



# Championnat Régional Route

Sury en Vaux (18)

Dimanche

7 Juin 2026



- 9h30 : Access 3-4 Femmes Access
- 12h30 : Open 3-Access 1-2 Femmes Elites-Open
- 15h30 : Elite-Open 1-2



SURY EN VAUX





Organisation : 4S ST SATUR

CHAMPIONNAT REGIONAL ROUTE  
À SURY EN VAUX (18)

*Dimanche 7 juin 2026*

*Présentation*



SUBLIGNY





# Situation du championnat



Distances pour se rendre à Sury-En-Vaux

De Bourges 52 km

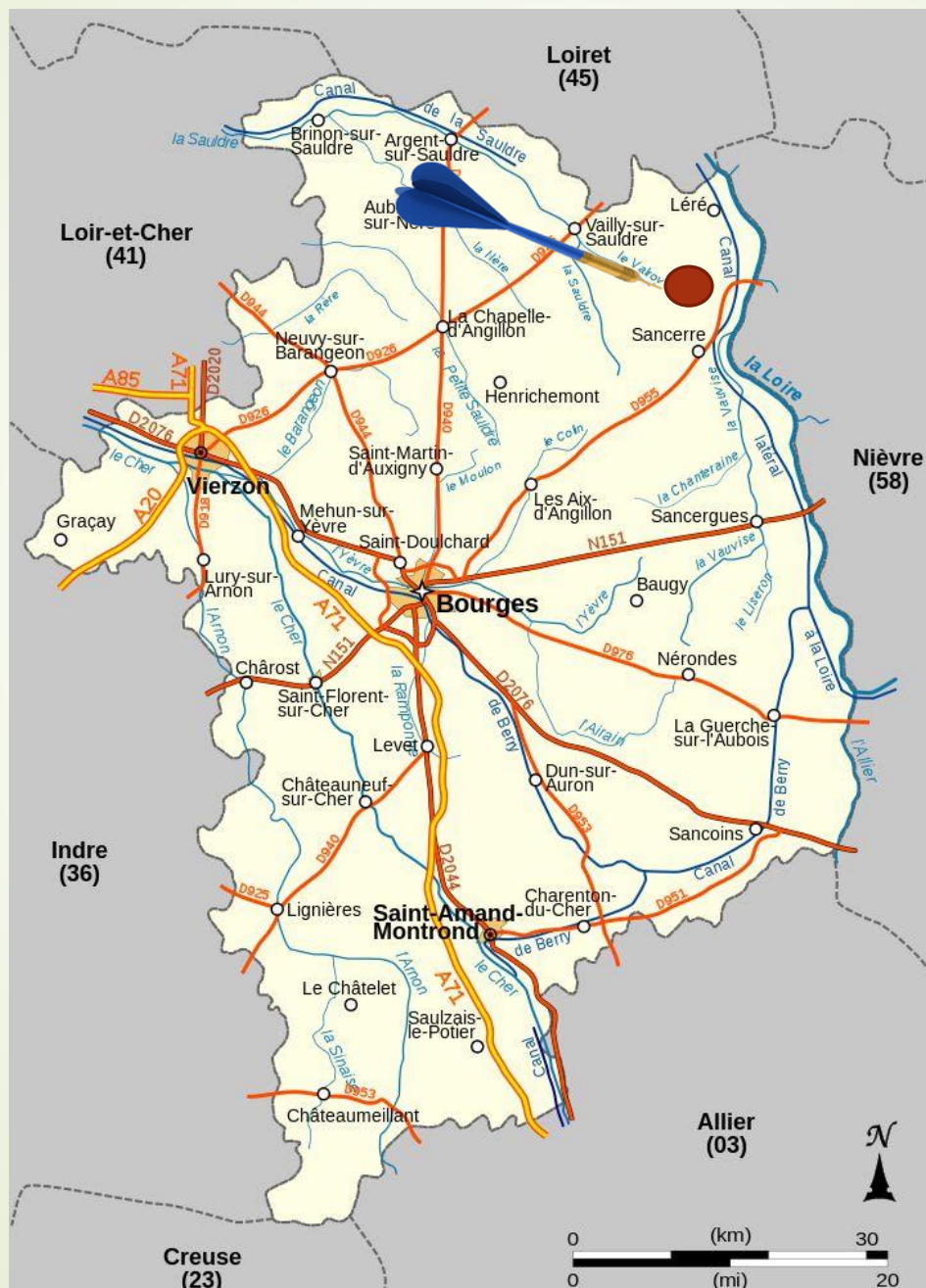
De Chartres 189 km

De Chateauroux 129 km

De Tours 188 km

De Blois 143 km

D'Orléans 99 km



# **PARTENAIRE PRIVE**



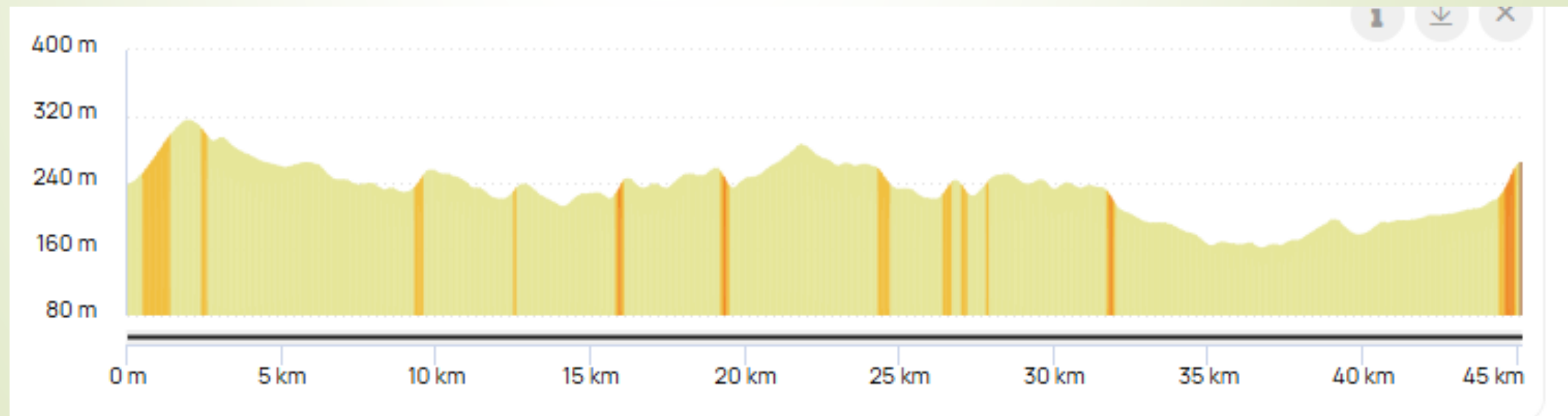
# PROGRAMME prévisionnel

catégories (H et F à partir de 17 ans en 2026)	appel	départ	circuit 1 de 45 km200	circuit final (km 7,5) nombre de tours	distance totale en km	Podium	titre
H ACCESS 4	9H25	9H30	oui	2	60,2	oui	oui
H ACCESS 3	9H25	9H30	oui	2	60,2	oui	oui
F ACCESS	9H25	9H30	oui	2	60,2	oui	oui
Open 3	12h25	12h30	oui	4	75,2	oui	oui
H ACCESS 1	12h25	12h30	oui	4	75,2	oui	oui
H ACCESS 2	12h25	12h30	oui	4	75,2	oui	oui
F Elite-Open	12h25	12h30	oui	4	75,2	oui	oui
Elite	15h25	15h30	oui	8	105,2	oui	oui
Open 1	15h25	15h30	oui	8	105,2	oui	oui
Open 2	15h25	15h30	oui	8	105,2	oui	oui



# Circuit n°1 - Départ Sury-En-Vaux à 1<sup>er</sup> passage sur ligne arrivée

Place de Sury-en-Vaux km 0 départ fictif D86 direction Menetou-Râtel – Départ réel lancé D86 km 1,5 – X D86/D152 km 3,87-à droite D152 direction Subligny –Entrée Subligny km 9,18 – X D152/D55 km 9,23 – à gauche D55 direction Jars – X D55/D96 a droite direction Thou km 10,07 – D96 – X D96/D74 km 13,43 – à droite D74 - X D74/D57 km 14,15 – à droite direction Subligny – D57 – Entrée Subligny km 19,86 – X D57/D152 km 19,95-a gauche D152 direction Savigny – XD152/D54 km 25,20 – à droite direction Ste Gemme D 54 – entrée de Ste Gemme km 29,87- XD54/D55 à gauche direction Cosne km 29,93 – D55 –XD55/D153 km 30,55 direction Boulleret – D53 –Entrée Boulleret km 35,37 –à droite route des Freloteris –X D55 km 37,07 –D55 –XD55/D86 km 39,22 – D86 route de Sury-en-Vaux Entrée de Sury-en-Vaux km 44,46 – à droite D57 direction Sancerre –passage ligne arrivée km 45,2



# Circuit final



Ligne arrivée Haut de la Croix de Chambre  
km 0

D57

Carrefour de La Cresle D57-D54 km 2,27

A gauche D 54

Carrefour D54-D86 km 5,21

A gauche D86

Entrée Sury en Vaux

A gauche D57 km 6,86

Ligne arrivée Haut de la Croix de Chambre  
km 7,5

		ACCESS 3-4 -F ACCESS		OPEN 3-ACCESS 1-2 - FEMMES elite-open		ELITE-OPEN 1-2	
		Kms	Horaires	Kms	Horaires	Kms	Horaires
Place de Sury en Vaux D86			9h25		12h25		15h25
départ Fictif		0	9h30	0	12h30	0	15h30
SUBLIGNY		9,2	9h43	9,2	12h43	9,2	15h43
SUBLIGNY		19,9	9h58	19,9	12h58	19,9	15h58
STE GEMME		29,9	10h14	29,9	13h14	29,9	16h14
BOULLERET		35,4	10h24	35,4	13h24	35,4	16h24
SURY EN VAUX		44,5	10h39	44,5	13h39	44,5	16h39
1er Passage ligne arrivée		45,2	10h40	45,2	13h40	45,2	16h40
2ème passage ligne d'arrivée		52,7	10h52	52,7	13h52	52,7	16h52
3ème passage ligne d'arrivée		60,2	11h04	60,2	14h04	60,2	17h04
4ème passage ligne d'arrivée				67,7	14h16	67,7	17h16
5ème passage ligne d'arrivée				75,2	14h28	75,2	17h28
6ème passage ligne d'arrivée						82,7	17h40
7ème passage ligne d'arrivée						90,2	17h52
8ème passage ligne d'arrivée						97,7	18h00
Arrivée 9ème passage ligne d'arrivée						105,2	18h12

# Circuit final

Panneau déviation

Panneau déviation

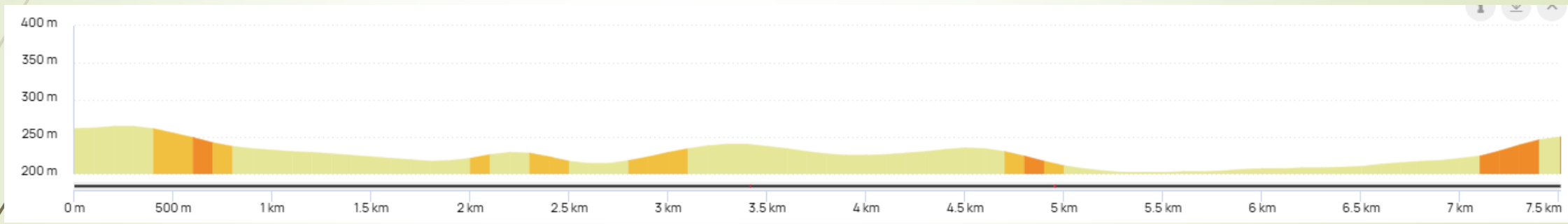


Ligne arrivée Haut de la Croix de Chambre  
km 0  
D57  
Carrefour de La Cresle D57-D54 km 2,27  
A gauche D 54  
Carrefour D54-D86 km 5,21  
A gauche D86  
Entrée Sury en Vaux  
A gauche D57 km 6,86  
Ligne arrivée Haut de la Croix de Chambre  
km 7,5

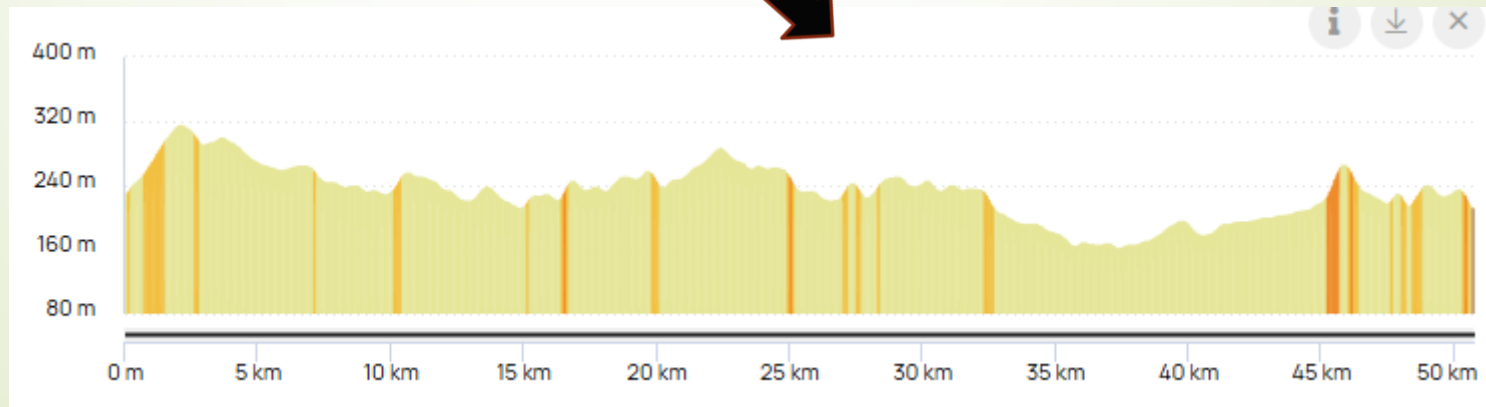
← Déviation

Panneau déviation –  
panneau route barrée –  
panneau sens interdit

# Circuit final

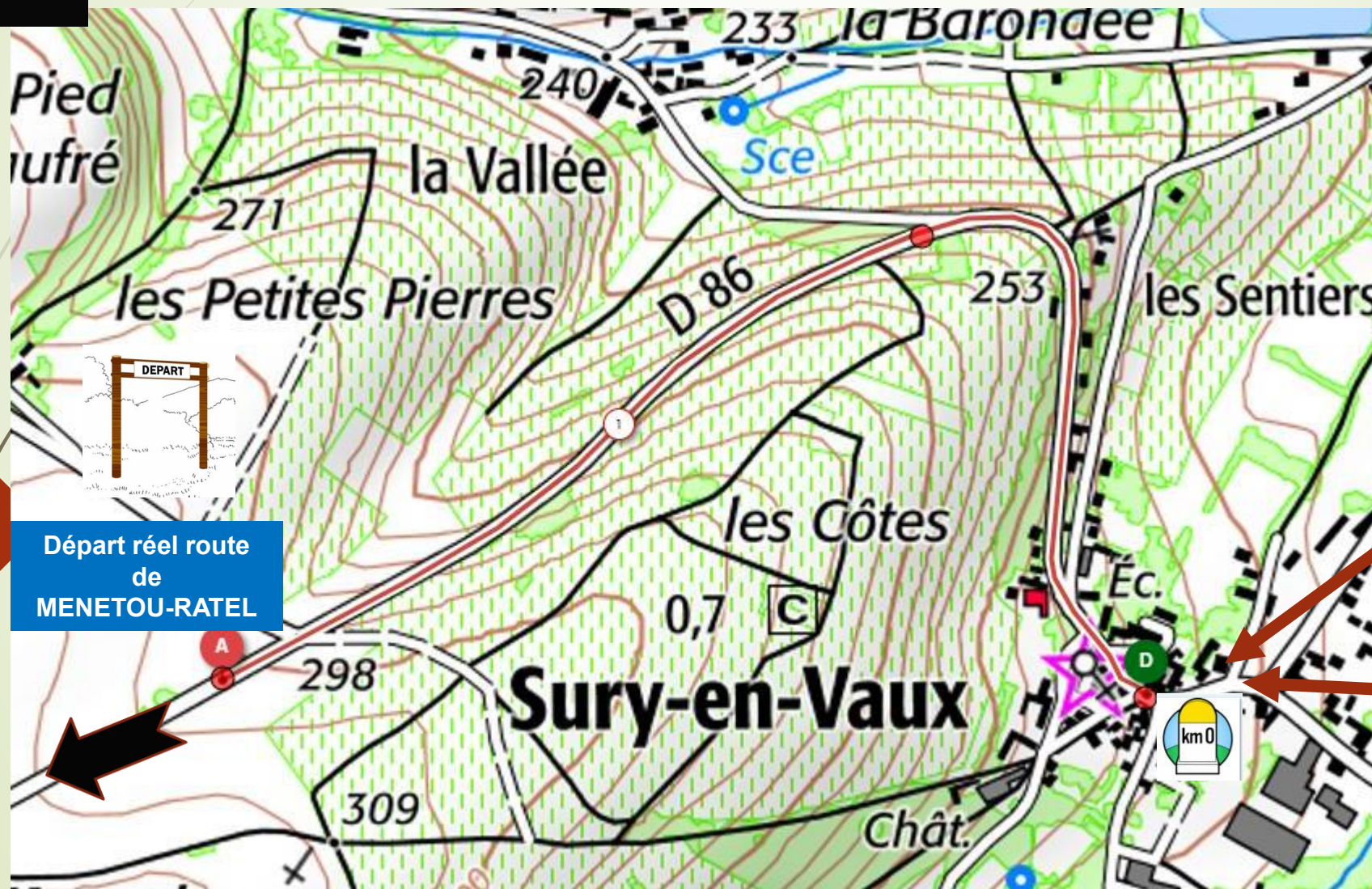


# Circuit 1 + Circuit final





# Zone départ à SURY EN VAUX



Départ réel route de MENETOU-RATEL

## Place de Sury- en -Vaux

- Permanence
- Appel des coureurs
- Départ fictif
- Réunion Directeurs Sportifs
- Barnum organisation

## Mairie de Sury-en-Vaux

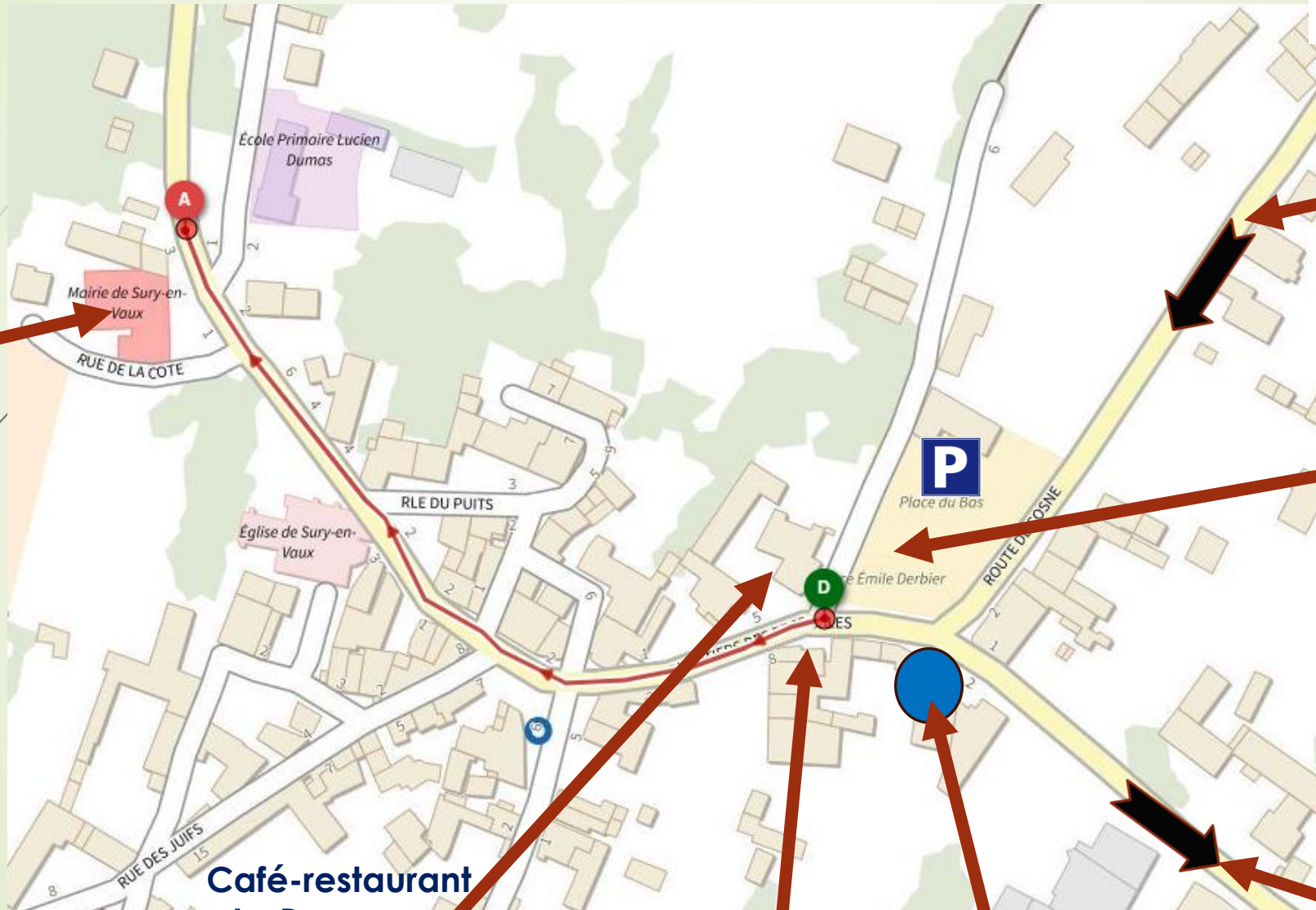
- Contrôle médical

Départ fictif place de Sury en Vaux

**DEPART**



# Zone Départ à SURY EN VAUX



Contrôle  
médical

Circuit final

sur la place  
Barnum  
permanence  
(dossards –  
réunion DS avec  
tables et chaises)

Parking véhicules  
échelon course

Appel des  
coureurs avec  
mégaphone

Collation Officiels  
le midi

Café-restaurant  
« Le Pousse  
Caillou »

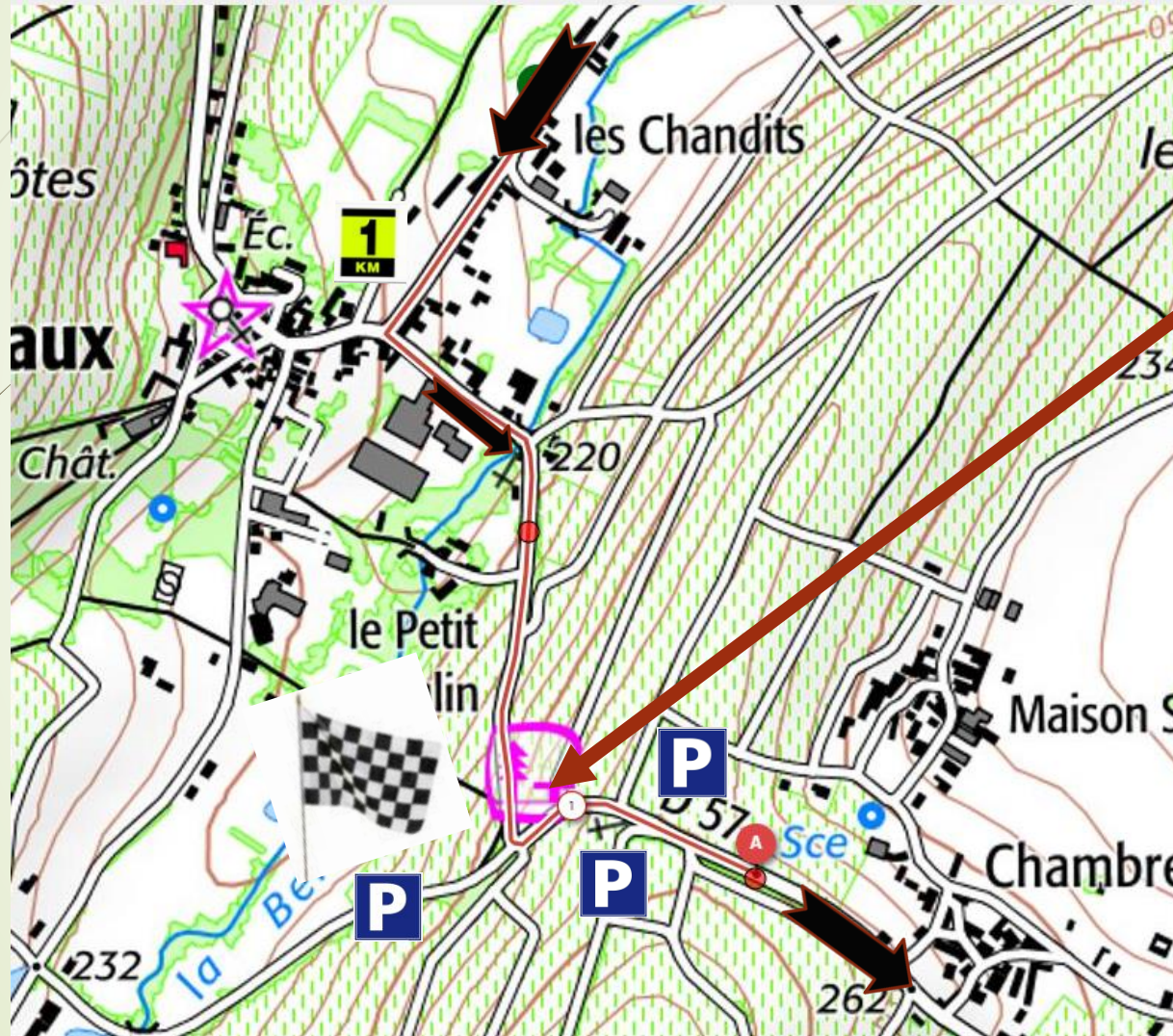
Départ fictif

signaleur

Circuit final



# Zone Arrivée à SURY EN VAUX



Site arrivée Haut de la Croix de Chambre

- Podium
- Barnum Secours
- Buvette
- Cérémonie protocolaire
- Retour Dossards
- Affichage classements
- Parkings



# PASSAGES DANS SUBLIGNY

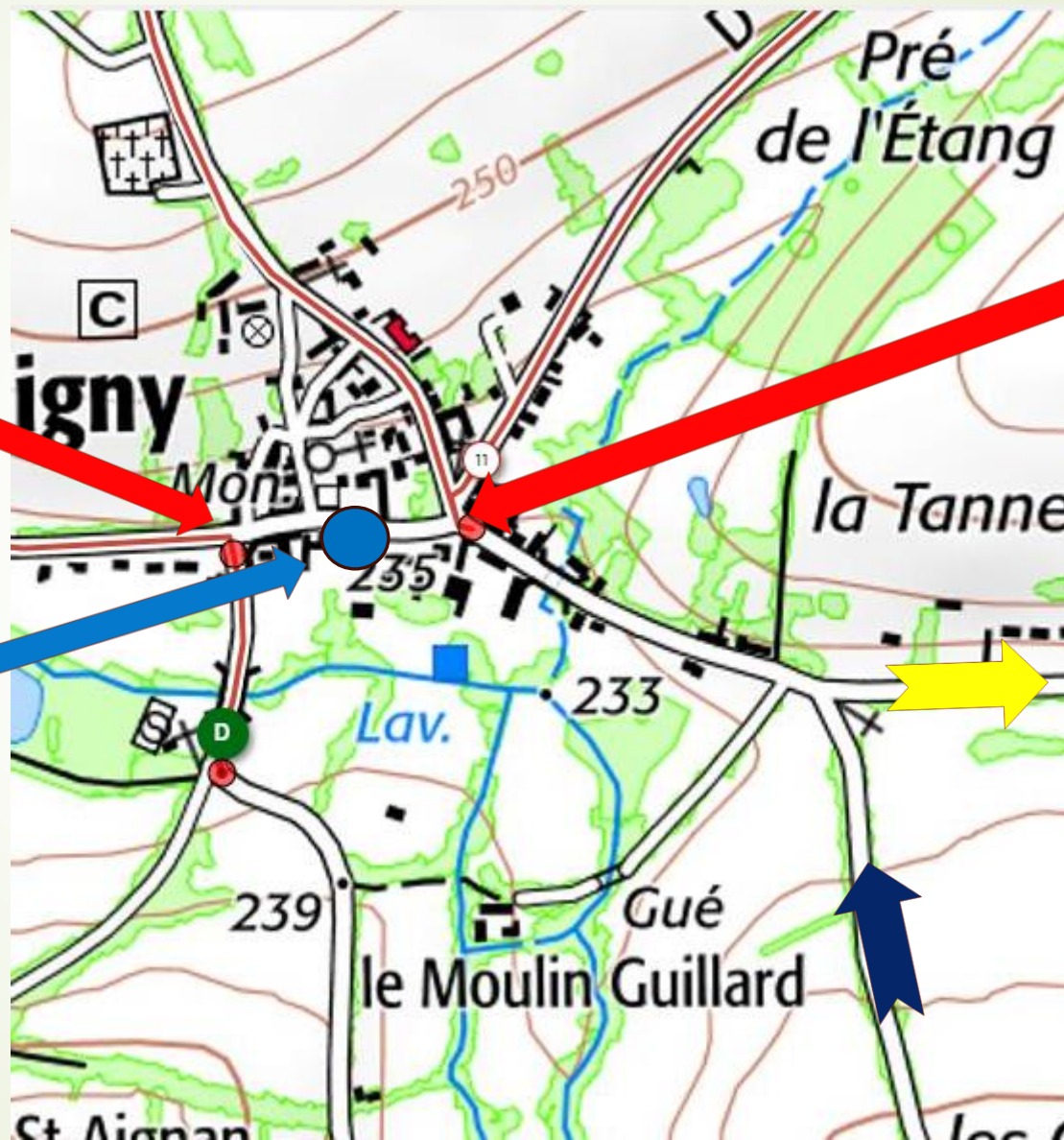
1<sup>er</sup> passage

2<sup>ème</sup> passage

Salle des fêtes point secours

Pour aller à Ste Gemme

Pour venir de Sury-en-Vaux





**INFOS  
PRATIQUES**

# 100

## DOSSARDS: Permanence Barnum 4S place de Sury-en-Vaux

Dossards à gauche



Réunion directeurs sportifs : Barnum 4S place de Sury-en-Vaux



Appel des coureurs : place de Sury-en-Vaux




Application de la réglementation FFC



Marquage au sol « lettre C » -  
Pancartes directionnelles noires sur  
fond jaune.



Cérémonie protocolaire  
Site arrivée



Départ réel en haut de la cote de Sury-en-Vaux  
Direction MENETOU RATEL

**Engagements**

Par internet clôture jeudi 4 juin 2026 20h00



**Pascal AGOGUE**

**4S ST SATUR**

**Tél : 06 13 80 80 57**

**Mail : [pascal.agogue.crc@gmail.com](mailto:pascal.agogue.crc@gmail.com)**

## **Comité Centre Val de Loire de Cyclisme**

**49 rue André Dessaux - 45400 FLEURY-LES-AUBRAIS - Téléphone : 02 38 73 75 00**

**E-mail : [cro\\_ffc@club-internet.fr](mailto:cro_ffc@club-internet.fr) - Site : [www.ffc-centre-orleanais.fr](http://www.ffc-centre-orleanais.fr)**