

ROMORANTIN-LANTHENAY - ROMORANTIN-LANTHENAY 188,9kms

TROPHÉE COMMUNAUTÉ DE COMMUNES DU ROMORANTINAIS ET DU MONESTOIS



Dotée de nombreux équipements et d'un riche tissu associatif, Romorantin-Lanthenay a toujours favorisé la pratique sportive, des amateurs aux plus confirmés. La ville est fière d'accueillir des compétitions d'ampleur nationale : coupe de France de Football, demi-finale des championnats de France cross-country, passage du Tour de France en 1966 et 2024. Ces événements sportifs contribuent à la renommée nationale de notre localité et, comme avait dit Pierre de Coubertin, père des Jeux Olympiques modernes « *le cyclisme est par excellence l'instrument du tourisme sportif* ». En 2025, le Tour du Loir-et-Cher avait traversé nos rues à l'occasion de l'étape pour laquelle Pruniers-en-Sologne était ville départ et arrivée. A Romorantin de s'inscrire dans cette épopée départementale et d'avoir à son tour sa boucle ! La Municipalité et la Communauté de Communes du Romorantinois et du Monestois, partenaires, souhaitent au public un beau spectacle et aux sprinters un beau parcours le long des routes de la Sologne et de la Vallée du Cher.

L'équipe municipale de Romorantin-Lanthenay

PPO

Carrefour et giratoire D765/D922 à gauche sur D922

Romorantin-Lanthenay. Carrefour et giratoire D922/D922a à droite Avenue de Paris - Tout droit Faubourg d'Orléans A gauche Avenue du Maréchal De Lattre De Tassigny - A droite Mail des Platanes

Trajet - Distance 46kms. Temps de trajet estimé - Transfert 45mn

Rassemblement de départ - Meeting point: Mail des Platanes

11h20 **Présentation des équipes** - Remise des casquettes aux équipes leaders - **Signature - Signing-In**

12h25 **Appel - Roll call**

12h30 **Départ fictif - Neutralised start**

12h41 **Départ réel** lancé à 6km du lieu de rassemblement - **Official start**

KMS

ITINÉRAIRE

HORAIRES



ROMORANTIN-LANTHENAY



Départ fictif - Mail des Platanes

- Carrefour à gauche Faubourg Saint-Roch

- Carrefour tout droit Faubourg Saint-Roch

- Carrefour D922a/D724 à gauche Rue Lucien Gigaud sur D922a

D922a Carrefour D922a/D49 tout droit Rue des Étangs sur D922a

D922a Carrefour tout droit Rue Monseigneur Louis Couppé sur D922a

D922a Carrefour tout droit Avenue du Maréchal De Tassigny sur D922a

D922a Carrefour et giratoire à droite Faubourg d'Orléans sur D922 - Îlots centraux

D922a Carrefour à gauche Rue Émile Zola - Virage serré

- Carrefour tout droit Rue Émile Zola

- Carrefour à droite Boulevard Maréchal Lyautey

- Carrefour à gauche Rue du Docteur Roux

- Carrefour tout droit Rue du Docteur Roux

- Carrefour à droite Rue du 8 Mai sur D765e - Caniveau traversant la chaussée

D765e **Passage à niveau N°286**

D765e Carrefour D765e/D120 à droite puis à gauche direction Veilleins sur D120

D120 Virage serré

D120 Carrefour tout droit Rue de Veilleins sur D120

D120 **Ralentisseur prononcé**

D120 Carrefour tout droit Rue de Veilleins sur D120 - **Ralentisseur prononcé**

D120 Carrefours tout droit Rue de Veilleins sur D120 - **Ralentisseur prononcé**

D120 Carrefour tout droit Rue de Veilleins sur D120

D120 Carrefour et giratoire D120/D922 tout droit direction Veilleins sur D120
























D120 **Ralentisseur - Îlots centraux - Passage à droite obligatoire**






D120 Lieu dit La Lande - Carrefour tout droit sur D120






D120 Lieu dit Les Tonnerres - Carrefour tout droit sur D120

KMS		ITINÉRAIRE	HORAIRES
		Départ fictif - Mail des Platanes	12:30 12:30
		- Carrefour à gauche Faubourg Saint-Roch	12:30 12:30
		- Carrefour tout droit Faubourg Saint-Roch	12:31 12:31
		- Carrefour D922a/D724 à gauche Rue Lucien Gigaud sur D922a	12:31 12:31
		D922a Carrefour D922a/D49 tout droit Rue des Étangs sur D922a	12:32 12:32
		D922a Carrefour tout droit Rue Monseigneur Louis Couppé sur D922a	12:32 12:32
		D922a Carrefour tout droit Avenue du Maréchal De Tassigny sur D922a	12:33 12:33
		D922a Carrefour et giratoire à droite Faubourg d'Orléans sur D922 - Îlots centraux	12:33 12:33
		D922a Carrefour à gauche Rue Émile Zola - Virage serré	12:34 12:34
		- Carrefour tout droit Rue Émile Zola	13:34 13:34
		- Carrefour à droite Boulevard Maréchal Lyautey	12:35 12:35
		- Carrefour à gauche Rue du Docteur Roux	12:35 12:35
		- Carrefour tout droit Rue du Docteur Roux	12:36 12:36
		- Carrefour à droite Rue du 8 Mai sur D765e - Caniveau traversant la chaussée	12:36 12:36
		D765e Passage à niveau N°286	12:37 12:37
		D765e Carrefour D765e/D120 à droite puis à gauche direction Veilleins sur D120	12:37 12:37
		D120 Virage serré	12:37 12:37
		D120 Carrefour tout droit Rue de Veilleins sur D120	12:37 12:37
		D120 Ralentisseur prononcé	12:38 12:38
		D120 Carrefour tout droit Rue de Veilleins sur D120 - Ralentisseur prononcé	12:38 12:38
		D120 Carrefours tout droit Rue de Veilleins sur D120 - Ralentisseur prononcé	12:39 12:39
		D120 Carrefour tout droit Rue de Veilleins sur D120	12:39 12:39
		D120 Carrefour et giratoire D120/D922 tout droit direction Veilleins sur D120	12:40 12:40
		D120 Ralentisseur - Îlots centraux - Passage à droite obligatoire	12:40 12:40
		D120 Lieu dit La Lande - Carrefour tout droit sur D120	12:41 12:41
		D120 Lieu dit Les Tonnerres - Carrefour tout droit sur D120	12:41 12:41
			44km/h 46km/h
188,9	0,0	D120 Km0 Départ réel - Rangereux sur D120	12:41 12:41
187,9	1,0	D120 Carrefour tout droit sur D120	12:42 12:42
187,6	1,3	D120 Carrefour tout droit sur D120	12:42 12:42
184,2	4,7	D120 Carrefour D120/C7 tout droit Route de Romorantin sur D120	12:47 12:47
183,9	5,0	D120 VEILLEINS	12:47 12:47
183,7	5,2	D120 Carrefour D120/D122 tout droit direction Bracieux sur D120	12:48 12:47
183,6	5,3	D120 Carrefour D120/D122 à gauche direction Courmemin sur D120	12:48 12:47
183,4	5,5	D120 Carrefour tout droit sur D120	12:48 12:48
180,3	8,6	D120 Carrefour tout droit sur D120	12:52 12:52
178,9	10,0	D120 Carrefour tout droit sur D120	12:54 12:54
177,7	11,2	D120 COURMEMIN - Rue François 1er - Ralentisseur prononcé	12:56 12:55
177,3	11,6	D120 Carrefour D120/C à gauche sur D120 - Ralentisseur prononcé	12:56 12:56
177,2	11,7	D120 Carrefour D120/D63 à gauche direction Mur-de-Sologne sur D63 - Virage serré	12:56 12:56
176,9	12,0	D63 Carrefour D63/D144 à gauche direction Mur-de-Sologne sur D63	12:57 12:56

174,9	14,0	D63	Carrefour tout droit sur D63		13:00	12:59
171,4	17,5	D63	MUR-DE-SOLOGNE - 2 Ralentisseurs successifs très prononcés		13:04	13:03
170,7	18,2	D63	Carrefour D63/D122 tout droit sur D63		13:05	13:04
170,6	18,3	D63	Carrefour à gauche Rue de l'Agriculture - Virage serré		13:05	13:04
170,5	18,4	-	Carrefour tout droit Rue de l'Agriculture		13:06	13:05
170,1	18,8	-	Carrefour à droite sur D765 - Carrefour D765/D20 à gauche sur D20 - Virage serré		13:06	13:05
169,9	19,0	D20	Avancées de trottoir de part et d'autre - Chaussée rétrécie - Passage sur une seule file		13:06	13:05
169,7	19,2	D20	Ralentisseur très prononcé		13:07	13:06
168,5	20,4	D20	Carrefour D20/C4 à gauche direction Lassay-sur-Croisne sur D20		13:08	13:07
166,5	22,4	D20	Pont sur la Croisne - Carrefour tout droit sur D20		13:11	13:10
166,3	22,6	D20	LASSAY-SUR-CROISNE		13:11	13:10
166,2	22,7	D20	Carrefour D20/C tout droit sur D20 - Ralentisseur - Balisettes		13:11	13:10
165,8	23,1	D20	Carrefour D20/C tout droit direction Romorantin sur D20 - Ralentisseur - Balisettes		13:12	13:11
164,6	24,3	D20	Carrefour D20/C tout droit sur D20		13:14	13:12
163,7	25,2	D20	Carrefour D20/D59 à gauche direction Romorantin sur D20		13:15	13:13
163,4	25,5	D20	Carrefour D20/D59 à droite direction Pruniers-en-Sologne sur D20 - Virage serré		13:15	13:14
160,3	28,6	D20	Carrefours D20/C tout droit sur D20		13:20	13:18
159,5	29,4	D20	PRUNIERS-EN-SOLOGNE		13:21	13:19
158,9	30,0	D20	Km 30 - Carrefour tout droit sur D20		13:21	13:20
158,6	30,3	D20	Carrefour D20/D159/C9 à droite direction Billy sur C9 - Ralentisseur - Virage serré		13:22	13:20
158,4	30,5	C9	Carrefours tout droit Rue Jean Jaurés sur C9		13:22	13:20
158,2	30,7	C9	Carrefour tout droit Rue Jean Jaurés sur C9 - Ralentisseur prononcé		13:22	13:21
157,9	31,0	C9	Carrefours tout droit sur C9		13:23	13:21
157,7	31,2	C9	Carrefour tout droit Rue Jean Jaurés sur C9 - Ralentisseur prononcé		13:23	13:21
157,6	31,3	C9	Carrefour tout droit sur C9		13:23	13:21
157,4	31,5	C9	Lieu dit La Nigaudière		13:23	13:22
154,5	34,4	C	Lieu-dit Saugirard		13:27	13:25
152,6	36,3	C	Carrefour tout droit Route de Pruniers direction Billy sur C		13:30	13:28
151,9	37,0	C	Carrefour à droite Route de Pruniers direction Billy sur C		13:31	13:29
150,8	38,1	C	Pont étroit de la Croisne - Lieu dit La Petite Balanne		13:32	13:30
150,7	38,2	C	Carrefour à gauche direction Billy sur C3		13:33	13:30
150,1	38,8	C3	Lieu dit La Tétardièrre - Carrefour C3/C1 à droite direction Ballenette sur C1		13:33	13:31
149,3	39,6	C1	Lieu dit la Minardièrre - Carrefour tout droit sur C1		13:35	13:32
148,8	40,1	C1	Carrefour tout droit Rue de la Minardièrre sur C - Route étroite		13:35	13:33
148,2	40,7	C1	Lieu dit Ballenette - Carrefour C1/D59 à gauche direction Billys sur D59		13:36	13:34
148,2	40,7	C1	Virage très serré		13:36	13:34
147,6	41,3	D59	Carrefour tout droit Rue de Ballenette sur D59		13:37	13:34
147,4	41,5	D59	BILLY - Carrefour tout droit Rue de Ballenette sur D59		13:37	13:35
147,0	41,9	D59	Carrefour tout droit sur D59		13:38	13:35
146,8	42,1	D59	Carrefour D59/D119 à droite Rue de la Villatte direction Selles-sur-Cher sur D119		13:38	13:35
146,4	42,5	D119	Km41 - Sprint Bonus		13:38	13:36
146,3	42,6	D119	Carrefour D119/D59 à gauche direction Selles-sur-Cher sur D59		13:39	13:36
145,9	43,0	D119	Zone de collecte		13:39	13:37
145,4	43,5	D119	Zone de ravitaillement 1		13:40	13:37
144,4	44,5	D119	Lieu dit Larray - Carrefour D119/C8 à gauche direction Billy sur C8 - Virage très serré		13:41	13:39
143,9	45,0	C8	Carrefour tout droit Rue de la Vallée du Theil sur C8		13:42	13:39
143,7	45,2	C8	Lieu dit le Theil - Carrefour à gauche direction Billy Rue du Moulin - Virage très serré		13:42	13:39
143,4	45,5	C8	Carrefour C8-C7 tout droit Rue du Moulin sur C7		13:43	13:40
142,2	46,7	C7	BILLY - Carrefour C7/C3 à droite Route de Pruniers sur C3 - Virage serré		13:44	13:41
142,0	46,9	C3	Chaussée rétrécie passage sur une seule file - Ralentisseur très prononcé		13:44	13:42
141,8	47,1	C3	Zone de collecte		13:45	13:42
140,8	48,1	C3	Carrefour à gauche direction Pruniers-en-Sologne sur C3		13:46	13:43
140,6	48,3	C3	Carrefour tout droit direction Pruniers-en-Sologne sur C3		13:46	13:44
140,1	48,8	C3	Carrefour tout droit direction Pruniers-en-Sologne sur C3		13:47	13:44
139,2	49,7	C3	Lieu dit La Tétardièrre - Carrefour C3/C1 tout droit direction Pruniers sur C3		13:48	13:45
138,6	50,3	C3	Carrefour C3/C à droite direction Saugirard et Pruniers-en-Sologne sur C		13:49	13:46
138,5	50,4	C	Pont étroit de la Croisne - Lieu dit La Petite Balanne		13:49	13:46
137,4	51,5	C	Carrefour tout droit Route de Pruniers direction Pruniers-en-Sologne sur C		13:51	13:48
136,7	52,2	C	Carrefour tout droit Route de Pruniers direction Pruniers-en-Sologne sur C		13:52	13:49
134,8	54,1	C	Lieu dit Saugirard		13:54	13:51
131,9	57,0	C9	Lieu dit La Nigaudièrre		13:58	13:55
131,8	57,1	C9	PRUNIERS-EN-SOLOGNE		13:58	13:55
131,7	57,2	C9	Carrefour tout droit Rue Jean Jaurés sur C9		13:59	13:55
131,6	57,3	C9	Carrefour tout droit Rue Jean Jaurés sur C9 - Ralentisseur prononcé		13:59	13:55
131,5	57,4	C9	Carrefours tout droit Rue Jean Jaurés sur C9		13:59	13:55
131,3	57,6	C9	Carrefour tout droit Rue Jean Jaurés sur C9 - Ralentisseur prononcé		13:59	13:56
131,0	57,9	C9	Carrefours tout droit Rue Jean Jaurés sur C9		13:59	13:56
130,8	58,1	C9	Carrefour C9/D159/D20 à droite direction Gièvres sur D20 - Ralentisseur - Virage serré		14:00	13:56

130,7	58,2	D20	Pont de la Sauldre - Carrefour D20/C2 à droite sur C2		14:00	13:56
129,9	59,0	C2	Carrefour C2/D724/D128 tout droit direction Gièvres sur D128 - Ilots centraux		14:01	13:57
128,9	60,0	D128	Carrefour D128/C tout droit direction Gièvres sur D128		14:02	13:59
128,1	60,8	D128	Carrefour et giratoire D128/D976 tout droit direction Gièvres sur D128		14:03	14:00
128,1	60,8	D128	Giratoire - Îlots centraux - Passage à droite		14:03	14:00
127,1	61,8	D128	LA MALTIERE commune de GIEVRES - Carrefour tout droit sur D128		14:05	14:01
126,3	62,6	D128	GIEVRES		14:06	14:02
126,1	62,8	D128	Carrefours tout droit sur D128 - Ralentisseur		14:06	14:02
125,9	63,0	D128	Passage à niveau N°171		14:06	14:03
125,9	63,0	D128	Carrefours tout droit Rue Victor Hugo sur D128		14:06	14:03
125,6	63,3	D128	Carrefour tout droit sur D128 - Ralentisseur prononcé		14:07	14:03
125,5	63,4	D128	Carrefour et Giratoire D128/D54 à gauche direction Villefranche sur D54		14:07	14:03
125,5	63,4	D54	Giratoire - Îlots centraux - Passage à gauche - Virage serré		14:07	14:03
125,4	63,5	D54	Carrefours tout droit sur D54 - 2 Ralentisseurs successifs très prononcés		14:07	14:03
125,2	63,7	D54	Carrefours tout droit sur D54		14:07	14:04
124,9	64,0	D54	Carrefours tout droit sur D54 - Ralentisseur		14:08	14:04
124,1	64,8	D54	Carrefours tout droit sur D54		14:09	14:05
121,9	67,0	D54	Carrefour tout droit sur D54		14:12	14:08
121,5	67,4	D54	Carrefour tout droit sur D54		14:12	14:08
119,1	69,8	D54	Carrefour D54/D976 à droite direction Villefranche-sur-Cher sur D976		14:16	14:12
119,0	69,9	D976	VILLEFRANCHE-SUR-CHER - Avenue Joliot Curie		14:16	14:12
118,3	70,6	D976	Carrefour D976/V7 tout droit Avenue Joliot Curie sur D976		14:17	14:13
117,4	71,5	D976	Carrefour D976/D922 à droite direction Saint-Julien-sur-Cher sur D922 - Virage serré		14:18	14:14
117,3	71,6	D922	Canal de Berry		14:18	14:14
116,6	72,3	D922	Pont du Cher - SAINT-JULIEN-SUR-CHER		14:19	14:15
116,4	72,5	D922	Carrefour et giratoire tout droit sur D922 - Passage des deux côtés		14:19	14:15
116,1	72,8	D922	Carrefour D922/D51 à droite direction La Chapelle-Montmartin sur D51 - Virage serré		14:20	14:15
116,0	72,9	D51	Carrefours tout droit Rue des Varannes sur D51		14:20	14:16
115,7	73,2	D51	Carrefours tout droit Route de Saint-Julien sur D51		14:20	14:16
114,8	74,1	D51	Lieu dit Le Perreux - Carrefour tout droit sur D51		14:22	14:17
113,9	75,0	D51	LA CHAPELLE-MONTMARTIN - Ralentisseur très prononcé		14:23	14:18
113,2	75,7	D51	Carrefour D51/C4 à gauche Route des Roches direction Graçay sur C4 - Virage serré		14:24	14:19
112,5	76,4	C4	Carrefour tout droit sur C4-C2 - Route étroite et dégradée		14:25	14:20
111,5	77,4	C2	Carrefour tout droit sur C2		14:26	14:21
110,9	78,0	C2	Carrefour à droite sur C2		14:27	14:22
109,5	79,4	C2	Carrefour C2/C1/C à gauche sur C		14:29	14:24
108,5	80,4	C	Carrefour C/D922 à gauche direction Saint-Julien-sur-Cher sur D922 - Virage serré		14:30	14:25
106,9	82,0	D922	Carrefour tout droit sur D922		14:32	14:27
104,7	84,2	D922	SAINT-JULIEN-SUR-CHER		14:35	14:30
104,1	84,8	D922	Avancées de trottoirs de part et d'autre de la chaussée - Chaussée rétrécie		14:36	14:31
103,9	85,0	D922	Carrefour D922/D51 à droite direction Saint-Loup-sur-Cher sur D51 - Virage serré		14:36	14:31
103,6	85,3	D51	Zone de collecte		14:37	14:32
102,9	86,0	D51	Zone de ravitaillement 2		14:38	14:33
102,2	86,7	D51	Carrefour tout droit direction Saint-Loup-sur-Cher sur D51		14:39	14:34
100,8	88,1	D51	Carrefour tout droit sur D51		14:41	14:35
100,3	88,6	D51	Carrefours tout droit sur D51		14:41	14:36
100,1	88,8	D51	Zone de collecte		14:42	14:36
99,1	89,8	D51	SAINT-LOUP-SUR-CHER		14:43	14:38
98,6	90,3	D51	Carrefour à droite Grande Rue sur D51		14:44	14:38
98,4	90,5	D51	Carrefour D51/C à gauche direction Maray sur D51 - Ralentisseur		14:44	14:39
97,9	91,0	D51	Carrefour D51/D100 à droite direction Maray sur D51		14:45	14:39
97,7	91,2	D51	Carrefour D51/C tout droit sur D51		14:45	14:39
96,1	92,8	D51	Lieu-dit Les Putets - Carrefour tout droit sur D51		14:47	14:42
95,6	93,3	D51	Carrefours tout droit sur D51		14:48	14:42
94,7	94,2	D51	Carrefour tout droit sur D51		14:49	14:43
93,9	95,0	D51	Carrefours D51/C tout droit sur D51		14:50	14:44
93,4	95,5	D51	Carrefour D51/D37 à gauche direction Maray sur D37 - Virage serré		14:51	14:45
92,9	96,0	D37	Carrefour D37/D37a à gauche direction Maray sur D37 - Virage serré		14:51	14:46
92,6	96,3	D37	MARAY - 2 Coussins berlinois - Carrefour tout droit sur D37		14:52	14:46
91,8	97,1	D37	Carrefour à droite sur D37		14:53	14:47
91,4	97,5	D37	Pont sur la Prée - Carrefour tout droit sur D37		14:53	14:48
89,6	99,3	D37	Carrefour D37/D100 à droite sur D37		14:56	14:50
89,5	99,4	D37	MENNETOU-SUR-CHER - Pont du Cher - Canal de Berry		14:56	14:50
89,4	99,5	D37	Carrefour D37/D976 à droite direction Châtres-sur-Cher sur D976 - Virage serré		14:56	14:50
89,0	99,9	D976	Carrefour tout droit sur D976		14:57	14:51
88,8	100,1	D976	Carrefour tout droit Rue Marcel Bailly sur D976		14:57	14:51
88,5	100,4	D976	CHÂTRES-SUR-CHER		14:57	14:51
88,0	100,9	D976	Carrefour tout droit Rue Nationale sur D976		14:58	14:52

87,2	101,7	D976	Carrefour tout droit sur D976 - Ralentisseur très prononcé		14:59	14:53
86,9	102,0	D976	Carrefours tout droit sur D976		15:00	14:54
86,7	102,2	D976	Carrefour D976/D41 à gauche sur D41 - Ralentisseur - Virage serré		15:00	14:54
86,5	102,4	D41	Carrefours tout droit sur D41 - Début de côte 5% - Ralentisseur très prononcé		15:00	14:54
86,1	102,8	D41	Carrefour D41/D147 à droite direction Theillay sur D41		15:01	14:55
85,4	103,5	D41	Lieu dit La Merlette - Fin de côte MG1		15:02	14:56
84,4	104,5	D41	Carrefours tout droit sur D41		15:03	14:57
83,4	105,5	D41	Carrefour tout droit sur D41		15:04	14:58
82,9	106,0	D41	Carrefour tout droit sur D41		15:05	14:59
82,1	106,8	D41	Carrefour tout droit sur D41		15:06	15:00
81,1	107,8	D76	Carrefour D41/D76 à gauche direction Romorantin-Lanthenay sur D76 - Virage serré		15:08	15:01
77,6	111,3	D76	Carrefour D76/D147 à gauche direction Châtres-sur-Cher sur D147 - Virage serré		15:12	15:06
74,9	114,0	D147	Carrefour tout droit sur D147		15:16	15:09
73,9	115,0	D147	Carrefour tout droit sur D147		15:17	15:11
73,2	115,7	D147	CHÂTRES-SUR-CHER - Carrefour tout droit - Descente rapide		15:18	15:11
72,9	116,0	D147	Carrefour D147/D41 tout droit Rue Prosper Legourd sur D41		15:19	15:12
72,7	116,2	D41	Ralentisseur prononcé - Carrefours tout droit Rue Prosper Legourd sur D41		15:19	15:12
72,3	116,6	D41	Carrefour D41/D976 à droite sur D976 - Ralentisseur - Virage serré		15:20	15:13
72,1	116,8	D976	Carrefours tout droit sur D976		15:20	15:13
71,8	117,1	D976	Carrefour tout droit sur D976 - Balisettes à droite - Ralentisseur très prononcé		15:20	15:13
71,0	117,9	D976	Carrefour à droite Rue Zélie Fauquet - Virage serré		15:21	15:14
70,8	118,1	-	Carrefour à gauche Rue du Mauvian - Virage serré		15:22	15:15
70,6	118,3	-	Pont hauteur limitée 3,5m - Carrefour à gauche Rue du Mauvian - Virage serré		15:22	15:15
70,6	118,3	-	Début de côte 5%		15:22	15:15
70,3	118,6	-	Carrefour à droite Rue du Mauvian		15:22	15:15
69,9	119,0	-	MENNETOU-SUR-CHER - Rue de La Blatière		15:23	15:16
69,8	119,1	-	Carrefour à gauche Rue de La Blatière		15:23	15:16
69,5	119,4	-	Carrefour tout droit Rue de la Blatière - Fin de côte MG2		15:23	15:16
69,4	119,5	-	Carrefour à gauche Rue des Cerisiers		15:23	15:16
68,9	120,0	-	Carrefour à gauche Rue des Cerisiers - Descente rapide et sinueuse		15:24	15:17
68,6	120,3	-	Carrefour à droite direction Selles-Saint-Denis sur D123 - Îlot central - Virage serré		15:25	15:17
68,6	120,3	D123	Début de côte 6% - Rue de Gaudet sur D123		15:25	15:17
68,1	120,8	D123	Carrefour tout droit sur D123		15:25	15:18
67,9	121,0	D123	Lieu dit La Grande Métairie - Fin de côte - Zone de collecte		15:26	15:18
67,6	121,3	D123	Carrefour tout droit sur D123 - Zone de ravitaillement 3		15:26	15:19
67,2	121,7	D123	Carrefour D123/C tout droit sur D123		15:26	15:19
66,9	122,0	D123	Carrefour D123/C tout droit sur D123		15:27	15:20
65,9	123,0	D123	Carrefour D123/C tout droit sur D123		15:28	15:21
63,4	125,5	D123	Carrefour D123/D76 à gauche Rue de La Brillère sur D76 - Virage serré		15:32	15:24
62,9	126,0	D76	Carrefour D76/C à gauche sur C - Lieu dit La Brillère - Zone de collecte		15:32	15:25
61,1	127,8	C	Carrefour tout droit Route de Selles-Saint-Denis sur C - Virage serré - Route étroite		15:35	15:27
59,9	129,0	C	Carrefour C/C7 tout droit Route de Selles-Saint-Denis sur C		15:36	15:29
57,7	131,2	C	LANGON-SUR-CHER - Carrefour tout droit sur C - Descente rapide		15:39	15:32
57,5	131,4	C	Carrefour à droite Rue du Clos de La Croix		15:40	15:32
57,1	131,8	C	Carrefour C/D6 à droite Route des Prévots sur D6 - 2 Virages serrés successifs		15:40	15:32
57,0	131,9	D6	Début de côte 5%		15:40	15:33
56,7	132,2	D6	Carrefour tout droit sur D6		15:41	15:33
56,6	132,3	D6	Carrefour D6/C à gauche direction Romorantin-Lanthenay sur D6 - Fin de côte		15:41	15:33
56,4	132,5	D6	Carrefour tout droit sur D6 - Lieu dit Les Auguières		15:41	15:33
56,3	132,6	D6	Carrefour tout droit direction Romorantin-Lanthenay sur D6		15:41	15:33
55,9	133,0	D6	Carrefour D6/C tout droit sur D6		15:42	15:34
55,4	133,5	D6	Carrefour D6/C tout droit sur D6		15:43	15:35
54,7	134,2	D6	Carrefour D6/C tout droit sur D6		15:44	15:36
54,2	134,7	D6	Carrefours D6/C tout droit sur D6		15:44	15:36
52,6	136,3	D6	Carrefour D6/C à droite Route de Langon direction Villeherviers sur D6 - Virage serré		15:46	15:38
50,6	138,3	C	Carrefour C/D76/C7 tout droit direction La Souçonnerie sur C7		15:49	15:41
50,4	138,5	C7	Carrefour C7/C6 à gauche direction Villeherviers sur C6 - Virage serré		15:49	15:41
47,0	141,9	C6	Carrefour C6/D75/D49a tout droit direction Villeherviers sur D49a		15:54	15:46
46,8	142,1	D49a	Pont de la Sauldre - VILLEHERVIERS - Coussins berlinois		15:54	15:46
46,5	142,4	D49a	Ralentisseur		15:55	15:46
46,4	142,5	D49a	Carrefour D49a/D724 à droite direction Salbris sur D724 - Virage serré		15:55	15:46
46,2	142,7	D724	Ralentisseur		15:55	15:47
46,1	142,8	D724	Carrefour tout droit sur D724 - 2 Îlots centraux successifs - Passage des deux côtés		15:55	15:47
45,7	143,2	D724	Carrefour D724/C5 à gauche direction Loreux sur C5 - Route étroite		15:56	15:47
44,9	144,0	C5	Lieu dit Le Migelier		15:57	15:48
43,0	145,9	C	Carrefour à gauche direction Loreux sur C - Virage serré		15:59	15:51
42,2	146,7	C	Passage à niveau N°308 - Gare de Loreux		16:01	15:52
41,8	147,1	C	LOREUX		16:01	15:52

41,3	147,6	C	Ralentisseur prononcé en pavé - Caniveau traversant		16:02	15:53
41,2	147,7	C	Carrefour C/D49 à gauche sur D49 - Virage serré - Caniveau à l'axe de la chaussée		16:02	15:53
41,1	147,8	D49	Carrefour D49/D60/C à tout droit direction Romorantin-Lanthenay sur D49		16:02	15:53
40,9	148,0	D49	3 Ralentisseurs successifs prononcés		16:02	15:54
36,9	152,0	D49	Carrefour D49/D49a tout droit direction Romorantin-Lanthenay sur D49		16:08	15:59
35,3	153,6	D49	Carrefour tout droit sur D49 - ROMORANTIN-LANTHENAY		16:10	16:01
35,1	153,8	D49	Passage à niveau N°295		16:10	16:01
35,1	153,8	D49	Entrée du circuit final - Carrefour tout droit Rue de Loreux		16:10	16:01
35,6	153,3	D49	Carrefour D49/Rue des Poussaudes tout droit sur D49		16:10	16:00
34,2	154,7	D49	Carrefour à droite Rue Creuse		16:11	16:02
34,0	154,9	-	Carrefour tout droit Rue Creuse - Balisettes de part et d'autre de la chaussée		16:12	16:03
33,6	155,3	-	Carrefour à droite Rue Creuse		16:12	16:03
33,4	155,5	-	Carrefour à gauche Mail des Platanes - Virage serré - Balisette à gauche de la chaussée		16:13	16:03
33,3	155,6	-	Carrefour Mail des Platanes/D922a tout droit sur Mail des Platanes		16:13	16:03
33,1	155,8	-	ROMORANTIN-LANTHENAY - 1er Passage ligne d'arrivée		16:13	16:04
33,0	155,9	-	Carrefour à gauche Faubourg Saint-Roch - Chaussée rétrécie passage sur une seule file		16:13	16:04
32,7	156,2	-	Carrefour tout droit Faubourg Saint-Roch		16:14	16:04
32,6	156,3	-	Carrefour D922a/D724 à droite Avenue Saint-Exupéry sur D922a - Virage serré		16:14	16:04
32,4	156,5	D922a	Carrefours tout droit Avenue Saint-Exupéry sur D922a		16:14	16:05
32,2	156,7	D922a	Carrefours tout droit Avenue Saint-Exupéry sur D922a - Pont de la Sauldre		16:14	16:05
32,0	156,9	D922a	Carrefour D922a/D75 à gauche direction Theillay sur D75 - Virage serré		16:14	16:05
31,9	157,0	D75	Carrefour tout droit Rue de la Roche sur D75		16:15	16:05
31,6	157,3	D75	Carrefour tout droit Rue de la Roche sur D75		16:15	16:06
31,4	157,5	D75	Carrefour tout droit Rue de la Roche sur D75		16:15	16:06
30,9	158,0	D75	Carrefours à gauche direction Theillay sur D75 - Zone de collecte		16:16	16:07
30,6	158,3	D75	Zone de ravitaillement 4		16:16	16:07
30,0	158,9	D75	Carrefour Rue de Longueval/D75 tout droit Rue de Theillay sur D75		16:17	16:08
29,9	159,0	D75	Lieu-dit Moulin des Bruyères - Route de Theillay sur D75		16:17	16:08
29,6	159,3	D75	Lieu-dit Le Portail - Route de Theillay sur D75		16:18	16:08
29,0	159,9	D75	Zone de collecte		16:19	16:09
27,8	161,1	D75	Carrefour D75/C6/D49a à gauche direction Villeherviers sur D49a - Virage serré		16:20	16:11
27,6	161,3	D49a	Pont de la Sauldre - VILLEHERVIERS - Coussins berlinois		16:20	16:11
27,3	161,6	D49a	Ralentisseur		16:21	16:11
27,2	161,7	D49a	Carrefour D49a/D724 à gauche direction Romorantin sur D724 - Virage serré		16:21	16:11
27,0	161,9	D724	Îlot central - Passage des deux côtés		16:21	16:12
26,0	162,9	D724	BOIS FUSEAU commune de VILLEHERVIERS		16:23	16:13
25,4	163,5	D724	ROMORANTIN-LANTHENAY - Carrefour tout droit sur D724		16:23	16:14
25,2	163,7	D724	Carrefour tout droit sur D724		16:24	16:14
24,7	164,2	D724	Carrefour D724/C à droite Rue des Gentils - Virage serré - Caniveau traversant		16:24	16:15
24,4	164,5	C	Carrefour tout droit Rue des Gentils sur C		16:25	16:15
24,3	164,6	C	Carrefour tout droit Rue des Gentils puis Rue des Meulans sur C - Route étroite		16:25	16:15
23,4	165,5	C	Carrefour C/D49 à gauche Rue de Loreux sur D49 - Virage serré		16:26	16:16
22,9	166,0	D49	Carrefour D49/Rue des Poussaudes tout droit sur D49		16:27	16:17
22,5	166,4	C	Carrefour à droite Rue Creuse		16:27	16:18
22,3	166,6	C	Carrefour tout droit Rue Creuse - Balisettes de part et d'autre de la chaussée		16:28	16:18
21,9	167,0	C	Carrefour à droite Rue Creuse		16:28	16:18
21,7	167,2	C	Carrefour à gauche Mail des Platanes - Virage serré - Balisette à gauche de la chaussée		16:29	16:19
21,6	167,3	C	Carrefour Mail des Platanes/D922a tout droit sur Mail des Platanes		16:29	16:19
21,4	167,5	-	ROMORANTIN-LANTHENAY - 2ème Passage ligne d'arrivée		16:29	16:19
21,4	167,5	-	Sprint intermédiaire		16:29	16:19
10,7	178,2	-	ROMORANTIN-LANTHENAY - 3ème Passage ligne d'arrivée		16:44	16:33
3,0	185,9	-	Rue des Gentils - Zone de sprint		16:54	16:43
0,0	188,9	-	ROMORANTIN-LANTHENAY - Arrivée 4ème Passage ligne d'arrivée		16:58	16:47

Profil dernier Km - Finish line - Width: Plat et largeur de voie 5 mètres

Lutte contre le dopage - Doping control station: Motor-home sur zone technique arrivée

Protocole - Protocol : Podium Arrivée

Permanence - Salle de presse : Mairie de Romorantin-Lanthenay sur zone technique arrivée