

TROPHÉE COMMUNAUTÉ D'AGGLOMÉRATION TERRITOIRES VENDÔMOIS

Ce vendredi 17 avril 2026, le Tour Cycliste du Loir-et-Cher prend son départ depuis les ateliers de production du Groupe Le Triangle, à La Varenne, sur la commune de Morée. Pour notre entreprise, profondément ancrée sur ce territoire, accueillir le Tour est une véritable fierté.

Nous y développons un savoir-faire industriel reconnu, au service de la charpente métallique et des solutions photovoltaïques innovantes. Voir le peloton s'élancer depuis ce site, où nos équipes conjuguent chaque jour exigence, engagement et esprit collectif, fait naturellement écho aux valeurs du cyclisme : la performance, la persévérance et le travail d'équipe.

Le Tour est avant tout une aventure humaine. Une aventure rendue possible grâce à l'engagement des Organisateurs, des bénévoles, des collectivités et des élus locaux, que nous remercions sincèrement. Aux côtés de la commune de Morée, nous sommes heureux de contribuer à ce moment de partage et de convivialité, ouvert à tous.

Nous souhaitons à l'ensemble des coureurs, des équipes, des officiels, des suiveurs et du public un très beau Tour Cycliste du Loir-et-Cher 2026.

Les co-présidents du Groupe Le Triangle - Gilles, Rémi et Vincent Deshayes

Tour du Loir-et-Cher arrive à Montoire : une belle fête du sport en perspective ! Voir les coureurs franchir la ligne chez nous c'est toujours un moment fort : de l'énergie, du suspense, des sourires... et une commune qui se rassemble.

Merci à tous ceux qui rendent cela possible: organisateurs, bénévoles, partenaires et forces de sécurité. J'invite chacun à venir encourager les coureurs et profiter de cette ambiance unique.

Montoire sera au rendez-vous: accueillante, dynamique et fière de son territoire.

L'équipe municipale de Montoire sur le Loir

Accès Groupe Le Triangle - Morée : Blois D924 - D924 Pontijou - D924 Oucques-La Nouvelle - D924 Écoman
Rond-point à gauche D357 Morée - A droite D357a - D19 La Varenne Morée

Trajet - Distance 42kms. Temps de trajet - Transfert estimé 40mn

PPO

La Varenne Morée Impasse des Rossignols à 0,7km du départ

Rassemblement de départ - Meeting point : Groupe Le Triangle - Morée La Varenne

10h20 Présentation des équipes - Remise des casquettes aux équipes leaders - **Signature - Signing-in**

11h25 Appel - Roll call


11h30 Départ fictif - Neutralised start

11h33 Départ réel lancé à 1,7km du lieu de rassemblement - **Official start**



KMS






ITINÉRAIRE






HORAIRES






				Course	
				Course	Course
		C	GROUPE LE TRIANGLE - MORÉE ▶	Départ fictif : La Varenne à gauche	
		C	Carrefour C/D19 à droite sur D19 - Virage serré	11:30	11:30
		D19	Carrefour D19/C14 à droite direction Les Côteaux sur C14 - Virage serré	11:31	11:31
		C14	GROUPE LE TRIANGLE - Villeprovert	11:31	11:31
		C14	Carrefour tout droit Route des Côteaux sur C14	11:32	11:32
				44km/h	46km/h
197,5	0,0	C14	Km0 Départ réel - Lieu dit Les Côteaux sur C14	11:33	11:33
195,3	2,2	C	Lieu dit Le Breuil	11:36	11:35
195,1	2,4	C	Carrefour à droite direction La Brouillère - Début de côte 7% - Virage très serré	11:36	11:36
194,8	2,7	C	Carrefour à gauche direction La Corbonnière - La Bosse - Fin de côte	11:36	11:36
194,3	3,2	C	Lieu dit La Corbonnière - Carrefour tout droit sur C - Route étroite	11:37	11:37
193,2	4,3	C	Lieu dit La Bosse - Carrefour tout droit Route de la Bosse sur C	11:38	11:38
192,3	5,2	C	Lieu dit La Grotte	11:40	11:39
192,0	5,5	C	Lieu dit Girondin	11:40	11:40
191,3	6,2	C	Carrefour C/D95 à gauche direction Brévainville sur D95 - Virage serré	11:41	11:41
190,8	6,7	D95	Carrefour D95/C tout droit sur D95	11:42	11:41
190,5	7,0	D95	Carrefour D95/C tout droit sur D95	11:42	11:42
190,3	7,2	D95	Carrefours D95/C tout droit sur D95	11:42	11:42
189,7	7,8	D95	Carrefour D95/C tout droit sur D95	11:43	11:43
189,4	8,1	D95	Carrefour D95/C tout droit sur D95	11:44	11:43
188,9	8,6	D95	Carrefour D95/C à gauche direction La Maison Neuve sur C - Virage serré - Route étroite	11:44	11:44
187,7	9,8	C	Lieu dit La Mulotière - Carrefour tout droit sur C	11:46	11:45
187,3	10,2	C	Carrefour tout droit sur C	11:46	11:46
187,0	10,5	C	Carrefour à droite puis à gauche Église de Saint-Claude sur C - Descente rapide et sinueuse	11:47	11:46
186,8	10,7	C	Le Haut de Saint-Claude - Carrefour à droite - Virage très serré - Descente rapide et sinueuse	11:47	11:46
186,5	11,0	C	SAINT-CLAUDE FROIDMENTEL commune de BRÉVAINVILLE	11:48	11:47
186,5	11,0	C	Carrefour C/D136 à droite puis à droite direction Brévainville sur D136 - Virage très serré	11:48	11:47
186,0	11,5	D136	Carrefour D136/C tout droit sur D136	11:48	11:48


185,4	12,1	D136	Carrefour D136/C tout droit sur D136		11:49	11:48
184,3	13,2	D136	BRÉVAINVILLE		11:51	11:50
184,1	13,4	D136	Carrefour D136/D95 tout droit direction Moisy sur D136		11:51	11:50
184,0	13,5	D136	Carrefour D136/D42 à droite direction Moisy sur D42		11:51	11:50
183,7	13,8	D42	Carrefour D42/C7 à gauche direction Ouzouer-Le-Doyen sur C7		11:51	11:51
182,0	15,5	C7	Lieu dit Herbouville-La-Beaucière		11:54	11:53
181,0	16,5	C7	Carrefour C7/D924/C tout droit direction Héauville sur C		11:55	11:54
180,7	16,8	C	Lieu dit Héauville - Carrefour à droite sur C		11:55	11:54
180,0	17,5	C	Carrefour C/D3 tout droit sur D3		11:56	11:55
179,9	17,6	D3	OUZOUER-LE-DOYEN - Rue de la Gare		11:57	11:55
179,5	18,0	D3	Carrefour D3/C5 à droite Rue du Château direction Moisy sur C5 - Virage serré		11:57	11:56
176,5	21,0	C	MOISY - Carrefour tout droit sur C		12:01	12:00
176,3	21,2	C	Carrefour C/D924 tout droit sur D924		12:01	12:00
175,9	21,6	D924	Carrefour D924/D42 à droite direction Brévainville sur D42 - Virage serré		12:02	12:01
175,0	22,5	D42	Carrefour D42/C tout droit sur D42		12:03	12:02
173,0	24,5	D42	Carrefour D42/C tout droit sur D42		12:06	12:04
171,5	26,0	D42	Carrefour D42/C7 à gauche sur D2 - BRÉVAINVILLE		12:08	12:06
171,2	26,3	D42	Carrefour D42/D136 à gauche direction Saint-Claude sur D136		12:08	12:07
171,1	26,4	D136	Carrefour D136/D95 tout droit direction Saint-Claude sur D136		12:09	12:07
170,0	27,5	D136	Carrefour D136/C tout droit sur D136		12:10	12:08
169,4	28,1	D136	Carrefour D136/C tout droit sur D136		12:11	12:09
169,0	28,5	D136	SAINTE-CLAUDE FROIDMENTEL commune de BRÉVAINVILLE		12:11	12:10
168,8	28,7	D136	Carrefour D136/C à gauche direction Droué sur D136 - Virage serré		12:12	12:10
168,7	28,8	D136	Carrefour D136/C à gauche direction Église de Saint-Claude sur C - Virage très serré		12:12	12:10
168,7	28,8	C	Début de côte 8% - Route étroite		12:12	12:10
168,5	29,0	C	Le Haut de Saint-Claude - Carrefour à gauche - Virage très serré		12:12	12:10
168,3	29,2	C	Carrefour à droite puis à gauche direction La Mulotière sur C		12:12	12:11
168,0	29,5	C	Carrefour tout droit sur C		12:13	12:11
167,5	30,0	C	Km30 Lieu dit La Mulotière - Carrefour tout droit sur C - Lieu dit La Begrière		12:13	12:12
166,3	31,2	C	Carrefour C/D95 à droite direction Morée sur D95 - Virage serré		12:15	12:13
165,8	31,7	D95	Carrefour D95/C tout droit sur D95		12:16	12:14
165,5	32,0	D95	Carrefour D95/C tout droit sur D95		12:16	12:14
164,9	32,6	D95	Carrefour D95/C tout droit sur D95		12:17	12:15
164,7	32,8	D95	Carrefour D95/C tout droit sur D95		12:17	12:15
164,4	33,1	D95	Carrefour D95/C tout droit sur D95		12:18	12:16
163,9	33,6	D95	Carrefour D95/C tout droit sur D95		12:18	12:16
163,5	34,0	D95	Carrefour D95/C tout droit sur D95		12:19	12:17
162,4	35,1	D95	Carrefour D95/C tout droit sur D95		12:20	12:18
161,7	35,8	D95	MORÉE		12:21	12:19
161,4	36,1	D95	Carrefour tout droit sur D95 - Ralentisseur prononcé - Descente rapide		12:22	12:20
161,1	36,4	D95	Carrefour D95/D357 à droite direction Fréteval sur D357 - Virage serré		12:22	12:20
160,9	36,6	D357	Carrefour D357/D19 tout droit direction Sainte-Hilaire-La-Gravelle sur D357 - Ralentisseur		12:22	12:20
160,8	36,7	D357	Carrefour D357/D19 tout droit sur D19		12:23	12:20
160,7	36,8	D19	Carrefour D19/D357/Rue Arthur Duru tout droit sur D19		12:23	12:21
160,7	36,8	D19	Carrefour D19/D357/Mail Maurice Canard tout droit sur D19		12:23	12:21
160,6	36,9	D19	Carrefour à droite puis carrefours tout droit sur D19 - Virage serré - Tout droit sur D19		12:23	12:21
160,4	37,1	D19	Carrefours tout droit Avenue du 11 Novembre sur D19 - Ralentisseur prononcé		12:23	12:21
160,2	37,3	D19	Carrefour et giratoire D19/D357a tout droit sur D19 - Îlots centraux - Passage à droite		12:23	12:21
160,0	37,5	D19	Carrefour tout droit sur D19		12:24	12:21
159,5	38,0	D19	Km41 - Sprint Bonus - Face au Site de la Varenne Groupe Le Triangle		12:24	12:22
159,3	38,2	D19	Carrefour D19/C tout droit sur D19		12:25	12:22
158,5	39,0	D19	Carrefour D19/C14 à droite direction Les Côteaux sur C14 - Virage serré		12:26	12:23
158,5	39,0	C14	GROUPE LE TRIANGLE - Villeprovert - Zone de collecte		12:26	12:23
157,9	39,6	C14	Carrefour C14/C à droite direction Villepot - Zone de Ravitaillement 1		12:27	12:24
157,3	40,2	C	Lieu dit Villepot - Carrefour à droite Route de Villepot - Virage serré		12:27	12:25
156,7	40,8	C	Carrefour à gauche direction Le Fougeret		12:28	12:26
156,6	40,9	C	Carrefour à gauche direction Le Fougeret		12:28	12:26
155,5	42,0	C	Zone de collecte - Lieu dit Le Fougeret		12:30	12:27
154,8	42,7	C	Carrefour C/D95 à droite direction Morée sur D95 - Virage serré		12:31	12:28
153,9	43,6	D95	Carrefour C/D95 tout droit sur D95		12:32	12:29
153,3	44,2	D95	MORÉE		12:33	12:30
153,0	44,5	D95	Carrefour tout droit sur D95 - Ralentisseur prononcé - Descente rapide		12:33	12:31
152,7	44,8	D95	Carrefour D95/D357 à droite direction Fréteval sur D357 - Virage serré		12:34	12:31

152,5	45,0	D357	Carrefour D357/D19 tout droit direction Sainte-Hilaire-La-Gravelle sur D357 - Ralentisseur		12:34	12:31
152,4	45,1	D357	Carrefour D357/D19 tout droit sur D19		12:34	12:31
152,3	45,2	D19	Carrefour D19/D357/Rue Arthur Duru tout droit sur D19		12:34	12:31
152,3	45,2	D19	Carrefour D19/D357 à gauche Mail Maurice Canard sur D357 - Virage très serré		12:34	12:31
152,2	45,3	D357	Carrefour tout droit Mail Maurice Canard		12:34	12:32
152,1	45,4	D357	Carrefour à droite direction Fréteval sur D357 - Virage serré		12:34	12:32
151,9	45,6	D357	Ralentisseur très prononcé		12:35	12:32
151,8	45,7	D357	Carrefour D357/C13 à droite direction Fréteval sur C13		12:35	12:32
151,3	46,2	C13	Bandes rugueuses à droite - Pont du Loir - Pont très étroit - Passage sur une seule file		12:36	12:33
151,0	46,5	C3	Bandes rugueuses à gauche - FRÉTEVAL		12:36	12:33
150,9	46,6	C3	Carrefour C3/C à gauche Rue de l'Étang sur C		12:36	12:33
150,1	47,4	C	Carrefour tout droit Rue de l'Étang sur C		12:37	12:34
149,9	47,6	C	Carrefour tout droit puis à gauche Rue de l'Étang sur C		12:37	12:35
149,7	47,8	C	Carrefour C/D357 à gauche direction Morée sur D357 - Virage très serré - Ralentisseur prononcé		12:38	12:35
149,5	48,0	D357	Pont du Loir - Carrefour D357/D2 à droite direction Oucques Rue du Chalet sur D2		12:38	12:35
149,2	48,3	D2	Carrefour D2/C5 à gauche direction Les Hauts de Courcelles sur D2 - Début de côte 4%		12:38	12:36
148,5	49,0	D2	Carrefour D2/C tout droit direction Pallouël sur D2		12:39	12:36
148,0	49,5	D2	Fin de côte MG1 - Carrefour D2/C tout droit sur D2		12:40	12:37
145,7	51,8	D2	Lieu dit La Jauge commune de LIGNIÈRES - Carrefour D2/D12 à gauche sur D12 - Îlot central		12:43	12:40
144,5	53,0	D12	Carrefour D12/C tout droit sur D12 - VIÉVY-LE-RAYÉ		12:45	12:42
143,2	54,3	D12	Carrefour D12/D19 tout droit sur D12		12:47	12:43
142,9	54,6	D12	Carrefour D12/D134 tout droit direction Oucques sur D12		12:47	12:44
140,8	56,7	D12	Carrefours D12/C tout droit sur D12		12:50	12:46
140,0	57,5	D12	Carrefour D12/C tout droit sur D12		12:51	12:48
139,8	57,7	D12	OUCQUES commune de OUCQUES-LA-NOUVELLE - Îlots de part et d'autre de la chaussée		12:51	12:48
139,7	57,8	D12	Carrefours tout droit sur D12		12:51	12:48
139,3	58,2	D12	Carrefour à gauche Rue Carbonnier sur D12 - Virage serré		12:52	12:48
139,2	58,3	D12	Carrefour D12/D924 à droite Grande Rue direction Blois sur D924 - Virage serré		12:52	12:49
139,0	58,5	D924	Carrefour D924/D917 à droite direction Épiais sur D917 - Virage serré		12:52	12:49
138,8	58,7	D917	Carrefours tout droit sur D917		12:53	12:49
138,2	59,3	D917	Carrefour tout droit sur D917		12:53	12:50
137,5	60,0	D917	Carrefour D917/D64 tout droit direction Épiais sur D917		12:54	12:51
137,0	60,5	D917	Carrefour tout droit sur D917		12:55	12:51
136,3	61,2	D917	Carrefour tout droit sur D917		12:56	12:52
135,8	61,7	D917	ÉPIAIS - Route de Vendôme - Carrefour tout droit sur D917 - Ralentisseur très prononcé		12:57	12:53
135,6	61,9	D917	Carrefour tout droit sur D917 - Ralentisseur très prononcé		12:57	12:53
135,2	62,3	D917	Carrefour D917/C tout droit sur D917		12:57	12:54
134,3	63,2	D917	BAIGNEAUX commune d'OUQUES-LA-NOUVELLE - Carrefour D917/D69 tout droit sur D917		12:59	12:55
134,1	63,4	D917	Carrefour D917/C tout droit sur D917		12:59	12:55
133,4	64,1	D917	Carrefour D917/D69 à droite direction La Chapelle-Enchérie sur D69		13:00	12:56
132,0	65,5	D69	Carrefour tout droit sur D69		13:02	12:58
131,0	66,5	D69	Carrefour D69/C à gauche direction La Chapelle-Enchérie sur D69		13:03	12:59
130,0	67,5	D69	LA CHAPELLE-ENCHÉRIE - Carrefour D69/D34 direction Faye sur D34		13:05	13:01
127,6	69,9	D34	FAYE		13:08	13:04
127,3	70,2	D34	Carrefour tout droit sur D34		13:08	13:04
126,9	70,6	D34	Carrefour D34/D92 à droite Rue de Vendôme sur D92 - Virage serré		13:09	13:05
126,2	71,3	D92	Carrefours D92/C tout droit sur D92		13:10	13:06
126,0	71,5	D92	Lieu dit La Sommerie - Carrefours D92/C tout droit sur D92		13:10	13:06
125,7	71,8	D92	Lieu dit Le Perray - Les Bordes - Carrefours tout droit sur D92		13:10	13:06
124,5	73,0	D92	ROCÉ - Carrefour tout droit Rue des Alouettes sur D92		13:12	13:08
124,2	73,3	D92	Carrefour D92/D111 à gauche Rue de La Pallue direction Villetrun sur D111 - Virage serré		13:12	13:08
124,0	73,5	D111	Carrefours tout droit sur D111		13:13	13:08
123,7	73,8	D111	Carrefour tout droit sur D111		13:13	13:09
123,5	74,0	D111	Carrefour D111/C6 à gauche sur D111		13:13	13:09
121,9	75,6	D111	VILLETRUN - Rue de l'Île de France - Ralentisseur très prononcé		13:16	13:11
121,6	75,9	D111	Carrefours tout droit - Avancée de trottoir à droite de la chaussée - Chaussée rétrécie		13:16	13:12
121,5	76,0	D111	Carrefour D111/D917 tout droit direction Selommès sur D111 - Ralentisseur		13:16	13:12
121,4	76,1	D111	Carrefour tout droit Rue du Berry sur D111		13:16	13:12
121,2	76,3	D111	Carrefour tout droit sur D111 - Ralentisseur très prononcé		13:17	13:12
119,5	78,0	D111	VILLARCEAU commune de SELOMMES - Carrefour tout droit sur D111		13:19	13:14
119,2	78,3	D111	Carrefour tout droit sur D111		13:19	13:15
117,8	79,7	D111	SELOMMES - Rue du Tertre		13:21	13:16
117,6	79,9	D111	Carrefours tout droit Grande Rue sur D111		13:21	13:17

117,3	80,2	D111	Carrefour D111/D64 à droite Rue de Bel Air direction Périgny sur D64		13:22	13:17
117,1	80,4	D64	Carrefour tout droit sur D64 - Passage à niveau N°48 - Hors service			13:22 13:17
117,0	80,5	D64	Carrefours tout droit sur D64		13:22	13:18
116,7	80,8	D64	Carrefour à gauche Rue des Vergers direction Villemardy - Îlot central		13:23	13:18
116,2	81,3	-	Carrefour à droite direction Villemardy sur D111 - Virage serré		13:23	13:19
114,7	82,8	D111	VILLEMARDY - A droite Rue de l'Abbaye sur D111		13:25	13:21
114,3	83,2	D111	Carrefour à gauche sur D111		13:26	13:21
114,2	83,3	D111	Carrefour D111/C3 à droite Rue des Boissonnards direction Périgny sur C3 - Virage très serré		13:26	13:21
114,0	83,5	C3	Carrefour tout droit sur C3		13:26	13:21
113,8	83,7	C3	Carrefour C3/C à gauche direction Périgny sur C		13:27	13:22
112,0	85,5	C	PÉRIGNY - Carrefour à gauche sur C		13:29	13:24
111,9	85,6	C	Carrefour tout droit direction Villeromain sur C		13:29	13:24
110,8	86,7	C	Zone de collecte - VILLEROMAIN - Rue Saint-Martin	 	13:31	13:26
110,4	87,1	C	Carrefour à droite Grande Rue - Virage serré - Ralentisseur - Zone de ravitaillement 2		13:31	13:26
109,8	87,7	-	Carrefour et giratoire D957/D64 à gauche sur D64 - Îlots - Passage à gauche obligatoire		13:32	13:27
108,0	89,5	D64	LA ROCHE commune de CRUCHERAY - Carrefour à gauche sur D64 - Virage serré		13:35	13:29
106,1	91,4	D64	Carrefour D64/C2 à gauche sur D64 - CRUCHERAY - Zone de collecte		13:37	13:32
105,9	91,6	D64	Carrefour D64/D16/D65 à gauche Rue de Fosse Cigogne direction Pray sur D16 - Virage serré		13:37	13:32
105,7	91,8	D16	Ralentisseur prononcé - Carrefour tout droit sur D16		13:38	13:32
103,9	93,6	D16	Carrefour tout droit sur D16		13:40	13:35
103,4	94,1	D16	Carrefour tout droit sur D16		13:41	13:35
102,2	95,3	D16	Carrefour D16/C1 tout droit sur D16		13:42	13:37
100,0	97,5	D16	PRAY - Rue Pierre de Ronsard sur D16		13:45	13:40
99,8	97,7	D16	Carrefours tout droit sur D16		13:46	13:40
99,5	98,0	D16	Carrefour D16/D71 à droite direction Gombergean sur D16 - Virage serré		13:46	13:40
99,4	98,1	D16	Carrefour D16/D71 à droite Rue Jean de Peigne direction Lancé sur D71		13:46	13:40
99,2	98,3	D71	Carrefour D71/D133 à droite direction Lancé sur D133		13:47	13:41
98,9	98,6	D133	Carrefour tout droit sur D133		13:47	13:41
96,2	101,3	D133	Carrefour tout droit sur D133		13:51	13:45
95,5	102,0	D133	LANCÉ - Rue de la Forêt sur D133		13:52	13:46
95,3	102,2	D133	Carrefour D133/D65 à droite direction Vendôme sur D65 - Virage serré		13:52	13:46
95,0	102,5	D65	Carrefour tout droit sur D65 - Lieu dit La Croix Rouge		13:52	13:46
94,7	102,8	D65	Carrefour D65/C2 à gauche direction Nourray sur C2		13:53	13:47
94,0	103,5	C2	Lieu dit La Touche - Carrefour à gauche direction Nourray sur C2		13:54	13:48
93,5	104,0	C2	Carrefour à droite direction Nourray sur C2		13:54	13:48
92,8	104,7	C2	NOURRAY - Rue du Polissoir sur C2		13:55	13:49
92,4	105,1	C2	Carrefour C2/D64 à gauche direction Saint-Amand-Longpré - Virage très serré		13:56	13:50
91,3	106,2	D64	Carrefour tout droit sur D64 - Lieux dits Bezay - L'Enfer - Le Purgatoire - Le Paradis sur D64		13:57	13:51
89,7	107,8	D64	Carrefour tout droit sur D64		14:00	13:53
88,6	108,9	D64	Carrefour tout droit sur D64		14:01	13:55
88,2	109,3	D64	SAINT-AMAND-LONGPRÉ - Rue Ronsard sur D64 - Ralentisseur		14:02	13:55
87,9	109,6	D64	Carrefour D64/D108 à gauche Rue Pasteur direction Gombergean sur D108 - Virage serré		14:02	13:55
87,6	109,9	D108	Carrefours tout droit sur D108		14:02	13:56
87,3	110,2	D108	Carrefours tout droit sur D108		14:03	13:56
87,1	110,4	D108	Carrefour D108/D65 à droite direction Saint-Gourgon sur D65		14:03	13:57
86,5	111,0	D65	Lieu dit Rigny - Carrefour tout droit sur D65		14:04	13:57
86,2	111,3	D65	Carrefour D65/C tout droit sur D65		14:04	13:58
85,0	112,5	D65	Carrefours D65/C tout droit sur D65		14:06	13:59
84,5	113,0	D65	SAINT-GOURGON - Rue de Bourdigou sur D65		14:07	14:00
84,3	113,2	D65	Carrefour D65/D65a tout droit Rue de La Mairie direction Villeporcher sur D65a		14:07	14:00
84,2	113,3	D65a	Carrefour D65a/C1/D65 à gauche Rue du Petit Moulin direction Villeporcher sur D65a		14:07	14:00
82,4	115,1	D65a	Lieu dit Pias - Carrefour tout droit sur D65a		14:09	14:03
82,3	115,2	D65a	Carrefour D65a/D71 tout droit direction Villeporcher sur D65a		14:10	14:03
81,3	116,2	D65a	VILLEPORCHER - Rue du Muguet sur D65a		14:11	14:04
81,2	116,3	D65a	Carrefour D65a/D79 à droite Rue des Hortensias direction Villethiou sur D79 - Virage serré		14:11	14:04
81,0	116,5	D79	Carrefour D79/C à gauche sur D79		14:11	14:04
79,9	117,6	D79	Carrefour D79/C tout droit sur D79		14:13	14:06
79,2	118,3	D79	Carrefour à gauche Rue de Chaulin sur D79		14:14	14:07
79,0	118,5	D79	Carrefour à gauche Rue de Vilmain sur D79 - Lieu dit Les Haies		14:14	14:07
78,8	118,7	D79	Carrefours à gauche puis à droite Le Chemin de Villethiou sur D79		14:14	14:07
78,1	119,4	D79	Passage à niveau N°142		14:15	14:08
77,5	120,0	D79	Carrefour D79/C1 à droite Rue de Villethiou direction Saint-Gourgon sur C1- Virage très serré		14:16	14:09
75,8	121,7	C1	Carrefour C1/C à gauche Rue de La Méhalthière direction La Méhalthière sur C		14:18	14:11

75,2	122,3	C	Carrefour à gauche Rue de la Gravelle direction La Gravelle sur C - Route étroite		14:19	14:12
74,9	122,6	C	Lieu dit La Gravelle sur C - Pont de La Brenne - Pont étroit - Passage sur une seule file		14:20	14:12
74,4	123,1	C	Carrefour C/D96 tout droit direction Villethiou sur D96		14:20	14:13
74,3	123,2	D96	Carrefour à gauche direction Villethiou sur D96 - Virage serré - Zone de collecte		14:21	14:13
74,0	123,5	D96	Zone de Ravitaillement 3		14:21	14:14
72,8	124,7	D96	Lieu dit Villethiou - Carrefour D96/D79 à droite direction Prunay-Cassereau sur D79		14:23	14:15
71,5	126,0	D79	Carrefour tout droit sur D79		14:24	14:17
71,0	126,5	D79	Lieu dit Les Lisses sur D79 - Carrefour tout droit sur D79		14:25	14:18
69,9	127,6	D79	Carrefour tout droit sur D79		14:27	14:19
69,4	128,1	D79	Carrefour à gauche sur D79		14:27	14:20
69,3	128,2	D79	Carrefour D79/C4 tout droit sur D79 - Zone collecte		14:27	14:20
69,0	128,5	D79	PRUNAY-CASSEREAU - Rue Maurice Vannier sur D79		14:28	14:20
68,8	128,7	D79	Carrefour à droite Rue Maurice Vannier sur D79		14:28	14:20
68,5	129,0	D79	Carrefour D79/D67 à droite Rue Maurice Vannier sur D67		14:28	14:21
68,3	129,2	D67	Carrefour D67/D79 à droite Place de l'Église - Rue de la Fontaine direction Sasnières sur D67		14:29	14:21
68,1	129,4	D67	Carrefour tout droit Rue de la Fontaine sur D67		14:29	14:21
67,7	129,8	D67	Lieu dit La Chaîna sur D67		14:30	14:22
66,6	130,9	D67	Carrefours tout droit sur D67		14:31	14:23
65,4	132,1	D67	SASNIÈRES - Carrefour D67/D108 à droite sur D108 - Début de côte 4% - Virage serré		14:33	14:25
64,9	132,6	D108	Carrefour tout droit sur D108 - HOUSSAY - Lieu dit Béliard sur D108 Fin de côte		14:33	14:25
63,5	134,0	D108	Carrefour tout droit sur D108		14:35	14:27
63,0	134,5	D108	AMBLOY - Route de La Liberté - Carrefour D108/C3 tout droit sur D108		14:36	14:28
62,9	134,6	D108	Carrefour D108/C4 à gauche direction Villierfaux sur C4 - Virage serré - Rue étroite		14:36	14:28
62,5	135,0	C4	Carrefour à gauche direction Villierfaux sur C		14:37	14:29
62,1	135,4	C	Carrefour tout droit direction Villierfaux sur C		14:37	14:29
61,9	135,6	C	Lieu dit Le Petit Villaine à droite direction Villierfaux sur C		14:37	14:29
60,4	137,1	C	Carrefour La Grande Ratellerie/C tout droit direction Villierfaux sur C		14:39	14:31
59,9	137,6	C	Lieu dit La Ratellerie tout droit direction Villierfaux sur C		14:40	14:32
59,2	138,3	C	Carrefour tout droit direction Villierfaux sur C		14:41	14:33
58,7	138,8	C7	VILLIERFAUX		14:42	14:34
58,5	139,0	C7	Carrefour C7/D82 à gauche Rue du Bas Bourg sur D82		14:42	14:34
58,3	139,2	D82	Carrefour D82/VC9/C tout droit Rue des Écoles sur D82		14:42	14:34
58,1	139,4	D82	Carrefour D82/C3 à droite Rue de La Brisse direction Marcilly-en-Beauce sur C3- Virage serré		14:43	14:34
57,9	139,6	C3	Carrefour tout droit sur C3		14:43	14:35
56,0	141,5	C4	MARCILLY-EN-BEAUCE - Carrefour C4/D166 à droite direction Bordebeurre sur D166		14:45	14:37
56,0	141,5	C4	Place de l'Église - Virage serré		14:45	14:37
55,0	142,5	D166	BORDEBEURRE commune de MARCILLY-EN-BEAUCE - Route de Vendôme		14:47	14:38
54,8	142,7	D166	Carrefour tout droit Route de Vendôme sur D166 - Descente rapide		14:47	14:39
54,7	142,8	D166	Carrefour tout droit sur D166		14:47	14:39
54,6	142,9	D166	Carrefour C/D166 tout droit sur D166		14:47	14:39
53,5	144,0	D166	Carrefour et giratoire D166/D957/D917 à droite direction Naveil sur D917 - Passage à droite		14:49	14:40
52,9	144,6	D917	Carrefour D917/C/D164 Rue de La Tarotte direction Chanteloup sur C - Îlot central		14:50	14:41
52,7	144,8	C	Carrefour et rond point tout droit Rue de La Tarotte sur C - Îlot central		14:50	14:41
52,1	145,4	C	Carrefour à gauche Rue de La Cousine Bette - La Lézonnière - Début de côte 6% - Virage serré		14:51	14:42
51,9	145,6	C	Carrefour à gauche Rue du Vent Galerne		14:51	14:42
51,7	145,8	C	Carrefour tout droit Rue du Vent Galerne - Fin de côte		14:51	14:43
51,1	146,4	C	LE BOIS AUX MOINES commune de NAVEIL - Carrefour tout droit Rue de Monturion		14:52	14:43
50,7	146,8	C	Carrefour à droite puis tout droit Rue des Perrais - Virage serré		14:53	14:44
50,3	147,2	C	Carrefour à droite Rue de La Guinebaudière sur C - Début de côte 6% - Virage serré		14:53	14:45
50,2	147,3	C	Carrefour tout droit Rue de La Guinebaudière sur C		14:53	14:45
49,4	148,1	C	Carrefour à gauche direction Vendôme sur C - Fin de côte - Virage serré		14:54	14:46
49,0	148,5	C	Lieu dit Les Fresnes commune de Villerable - Descente rapide		14:55	14:46
48,6	148,9	C	VENDÔME - Carrefour tout droit Rue de Chanteloup		14:56	14:47
48,3	149,2	C	Carrefour et giratoire à gauche Faubourg Saint-Martin - Îlot central - Plots béton à gauche		14:56	14:47
48,2	149,3	-	2 Coussins berlinois en béton - Ralentisseur très prononcé		14:56	14:47
47,9	149,6	-	2 Carrefours et giratoires successifs à gauche direction Montoire sur D917 - Virage serré		14:57	14:48
47,5	150,0	D917	Carrefour et giratoire direction Montoire sur D917 - Îlots centraux		14:57	14:48
47,4	150,1	D917	Carrefour tout droit sur D917 - Îlot à droite de la chaussée		14:57	14:48
47,3	150,2	D917	2 Coussins berlinois - Îlot à gauche - Avancées de trottoir et balisettes de part et d'autre		14:57	14:48
46,6	150,9	D917	Carrefour tout droit Rue des Coulis sur D917		14:58	14:49
46,5	151,0	D917	LA FOLIETTE commune de NAVEIL sur D917		14:58	14:49
46,3	151,2	D917	Carrefour tout droit sur D917		14:59	14:50
46,0	151,5	D917	VILLARIA commune de NAVEIL - Carrefour à droite Rue du Gris d'Aunis - Virage serré		14:59	14:50

45,9	151,6	-	Carrefour tout droit Rue du Gris d'Aunis		14:59	14:50
45,6	151,9	-	Carrefour à gauche Rue des Serres - Virage serré		15:00	14:51
45,3	152,2	-	Carrefour tout droit Rue des Serres		15:00	14:51
45,2	152,3	-	Carrefour à droite puis à gauche Rue Henri de Toulouse Lautrec - Virages serrés		15:00	14:51
44,9	152,6	-	Carrefour à droite Rue Édgar Degas sur D164 - Virage serré-Avancées de trottoirs-Balisettes		15:01	14:52
44,7	152,8	D164	Carrefour tout droit Rue de La Condita sur D164 - Ralentisseur prononcé		15:01	14:52
44,3	153,2	D164	MONTRIEUX commune de NAVEIL - Pont du Loir sur D164		15:01	14:52
44,2	153,3	D164	Carrefour et giratoire D164/D5 à gauche sur D5 - Îlots centraux - Passage à gauche obligatoire		15:02	14:52
44,0	153,5	D5	Rue de Montrieux sur D5 - 2 Ralentisseurs prononcés successifs		15:02	14:53
43,8	153,7	D5	Carrefour et giratoire D5/C à gauche Rue de La Vallée sur C - Îlots centraux		15:02	14:53
43,4	154,1	C	Zone de collecte - Carrefour tout droit Rue de La Vallée direction Prépatoir sur C		15:03	14:54
42,8	154,7	C	Zone de ravitaillement 4 - Carrefour tout droit Rue de La Vallée direction Prépatoir sur C		15:03	14:54
42,3	155,2	C2	PRÉPATOIR commune de NAVEIL sur C2		15:04	14:55
42,1	155,4	C2	Carrefour tout droit direction Villepoupin sur C2		15:04	14:55
42,0	155,5	C2	Carrefour C2/Route vers D957 tout droit Route de La Haise sur C2		15:05	14:55
41,6	155,9	C2	Carrefour C2/C à gauche Rue des Plans d'Eau sur C		15:05	14:56
41,3	156,2	C	Carrefour tout droit Rue des Plans d'Eau sur C		15:06	14:56
41,2	156,3	C	Carrefours tout droit Rue des Plans d'Eau sur C - Ralentisseur		15:06	14:56
40,9	156,6	C	Carrefour à gauche Rue des Plans d'Eau sur C		15:06	14:57
40,4	157,1	C	Carrefour tout droit Rue des Plans d'Eau sur C - Ralentisseur prononcé		15:07	14:57
40,0	157,5	C	Zone de collecte - Ralentisseur prononcé - Carrefour à droite Rue du Lavoir sur C		15:07	14:58
39,5	158,0	C	VILLIERS-SUR-LOIR - Carrefour C/D5 à gauche Avenue Ronsard sur D5		15:08	14:59
39,4	158,1	D5	Carrefour D5/C à gauche Rue de Chantereine sur C		15:08	14:59
38,7	158,8	D5	Carrefour C/D67 à gauche sur D67 - Pont du Loir		15:09	15:00
38,4	159,1	D67	ROCHAMBEAU commune de THORÉ-LA-ROCHETTE - Carrefour à droite sur D67		15:09	15:00
37,9	159,6	D67	Carrefour tout droit sur D67		15:10	15:01
37,0	160,5	D67	THORÉ-LA-ROCHETTE - Route de Rochambeau sur D67		15:11	15:02
36,2	161,3	D67	Carrefour tout droit sur D67		15:12	15:03
36,0	161,5	D67	Carrefour D67/D82 tout droit Rue du Maréchal Rochambeau sur D82 - Balisettes à gauche		15:13	15:03
35,7	161,8	D82	Carrefours tout droit sur D82 - 2 Ralentisseurs prononcés successifs		15:13	15:04
35,4	162,1	D82	Carrefour D82/C à droite Rue de La Rochette sur C1 - Virage serré		15:14	15:04
35,3	162,2	C1	Carrefours tout droit Rue de La Rochette sur C1 - 3 Ralentisseurs prononcés		15:14	15:04
34,8	162,7	C1	Carrefour C1/C à droite direction Moulin de la Fontaine - Cherchenois sur C - Virage serré		15:14	15:05
33,4	164,1	C	Carrefour tout droit Le Moulin de La Fontaine direction Cherchenois sur C - Route étroite		15:16	15:07
31,5	166,0	C	Carrefour à gauche Lieu dit Cherchenois Rue de Fleurigny - Passage à niveau N°28		15:19	15:09
31,4	166,1	C	Carrefour à droite puis tout droit Rue du Bas Courtemblay sur C - Début de côte 6%		15:19	15:09
31,1	166,4	C	Carrefour à gauche Rue de Courtemblay - Virage serré		15:19	15:10
30,7	166,8	C	Carrefour à droite Rue de Fleurigny - Virage serré		15:20	15:10
30,5	167,0	C	Fin de côte MG2 - Carrefour à gauche		15:20	15:10
30,2	167,3	C	Carrefour C/D917/D168 tout droit direction Saint-Rimays sur D168 - Descente rapide		15:21	15:11
30,0	167,5	D168	Carrefour à droite Rue des Plantes sur D168 - SAINT-RIMAY - Virage serré - Descente rapide		15:21	15:11
29,7	167,8	D168	Carrefour D168/C tout droit Rue du Lavoir sur D168 - Pont du Gondré - Ralentisseur		15:21	15:11
29,5	168,0	D168	Carrefour D168/C à droite Rue des Caves Brunes direction Villavard sur D168 - Virage serré		15:22	15:12
28,8	168,7	D168	Carrefour D168/C à gauche direction Villavard sur D168		15:23	15:13
28,1	169,4	D168	Carrefour D168/C tout droit direction Villavard sur D168		15:24	15:13
28,0	169,5	D168	Carrefour D168/D168a tout droit direction Villavard sur D168		15:24	15:14
27,7	169,8	D168	VILLAVARD - Rue de La Fosse sur D168		15:24	15:14
27,6	169,9	D168	Carrefour D168/C à gauche puis à droite Place du Chevalier Aymeric Gaynard sur C		15:24	15:14
27,5	170,0	C	Carrefour à gauche Chemin des Pins sur C - Début de côte 6% - Chaussée rétrécie		15:24	15:14
27,2	170,3	C	Carrefour à gauche Chemin de l'Ormeau sur C - Lieu dit l'Ormeau - Virage serré		15:25	15:15
26,8	170,7	C	Fin de côte sur C - Descente rapide et sinueuse		15:25	15:15
26,5	171,0	C	Carrefour à gauche Rue du Chaussy sur C - Virage serré		15:26	15:16
26,2	171,3	C	Carrefour à gauche Rue du Bas Chaussy sur C - Virage serré		15:26	15:16
26,0	171,5	C	Carrefour à droite Rue de La Fontaine de Sasnières sur C - Virage très serré		15:26	15:16
25,8	171,7	C	Carrefour tout droit Rue de La Fontaine de Sasnières sur C		15:27	15:16
25,5	172,0	C	Lieu dit La Cochetière - Carrefour à gauche Rue de La Fontaine de Sasnières sur C		15:27	15:17
25,2	172,3	C	Carrefour tout droit Rue de La Fontaine de Sasnières sur C		15:27	15:17
24,7	172,8	C	Lieu dit Les Gagards		15:28	15:18
24,5	173,0	C	Lieu dit La Perrine - Carrefour tout droit Moulin Maubert sur C		15:28	15:18
23,9	173,6	C	SASNIÈRES - Lieu dit Moulin de Maubert - Carrefour tout droit Moulin Maubert sur C		15:29	15:19
23,7	173,8	C	Carrefour C/D108 à droite direction Lavardin sur D108 - Début de côte 5% - Virage serré		15:30	15:19
23,5	174,0	D108	Carrefour D108/C tout droit sur D108 - Lieu dit La Grisonnerie sur D108		15:30	15:19
22,9	174,6	D108	Carrefour tout droit sur D108		15:31	15:20

22,6	174,9	D108	Carrefour tout droit sur D108 - Fin de côte		15:31	15:21
21,9	175,6	D108	Carrefour tout droit sur D108		15:32	15:22
21,6	175,9	D108	Carrefour D108/C à gauche sur D108 - Lieu dit Longeron		15:32	15:22
21,3	176,2	D108	Carrefours D108/C tout droit direction Lavardin sur D108		15:33	15:22
21,1	176,4	D108	Carrefour D108/C à gauche direction Ay Bos sur C - Début de côte 7% - Virage serré		15:33	15:23
19,6	177,9	C	Fin de côte MG3  Carrefour à droite direction Lavardin sur C - Virage serré		15:35	15:25
19,2	178,3	C	Carrefour tout droit sur C		15:36	15:25
19,0	178,5	C	LAVARDIN - Grand'Rue - Descente rapide		15:36	15:25
18,6	178,9	C	Carrefour C/D108 à gauche direction Montoire-sur-le-Loir sur D108 - Virage serré		15:36	15:26
18,5	179,0	D108	Carrefour D108/C tout droit sur D108 - Pont du Loir étroit et pavé sur 100m - Passage sur une file		15:37	15:26
18,2	179,3	D108	Rue de La Folie sur D108 - Pont étroit - Passage sur une file sur 100m		15:37	15:26
18,1	179,4	D108	Entrée du circuit final - Carrefour D108/C tout droit direction Montoire sur D108		15:37	15:27
17,4	180,1	D108	MONTOIRE-SUR-LE-LOIR - Avenue du Général de Gaulle sur D108		15:38	15:27
17,2	180,3	D108	Carrefour tout droit Avenue du Général de Gaulle sur D108		15:38	15:28
16,9	180,6	D108	Carrefour tout droit Avenue du Général de Gaulle sur D108		15:39	15:28
16,8	180,7	D108	Carrefour tout droit Avenue du Général de Gaulle sur D108		15:39	15:28
16,7	180,8	D108	Carrefour à droite Boulevard des Alliés - Virage serré		15:39	15:28
16,2	181,3	-	Carrefour à droite Place du Maréchal Foch - Virage serré		15:40	15:29
16,1	181,4	D917	Carrefour tout droit Avenue Gambetta		15:40	15:29
15,9	181,6	D917	Carrefour tout droit Avenue Gambetta		15:40	15:29
15,7	181,8	D917	Carrefour tout droit Avenue Gambetta		15:40	15:30
15,6	181,9	D917	MONTOIRE-SUR-LE-LOIR - 1ér Passage ligne d'arrivée		15:41	15:30
15,4	182,1	D917	Carrefour à droite Rue Maurice Rillie		15:41	15:30
15,2	182,3	-	Carrefour à gauche Rue André Bauchant - Virage serré		15:41	15:30
15,1	182,4	-	Carrefours à droite Rue André Bauchant		15:41	15:30
14,9	182,6	-	Carrefour à droite Rue du Président Kennedy - Virage serré		15:42	15:31
14,8	182,7	-	Carrefour tout droit Rue du Président Kennedy		15:42	15:31
14,7	182,8	-	Carrefour tout droit Rue du Président Kennedy		15:42	15:31
14,6	182,9	-	Carrefour tout droit Rue du Président Kennedy		15:42	15:31
14,4	183,1	-	Carrefour tout droit Rue du Président Kennedy		15:42	15:31
14,3	183,2	-	Carrefour à gauche Rue Pasteur - Virage serré		15:42	15:31
14,2	183,3	-	Carrefour à droite Rue Charles Bouvard - Virage serré		15:42	15:32
14,1	183,4	-	Rue Charles Bouvard - Îlot central - Passage des deux côtés		15:43	15:32
14,0	183,5	-	Carrefour à gauche Rue René Chartier - Virage serré		15:43	15:32
13,9	183,6	-	Carrefour à droite Rue de Villeneuve - Virage serré		15:43	15:32
13,7	183,8	-	Carrefour à gauche Rue Jules Ferry - Virage serré		15:43	15:32
13,6	183,9	-	Carrefour tout droit Rue Jules Ladoumègue - Ralentisseur		15:43	15:32
13,5	184,0	-	Carrefour tout droit Rue Jules Ladoumègue		15:43	15:33
13,4	184,1	-	Carrefour tout droit Rue Jules Ladoumègue		15:44	15:33
13,3	184,2	-	Carrefour tout droit Rue Jules Ladoumègue		15:44	15:33
13,1	184,4	-	Carrefour à droite Rue Busson - Virage serré		15:44	15:33
13,0	184,5	-	Carrefour à gauche Rue Busson - Direction Lavardin sur C		15:44	15:33
12,9	184,6	C	Avancées de trottoir de part et d'autre - Chaussée rétrécie passage sur une seule file		15:44	15:33
12,7	184,8	C	LAVARDIN sur C		15:45	15:34
12,3	185,2	C	Carrefour C/D108 à droite Rue de La Folie direction Montoire sur D108		15:45	15:34
11,6	185,9	D108	MONTOIRE-SUR-LE-LOIR - Avenue du Général de Gaulle sur D108		15:46	15:35
10,4	187,1	D917	MONTOIRE-SUR-LE-LOIR - 2ème Passage ligne d'arrivée		15:48	15:37
10,4	187,1	D917	Sprint Intermédiaire		15:48	15:37
5,2	192,3	D917	MONTOIRE-SUR-LE-LOIR - 3ème Passage ligne d'arrivée		15:55	15:43
3,0	194,5	C	LAVARDIN sur C - Zone de sprint 		15:58	15:46
0,0	197,5	D917	MONTOIRE-SUR-LE-LOIR - Arrivée 4ème Passage ligne d'arrivée		16:02	15:50

Profil dernier Km - Finish line - Width : Plat et largeur de voie 6 mètres

Lutte contre le dopage - Doping control station : Motor-home sur zone technique arrivée

Protocole - Protocol : Podium Arrivée

Permanence - Salle de presse : Mairie de Montoire-sur-le-Loir à 800m la zone technique arrivée