



Étape 1 Mercredi 15 avril

BLOIS > VOUZON 201,5 kms



Trophée Ville de VOUZON

Chères Vouzonaises, chers Vouzonais, Chers amis sportifs et amoureux de la Sologne,
C'est avec un immense plaisir et une grande fierté que notre commune de Vouzon accueille l'arrivée de la 1ère étape du Tour du Loir-et-Cher 2026.
Ce rendez-vous cycliste emblématique du département met à l'honneur non seulement le sport, mais aussi nos routes solognotes, nos forêts majestueuses et notre art de vivre si particulier.
Au-delà de la compétition, le Tour du Loir-et-Cher est une fête populaire, une célébration du courage, de la solidarité et de la passion du vélo.

Voir notre village vibrer au passage du peloton est toujours un moment unique, partagé entre générations, dans une ambiance conviviale et festive.

Nous tenons à exprimer toute notre gratitude envers les services municipaux, les associations, les bénévoles et les habitants qui ont contribué à l'organisation de cette journée.

Votre mobilisation illustre le dynamisme et la fierté d'appartenance à notre belle commune de Vouzon.

Nous adressons également un mot de bienvenue à tous les visiteurs et supporters de passage : profitez de votre venue pour découvrir le charme authentique de notre Sologne.

Que cette étape soit pour chacun un moment de partage et d'émotion, à l'image de notre territoire.

Ensemble, faisons de cette journée une grande fête du sport, du vélo et de la Sologne !

Bravo aux coureurs, merci aux bénévoles, et vive le Tour du Loir-et-Cher !

Mairie de Vouzon



PPO

Accès départ Blois : Rue Trouessard à 0,3km du départ

Rassemblement de départ - Meeting point : Place de la République - Avenue du Maréchal Maunoury

10h35 Présentation des équipes - Signature - Signing-In

11h40 Appel - Roll call

11h45 Départ fictif - Neutralised start

11h55 Départ réel lancé à 4,5km du lieu de rassemblement - Official start

KMS









ITINÉRAIRE




HORAIRES












BLOIS ▶ **Départ fictif** - Préfecture - Conseil Départemental de Loir-et-Cher

		- A droite Avenue du Maréchal Maunoury		11:45	11:45
		- Carrefour à droite Boulevard Eugène Riffault		11:45	11:45
		- Carrefour à gauche Boulevard Eugène Riffault		11:46	11:46
		- Carrefour à droite sur D952 - Quai Saint-Jean - Îlot central passage à droite		11:47	11:47
	D952	Carrefour tout droit Rue du Maréchal De Lattre-de-Tassigny		11:47	11:47
	D952	Carrefour D952/D956b tout droit sur D952 - Îlots centraux passage des deux côtés		11:48	11:48
	D952	Tout droit Quai de la Saussaye - Quai de l'Abbé Grégoire - Quai du Foix		11:48	11:48
	D952	Carrefour D952/D202/D951 tout droit Quai Ulysse Besnard		11:49	11:49
	D952	9 Îlots centraux successifs - Tout droit Levée des Grouets		11:54	11:54
			44km/h	46km/h	
201,5	0,0	D952 Km0 Départ réel - Au panneau sortie Blois		11:55	11:55
200,4	1,1	D952 Carrefour à droite Rue des Moriers - Route étroite et dégradée - Virage serré		11:56	11:56
200,3	1,2	- Pont étroit passage sur une seule file - Début de côte 3%		11:56	11:56
199,9	1,6	- Carrefours tout droit Rue des Moriers		11:57	11:57
199,3	2,2	- Carrefour à droite Rue de l'Amiral Querville - Fin de côte		11:58	11:57
199,3	2,2	- Avancées de trottoirs de part et d'autre - Chaussée rétrécie passage sur une seule file		11:58	11:57
199,1	2,4	- Avancées de trottoirs de part et d'autre - Chaussée rétrécie passage sur une seule file		11:58	11:58
199,0	2,5	- Carrefour à gauche Chemin des Gaudinières		11:58	11:58
198,8	2,7	- Carrefour à gauche Chemin de Saint-Georges - Virage serré		11:58	11:58
198,7	2,8	- Carrefour à gauche direction Coulanges - Allée de Coulanges - Virage serré		11:58	11:58
196,4	5,1	- Carrefour tout droit Allée de Coulanges direction Coulanges		12:01	12:01
196,4	5,1	- CHOUZY-SUR-CISSE commune de VALLOIRE-SUR-CISSE - Route de Coulanges		12:01	12:01
194,2	7,3	- Carrefour tout droit direction Coulanges sur D135		12:04	12:04
193,2	8,3	D135 Carrefour D135/D135c à droite direction Coulanges sur D135c - Virage serré		12:06	12:05
193,1	8,4	D135c Pont étroit sur la Cisse - Passage sur une seule file sur D135c		12:06	12:05
192,8	8,7	D135c COULANGES commune de VALLOIRE-SUR-CISSE - Début de côte 4%		12:06	12:06
192,6	8,9	D135c Carrefour à droite direction Chambon-sur-Cisse sur D135c - Fin de côte		12:07	12:06
192,4	9,1	D135c Carrefour à droite Rue du Carroir sur D135c		12:07	12:06
192,3	9,2	D135c Carrefour à droite Rue de la Boutinière sur D135c		12:07	12:07
191,3	10,2	D135c Pont sur la Cisse		12:08	12:08
191,1	10,4	D135 Carrefour D135c/D135 à gauche direction Chambon-sur-Cisse sur D135		12:09	12:08
189,0	12,5	D135 CHAMBON-SUR-CISSE commune de VALENCISSE		12:12	12:11
188,8	12,7	D135 Carrefour tout droit Rue du Maréchal de Lattre de Tassigny sur D135		12:12	12:11
188,6	12,9	D135 Carrefour à gauche Rue Paul Renouard		12:12	12:11
188,4	13,1	D135 Carrefour D135/D45 à droite direction Molineuf sur D135 - Virage serré		12:12	12:12

188,0	13,5	D135	Carrefour D135/D135b à gauche direction Molineuf sur D135		12:13	12:12
187,1	14,4	D135	MOLINEUF commune de VALENCISSE - Ralentisseur		12:14	12:13
186,6	14,9	D135	Carrefour D135/C7 à droite Chemin du Vieux Tertre sur C7 - Virage très serré		12:15	12:14
186,6	14,9	C7	Début de côte 7%		12:15	12:14
186,0	15,5	C7	Carrefour tout droit sur C7 - Fin de côte		12:16	12:15
185,5	16,0	C7	Carrefour C7/D766 à gauche sur D766		12:16	12:15
184,5	17,0	D766	MOLINEUF commune de VALENCISSE		12:18	12:17
184,2	17,3	D766	Carrefour D766/D135 à droite sur D766		12:18	12:17
184,1	17,4	D766	Carrefour D766/C6/D135 à droite Chemin du Tertre de Billeux sur C6 - Virage très serré		12:18	12:17
184,1	17,4	C6	Début de côte 20%		12:18	12:17
183,8	17,7	C6	Fin de côte MG1		12:19	12:18
183,7	17,8	C6	Carrefour C6/C5 à gauche Chemin de Coquine sur C5		12:19	12:18
183,5	18,0	C5	Carrefour C5/C16 à droite Chemin de la Petite Bausserie sur C16		12:19	12:18
183,2	18,3	C16	Carrefour à droite sur C17 - A gauche Chemin de la Bausserie sur C18 - Virage serré		12:19	12:18
182,9	18,6	C18	Carrefour C18/C4 à gauche Chemin de la Maltière sur C4 - Virage serré		12:20	12:19
182,2	19,3	C4	Carrefour C4/D135 à droite sur D135 - Virage serré		12:21	12:20
182,2	19,3	D135	LE GUÉ-TAUREAU commune de VALENCISSE		12:21	12:20
181,5	20,0	D135	Pont sur la Cisse - Carrefour à droite puis à gauche sur D135 - Début de côte 5%		12:22	12:21
180,7	20,8	D135	Carrefour D135/D135a à gauche direction Orchaise sur D135a		12:23	12:22
180,3	21,2	D135a	ORCHAISE commune de VALENCISSE - Fin de côte - Ralentisseurs - Balisettes		12:23	12:22
179,5	22,0	D135a	Carrefour D135a/C à gauche Rue de Saint-Lubin sur D135a		12:25	12:23
179,4	22,1	D135a	Carrefour D135a/D766 à gauche direction Molineuf sur D766 - Balisettes à gauche		12:25	12:23
179,2	22,3	D766	Carrefour D766/C tout droit sur D766		12:25	12:24
178,0	23,5	D766	MOLINEUF commune de VALENCISSE		12:27	12:25
177,6	23,9	D766	Ralentisseur - Carrefour à gauche sur D766		12:27	12:26
177,5	24,0	D766	Carrefour D766/D155 à droite direction Santenay sur D155 - Virage très serré		12:27	12:26
177,4	24,1	D155	Carrefour tout droit sur D155 - La Pigeonnière de Nervau - Début de côte 4%		12:27	12:26
177,1	24,4	D155	Carrefours tout droit sur D155		12:28	12:26
176,6	24,9	D155	Fin de côte MG2		12:28	12:27
175,3	26,2	D155	Carrefour tout droit sur D155		12:30	12:29
175,2	26,3	D155	Carrefour D155/C tout droit sur D155		12:30	12:29
171,5	30,0	D155	Km 30 sur D155		12:35	12:34
171,1	30,4	D155	Carrefour D155/C tout droit sur D155		12:36	12:34
170,6	30,9	D155	Carrefour D155/C tout droit sur D155		12:37	12:35
170,1	31,4	D155	SANTENAY		12:37	12:35
169,9	31,6	D155	Carrefour D155/C à droite Rue de l'Égalité - Virage très serré - Rue étroite		12:38	12:36
169,7	31,8	D155	Carrefour à gauche sur D107 - Virage serré		12:38	12:36
169,5	32,0	D107	Carrefour D107/D65/D55/D1/D155 à gauche direction Onzain sur D1 - Îlot central		12:38	12:36
167,0	34,5	D1	Carrefour D1/D65 à droite direction Mesland sur D65		12:42	12:40
165,8	35,7	D65	Carrefour à gauche sur D65		12:43	12:41
163,2	38,3	D65	Carrefour D65/D43 à gauche direction Mesland sur D43 - Virage serré		12:47	12:44
162,2	39,3	D43	MESLAND		12:48	12:46
162,0	39,5	D43	Sprint Bonus - Km41 - Mairie de Mesland - Support "Esprit Jacques Goddet"		12:48	12:46
161,8	39,7	D43	Carrefour D43/D65 à droite direction Monteaux sur D65 - Virage très serré		12:49	12:46
160,5	41,0	D65	LA BESNERIE commune de MONTEAUX - Carrefour tout droit sur D65		12:50	12:48
159,9	41,6	D65	MONTEAUX		12:51	12:49
159,8	41,7	D65	Carrefour D65/C à gauche Rue Saint-Denis sur D65 - Îlots centraux		12:51	12:49
159,5	42,0	D65	Carrefour D65/D58 à gauche direction Onzain sur D58 - Virage serré		12:52	12:49
159,4	42,1	D58	Pont sur la Cisse - Carrefour à droite sur D58 - Virage serré		12:52	12:49
159,2	42,3	D58	Carrefour D58/D65 à gauche direction Onzain sur D58 - Zone de collecte		12:52	12:50
158,9	42,6	D58	Zone de ravitaillement 1		12:53	12:50
157,0	44,5	D58	ONZAIN commune de VEUZAIN-SUR-LOIRE		12:55	12:53
157,0	44,5	D58	Zone de collecte		12:55	12:53
156,8	44,7	D58	Carrefour D58/C à gauche Chemin de Rabelais - Début de côte 5% - Virage serré		12:55	12:53
156,6	44,9	C	Carrefour tout droit Chemin de Rabelais		12:56	12:53
156,0	45,5	C	Carrefour tout droit sur C - Fin de côte		12:57	12:54
155,0	46,5	C	Carrefour C/D43/D1 à droite direction Onzain sur D1 - Virage serré		12:58	12:55
153,5	48,0	D1	ONZAIN commune de VEUZAIN-SUR-LOIRE		13:00	12:57
153,0	48,5	D1	Carrefours à gauche sur D1 - Descente rapide - Balisettes à droite de la chaussée		13:01	12:58
152,6	48,9	D1	Carrefour D1/D58 à gauche puis à droite Rue Gustave Marc sur D1 - Virage très serré		13:01	12:58
152,3	49,2	D1	Balisettes à droite de la chaussée - Chaussée rétrécie passage sur une seule file		13:02	12:59
152,2	49,3	D1	Carrefour à gauche sur D1		13:02	12:59
152,1	49,4	D1	Carrefour tout droit sur D1 - Pont sur le Cissereau		13:02	12:59
152,0	49,5	D1	Carrefour D1/D1a à droite direction Chaumont-sur-Loire sur D1 - Pont sur la Cisse		13:02	12:59
151,4	50,1	D1	Carrefours tout droit sur D1		13:03	13:00
150,7	50,8	D1	Carrefour et giratoire D1/D952 à droite puis tout droit sur D1		13:04	13:01
150,7	50,8	D1	Îlots centraux passage à droite - Pont sur la Loire		13:04	13:01
150,2	51,3	D1	CHAUMONT-SUR-LOIRE - Carrefour D1/D751 à droite sur D751 - Îlots centraux		13:04	13:01

149,8	51,7	D1	Carrefour D1/D114 à gauche direction Montrichard sur D114 - Début de côte 4%		13:05	13:02
149,1	52,4	D114	Carrefour et giratoire à gauche sur D114 - Passage des deux côtés		13:06	13:03
148,9	52,6	D114	Carrefour D114/D27 à gauche direction Montrichard sur D114		13:06	13:03
148,7	52,8	D114	Ralentisseur très prononcé sur D114		13:07	13:03
148,2	53,3	D114	Carrefour tout droit sur D114		13:07	13:04
145,9	55,6	D114	Carrefour D114/C10 à gauche direction Valaire sur C10 - Chaussée dégradée		13:10	13:07
144,1	57,4	C10	Lieu dit La Pieuse - Carrefour C10/C à gauche direction Candé-sur-Beuvron sur C		13:13	13:09
143,1	58,4	C	Carrefour tout droit direction Candé-sur-Beuvron sur C		13:14	13:11
140,6	60,9	C	Carrefour C/D751 tout droit direction Candé-sur-Beuvron sur D751		13:18	13:14
140,4	61,1	D751	CANDÉ-SUR-BEUVRON - Carrefour D751/C à droite sur C - Virage très serré		13:18	13:14
140,4	61,1	C	Route de Valaire - Route des Vignobles Touraine Val-de-Loire		13:18	13:14
139,9	61,6	C	Carrefour tout droit direction Valaire		13:19	13:15
137,7	63,8	C	Carrefour et giratoire à gauche Rue de l'Octroi direction Valaire - Îlot central		13:22	13:18
137,5	64,0	C	VALAIRE - Descente rapide et sinueuse - Pont étroit sur Ruisseau de Valaire		13:22	13:18
137,1	64,4	C	Carrefour tout droit sur D169 - 2 Ralentisseurs successifs très prononcés		13:22	13:19
136,8	64,7	D169	Carrefour D169/C à gauche sur D169		13:23	13:19
136,5	65,0	D169	LE CÔTEAU commune de MONTHOU-SUR-BIÈVRE - Ralentisseur prononcé		13:23	13:19
136,3	65,2	D169	Carrefour tout droit sur D169 - Ralentisseur		13:23	13:20
135,3	66,2	D169	MONTHOU-SUR-BIÈVRE - Carrefour D169/C à gauche sur D169		13:25	13:21
134,9	66,6	D169	Carrefour D169/D764 à gauche direction Les Montils sur D764 - Virage très serré		13:25	13:21
133,5	68,0	D764	LE BOUT-DU-PONT commune de MONTHOU-SUR-BIÈVRE		13:27	13:23
133,3	68,2	D764	Carrefour tout droit sur D764		13:28	13:23
133,1	68,4	D764	Carrefour D764/D7 tout droit sur D764 - Pont sur la Bièvre - Pont sur le Beuvron		13:28	13:24
132,9	68,6	D764	Début de côte 4%		13:28	13:24
132,5	69,0	D764	LES MONTILS - Carrefour D764/D77 à droite direction Seur sur D77 - Virage serré		13:29	13:25
132,2	69,3	D77	Ralentisseur très prononcé sur D77 - Fin de côte		13:29	13:25
130,1	71,4	D77	SEUR - 2 Avancées de trottoirs et balisettes successives à droite de la chaussée		13:32	13:28
129,5	72,0	D77	Carrefour D77/C tout droit sur D77		13:33	13:28
129,4	72,1	D77	Carrefour D77/D61 tout droit direction Cellettes sur D77		13:33	13:29
129,3	72,2	D77	Avancée de trottoirs et balisettes à gauche de la chaussée		13:33	13:29
127,3	74,2	D77	Carrefour tout droit sur D77		13:36	13:31
126,9	74,6	D77	ORNAY commune de CELLETES - 2 Ralentisseurs successifs très prononcés		13:36	13:32
126,0	75,5	D77	CELLETES - Carrefour à gauche sur D77		13:37	13:33
125,6	75,9	D77	2 Ralentisseurs successifs très prononcés - Avancées de trottoir à droite sur D77		13:38	13:34
125,0	76,5	D77	Carrefour D77/Rue Nationale à gauche direction Blois - Ralentisseur - Virage serré		13:39	13:34
124,7	76,8	-	Rue Nationale - Îlots centraux passage des deux côtés		13:39	13:35
124,1	77,4	-	Îlot central passage des deux côtés - Carrefour tout droit direction Blois		13:40	13:35
121,5	80,0	-	SAINT-GERVAIS-LA-FORÊT		13:44	13:39
121,5	80,0		Carrefour et giratoire D956/D923/D956b passage à droite puis à droite sur D923		13:44	13:39
121,5	80,0	-	Passage obligatoire à droite direction Mont-Près-Chambord - Îlots centraux		13:44	13:39
120,5	81,0	D923	Zone de collecte - Commune de VINEUIL		13:45	13:40
120,0	81,5	D923	Zone de Ravitaillement 2		13:46	13:41
116,7	84,8	D923	Zone de collecte - Carrefour D923/C tout droit sur D923		13:50	13:45
116,3	85,2	D923	Carrefour D923/C tout droit sur D923		13:51	13:46
115,8	85,7	D923	MONT-PRÈS-CHAMBORD - Carrefour D923/C		13:51	13:46
115,5	86,0	D923	Carrefour D923/C5 tout droit sur D923 - Chaussée rétrécie passage sur une seule file		13:52	13:47
115,2	86,3	D923	Carrefour tout droit sur D923		13:52	13:47
114,8	86,7	D923	Carrefours tout droit sur D923		13:53	13:48
114,6	86,9	D923	Chaussée rétrécie passage sur une seule file sur D923		13:53	13:48
114,5	87,0	D923	Carrefour et giratoire D923/D154/D177 tout droit sur D923 - Passage à droite		13:53	13:48
112,0	89,5	D923	Commune de TOUR-EN-SOLOGNE		13:57	13:51
111,1	90,4	D923	Carrefour tout droit sur D923		13:58	13:52
109,5	92,0	D923	BRACIEUX - Îlots centraux passage des deux côtés		14:00	13:55
108,9	92,6	D923	Carrefour et giratoire D923/D112 à droite sur D923 - Passage à droite		14:01	13:55
108,7	92,8	D923	Pont sur le Beuvron - Carrefour et giratoire tout droit sur D923		14:01	13:56
108,4	93,1	D923	Carrefour D923/D102 à gauche Rue de Sully sur D923		14:01	13:56
108,2	93,3	D923	Carrefour tout droit sur D923		14:02	13:56
108,0	93,5	D923	Avancées de trottoirs de part et d'autre - Chaussée rétrécie passage sur une seule file		14:02	13:56
107,6	93,9	D923	Carrefour et giratoire tout droit sur D923 - Passage à droite de préférence		14:03	13:57
104,0	97,5	D923	L'ÉGLISE commune de NEUVY		14:07	14:02
103,7	97,8	D923	Carrefour D923/C à gauche sur D923		14:08	14:02
103,5	98,0	D923	NEUVY - Pont sur le Beuvron		14:08	14:02
103,3	98,2	D923	Carrefour D923/D18 à gauche direction Dhuizon sur D18		14:08	14:03
99,2	102,3	D18	DHUIZON		14:14	14:08
98,9	102,6	D18	Carrefour tout droit sur D18 - Ralentisseur très prononcé		14:14	14:08
98,6	102,9	D18	Carrefour D18/C à droite Rue de la Gare direction Orléans		14:15	14:09
98,5	103,0	-	Carrefour tout droit Rue de la Gare - Avancées de trottoirs de part et d'autre - Chaussée rétrécie		14:15	14:09
98,2	103,3	-	Carrefour tout droit Rue de la Gare		14:15	14:09

98,1	103,4	-	Carrefour C/D13/D22 tout droit direction Montrieux-en-Sologne sur D22		14:16	14:09
97,2	104,3	D22	Carrefour tout droit sur D22		14:17	14:11
92,5	109,0	D22	Carrefour D22/D104 à gauche sur D22 - MONTRIEUX-EN-SOLOGNE		14:23	14:17
92,1	109,4	D22	Carrefours tout droit sur D22		14:24	14:17
91,6	109,9	D22	Carrefour D22/D104 à gauche direction La Marolle-en-Sologne - Îlot central		14:24	14:18
91,1	110,4	D104	Carrefours tout droit sur D104		14:25	14:19
87,0	114,5	D104	LA MAROLLE-EN-SOLOGNE		14:31	14:24
86,6	114,9	D104	Carrefour D104/D925 à gauche sur D925 - Virage serré		14:31	14:24
86,5	115,0	D925	Carrefour D925/D104 à droite Rue Moise Aucante sur D104 - Ralentisseur		14:31	14:25
86,4	115,1	D104	Carrefour D104/D207a à droite direction Chaumont-sur-Tharonne sur D207a		14:31	14:25
81,7	119,8	D207a	Carrefour D207a/D207 à gauche sur D207 - Virage serré		14:38	14:31
81,2	120,3	D207	Carrefour tout droit direction Chaumont-sur-Tharonne sur D207		14:39	14:31
80,3	121,2	D207	YVOY-LE-MARRON - Carrefour tout droit sur D207		14:40	14:33
78,7	122,8	D207	Pont sur la Tharonne		14:42	14:35
76,5	125,0	D207	CHAUMONT-SUR-THARONNE - Carrefour tout droit sur D207		14:45	14:38
76,3	125,2	D207	Carrefours tout droit Rue de la Marolle sur D207		14:45	14:38
76,1	125,4	D207	Carrefour D207/C à droite Rue du Labyrinthe - Virage serré		14:46	14:38
76,0	125,5	-	Carrefour à droite sur D922 - Virage très serré - Ralentisseur		14:46	14:38
75,9	125,6	D922	Carrefour tout droit sur D922 - Îlots centraux passages des deux côtés		14:46	14:38
75,7	125,8	D922	Carrefour D922/D35 à gauche Rue du Tramway sur D35 - Virage serré		14:46	14:39
75,6	125,9	D35	Carrefour D35/D123 tout droit sur D35		14:46	14:39
75,4	126,1	D35	Carrefours tout droit sur D35		14:46	14:39
75,1	126,4	D35	Carrefour D35/D48 tout droit sur D35		14:47	14:39
74,7	126,8	D35	Carrefour et giratoire à droite sur D35 - Zone de collecte		14:47	14:40
74,0	127,5	D35	Zone de Ravitaillement 3		14:48	14:41
71,1	130,4	D35	Carrefour tout droit Route de Lamotte-Beuvron sur D35 - Zone de collecte		14:52	14:45
67,5	134,0	D35	LAMOTTE-BEUVRON - Îlots centraux passage des deux côtés		14:57	14:49
66,7	134,8	D35	Pont étroit passage sur une seule file		14:58	14:50
66,6	134,9	D35	Carrefour tout droit sur de l'Égalité		14:58	14:50
66,5	135,0	D35	Carrefour et giratoire D35/D35a à gauche Rue de l'Égalité sur D35 - Îlots centraux		14:59	14:51
66,2	135,3	D35	Carrefour D35/D2020 à droite puis à gauche Rue du Baron Blanquet - Îlots centraux		14:59	14:51
66,0	135,5	-	Carrefour tout droit Rue du Baron Blanquet - Ralentisseur		14:59	14:51
65,7	135,8	-	Carrefours tout droit Rue du Baron Blanquet - Ralentisseur		15:00	14:52
65,3	136,2	-	Carrefour tout droit Rue du Baron Blanquet - Ralentisseur		15:00	14:52
65,0	136,5	-	2 Ralentisseurs coussin berlinois - Balisettes de part et d'autre - Chaussée rétrécie		15:01	14:53
59,8	141,7	-	Rainurages sur la chaussée		15:08	14:59
59,5	142,0	C2	Carrefour C2/D129 tout droit direction Souvigny-en-Sologne sur C2		15:08	15:00
59,5	142,0	C2	Entrée du circuit final		15:08	15:00
59,4	142,1	C2	Rainurages sur la chaussée		15:08	15:00
55,5	146,0	C2	SOUVIGNY-EN-SOLOGNE		15:14	15:05
55,2	146,3	C2	Carrefour C2/D101 à gauche direction Vouzon sur D101 - Virage très serré		15:14	15:05
55,1	146,4	D101	Avancées de trottoirs de part et d'autre - Chaussée rétrécie passage sur une seule file		15:14	15:05
54,9	146,6	D101	Îlot central passage des deux côtés		15:14	15:06
54,8	146,7	D101	Zone de collecte		15:15	15:06
54,5	147,0	D101	Zone de Ravitaillement 4		15:15	15:06
51,5	150,0	D101	Zone de collecte		15:19	15:10
48,0	153,5	D101	VOUZON - 1er Passage ligne d'arrivée		15:24	15:15
47,7	153,8	D101	Carrefour D101/D129 à gauche Grande Rue sur D129 - Virage serré		15:24	15:15
47,6	153,9	D129	Carrefours tout droit sur D129		15:24	15:15
47,5	154,0	D129	2 Ralentisseurs		15:25	15:15
47,4	154,1	D129	Carrefour D129/D101 à gauche direction Chaon sur D129 - Ralentisseur		15:25	15:16
47,0	154,5	D129	Carrefour D129/C à gauche sur D129		15:25	15:16
43,5	158,0	D129	Carrefour C2/D129 à gauche direction Souvigny-en-Sologne sur C2		15:30	15:21
43,4	158,1	C2	Rainurages sur la chaussée		15:30	15:21
39,5	162,0	C2	SOUVIGNY-EN-SOLOGNE		15:35	15:26
39,2	162,3	C2	Carrefour C2/D101 à gauche direction Vouzon sur D101 - Virage très serré		15:36	15:26
39,1	162,4	D101	Avancées de trottoirs de part et d'autre - Chaussée rétrécie passage sur une seule file		15:36	15:26
38,9	162,6	D101	Îlot central passage des deux côtés		15:36	15:27
32,0	169,5	D101	VOUZON		15:46	15:36
32,0	169,5	D101	2ème Passage ligne d'arrivée - Sprint Intermédiaire		15:46	15:36
16,0	185,5	D101	VOUZON - 3ème Passage ligne d'arrivée		16:07	15:56
3,0	198,5	D101	Zone de sprint		16:25	16:13
0,0	201,5	D101	VOUZON		16:29	16:17
0,0	201,5	D101	Arrivée 4ème Passage ligne d'arrivée		16:29	16:17

Profil dernier Km - Finish line - Width : Plat, largeur de voie 6 mètres sur 7,5kms

Lutte contre le dopage - Doping control station: Motor-home sur zone technique arrivée

Protocole - Protocol : Podium Arrivée

Permanence - Salle de presse: Mairie à 500m de la zone technique arrivée