

51^e ESSOR BASQUE 31/01 AU 8 FEVRIER 2026



FÉDÉRATION
FRANÇAISE
DE CYCLISME



LES 50 ANS DE L'ESSOR BASQUE

1976 - 2026



RÉGION
Nouvelle-
Aquitaine

 **Pays
Basque**
euskal
Herria

COMMUNAUTÉ
D'AGGLOMÉRATION
—
HIRIGUNE
ELKARGOA
—
COMUNAUTAT
D'AGLOMERACION


**PYRENEES
ATLANTIQUES**
LE DEPARTEMENT

51^e ESSOR BASQUE 31/01 AU 8 FEVRIER 2026

SAMEDI 31 JANVIER 114 kms

LES BOUCLES DE L'ESSOR 14h—16h45

BOUCAU-TARNOS

DIMANCHE 1^{er} FEVRIER 117 kms

LE CIRCUIT DE L'ESSOR 14h—16h45

SOURAIDE-CAMBO

VENDREDI 6 FEVRIER 108 kms

LE TOUR DE BASSE NAVARRE 14h—16h40

St PALAIS-ST PALAIS

SAMEDI 7 FEVRIER 116 kms

LA RONDE DU PAYS BASQUE 14h-16h30 ST.JEAN LE VIEUX— BUSSUNARITZ- GAMIA

DIMANCHE 8 FEVRIER TROPHÉE DE L'ESSOR 122 KM

TROPHÉE DE L'ESSOR 14h-17h

MAULEON- MAULEON



Intermarché

AZTARNA

LAPEGUE 



Enedis



ŠKODA
C.A.R. Bayonne



COMITE ORGANISATION ESSOR CYCLISTE BASQUE

Contact Organisation Christian Bibal Tel : 06.09.70.67.22

I - MEMBRES D'HONNEUR

Monsieur ROUSSET.....	Président REGION NOUVELLE AQUITAINE
Monsieur LASSERRE.....	Président du CONSEIL DEPARTEMENTAL
Monsieur ETCHEGARAY.....	Président communauté PAYS BASQUE
Monsieur LABADOT.....	Maire de MAULEON
Monsieur MASSONDO.....	Maire de ST PALAIS
Monsieur EYRERABIDE.....	Maire de St JEAN LE VIEUX
Monsieur DEVEZE.....	Maire de CAMBO LES BAINS
Monsieur GONZALEZ.....	Maire de BOUCAU
Monsieur MABILLET.....	Maire de TARNOS
Monsieur JAURIBERRY.....	Maire de BUSSUNARITZ
Monsieur SANSBERRO.....	Maire de SOURAIDE

Avec le précieux concours de : la Gendarmerie Nationale, les Polices Nationale et municipale, les Offices de tourisme, les Services techniques des villes, les Villes étapes, les services préfectoraux et DGAPID-SGPI

II - MEMBRES OFFICIELS F.F.C.

Monsieur Michel CALLOT.....	Président de la fédération française.
Monsieur VINCENT DEDIEU.....	Président du comité Nouvelle Aquitaine
Monsieur GILBERT.....	Président comité départemental.
STEPHANE LAVIGNAC.....	Président du Jury
Messieurs : Alexis LABISTE, Eric GRANDJEAN, Bastien LAMUDE	
Madame Marina MORLAAS Commissaires Alexis CARRASCO Juge à L'arrivée	

III - MEMBRES ACTIFS

Monsieur Francis GONZALEZ.....	Président d'honneur
Monsieur Christian BIBAL.....	Président actif
Monsieur Alain BONNECAZE.....	Secrétaire général
Monsieur DAMESTOY.....	Responsable ligne et Logistique
Monsieur LARRIEU.....	Responsable signalétique
Monsieur DUVERT.....	Responsable contrôle médical
Christophe FORTABAT.....	Responsable sécurité
Alain BALUTO.....	Référent Fléchage
Monsieur GARANS.....	Moto info
CLUB AXOA.....	Responsables sécurité Motos civiles
LES CLUBS CYCLO DES VILLES ETAPE.....	Signaleurs à pied
Docteurs GILLES LASSABE, José ZULAICA.....	Médecins
CROIX ROUGE.....	Services sanitaire
SECURITE MOTO ASSISTANCE.....	Service Radio Tour
Monsieur ETCHEVERRY.....	Photo Finish
Monsieur LIPINSKI.....	Secrétariat informatique
Monsieur DUFOUR.....	Secrétariat organisation



LES BOUCLES DE L'ESSOR



FÉDÉRATION
FRANÇAISE
DE CYCLISME



51E EDITION

BOUCAU
TARNOS

31.01.2026



Course : **LES BOUCLES DE L'ESSOR - BOUCAU / TARNOS**

Club organisateur : **ESSOR BASQUE**

Date de l'épreuve : **31-janvier-2026**

Parking équipes : **BOUCAU**, Parking Max Dormoy

Permanence : **BOUCAU**, Salle de l'Apollo

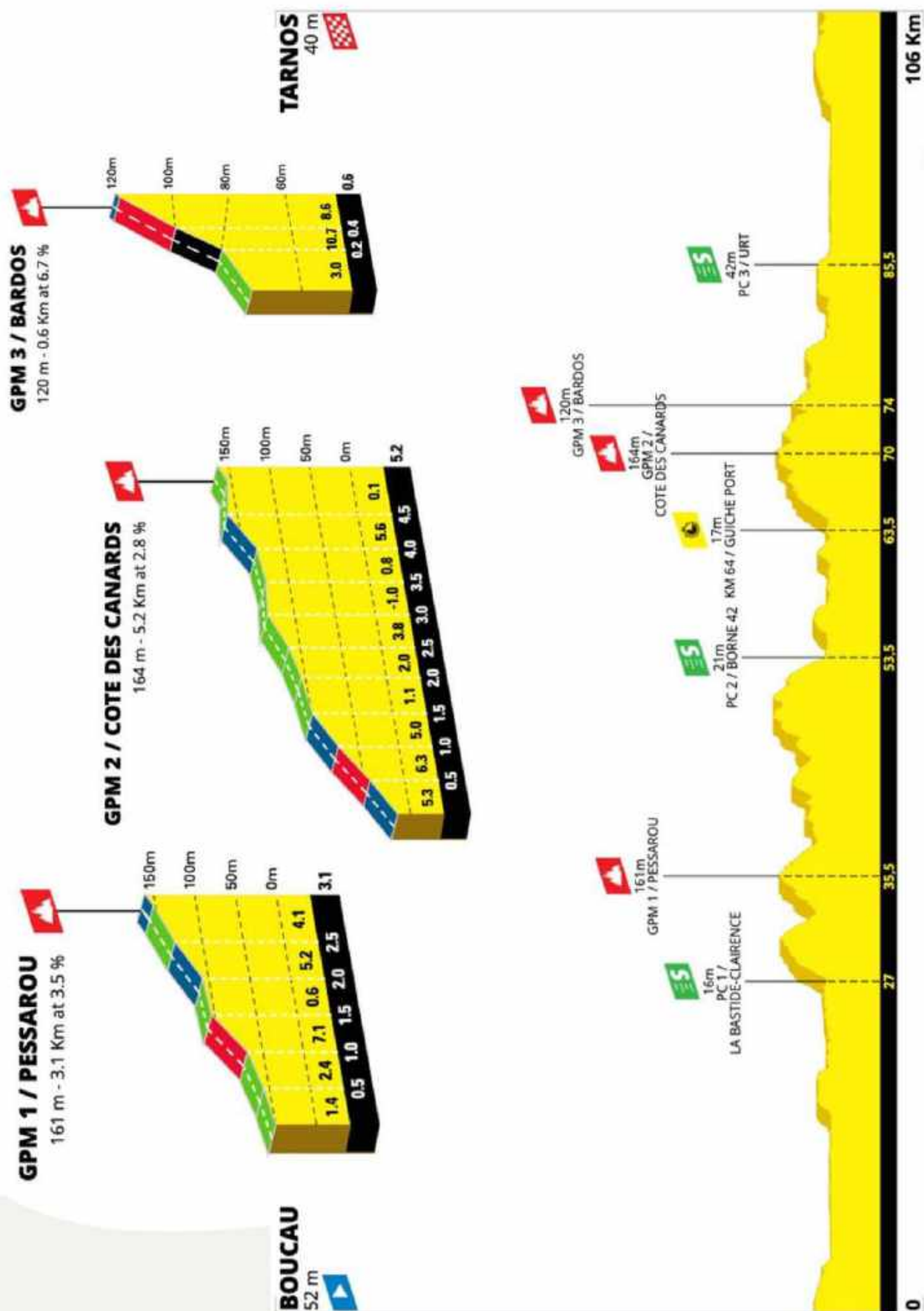
Réunion des DS : **13H00**, Salle du 11 novembre (après la Mairie)

Appel des coureurs : **13H30** Heure de départ : **13H45**

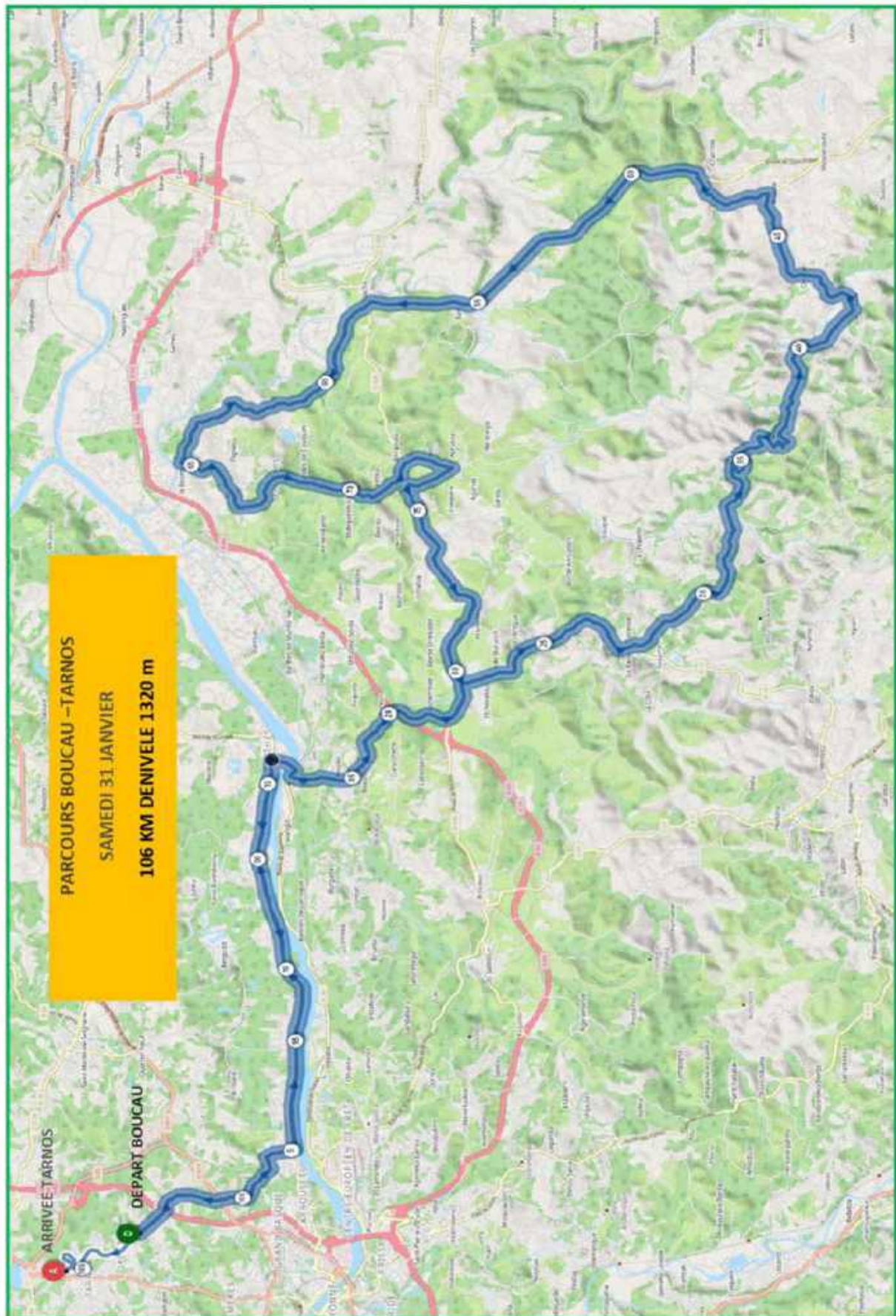
Lieu du départ : **BOUCAU**, Gare SNCF, Place Pierre Semard

COMMUNE	ITINERAIRE	OBSERVATION	Km de Course	Km Restants	M.H 46km/h	M.H 43km/h	M.H 40km/h
BOUCAU	Gare SNCF, Place Pierre Semard	DÉPART FICTIF	/	/	13:45	13:45	13:45
	D308 Rue Bramarie / D108 rue Politzer / Mairie Boucau		/	/	/	/	/
	Gare SNCF, Place Pierre Semard		/	/	/	/	/
	D308 Rue Bramarie / D108 rue Politzer / Rue du 11 Novembre		/	/	/	/	/
TARNOS	Rue Pierre Lacouture / Rue Jean Moulin / D181 Avenue Salvador Allende		/	/	/	/	/
	Rue des Barthes / Poste EDF / D181	DÉPART RÉEL	0	106	14:00	14:00	14:00
	D817 / Chemin Cazenave / Chemin Loustaounaou		3	103	14:03	14:04	14:04
	D74 Route des Barthes		5	101	14:06	14:06	14:07
URT	Rd Point D74 / D12		15	91	14:19	14:20	14:22
	Pont d'Urt D12 / D261 / D223		16	90	14:20	14:22	14:24
	Rte de Briscous D223 / D423 / D123		17	89	14:22	14:23	14:25
	D123 / D936		19	87	14:24	14:26	14:28
	Rd Point D936 / D123		22	84	14:28	14:30	14:33
LA BASTIDE-CLAIRENCE	D123 / Entrée La Bastide-Clairence	PC 1	27	79	14:35	14:37	14:40
	D123 Lassarrade		30	76	14:39	14:41	14:45
	D123 Sommet côte de Pessarou	GPM 1	35	71	14:45	14:48	14:52
ORÈGUE	D123	Descente DANGEREUSE	36	70	14:46	14:50	14:54
	D123 Orègue/Laharane		41	65	14:53	14:57	15:01
ARRAUTE-CHARRITE	D123 / D246 Arraute-Charrite		45	61	14:58	15:02	15:07
	D246 / D310 Bidache		46	60	15:00	15:04	15:09
	D310 / D11	Carrefour DANGEREUX	48	66	15:02	15:07	15:13
BIDACHE	D11 / Borne 42	PC 2	53	53	15:08	15:13	15:19
	D11 / Entrée Bidache		56	50	15:11	15:16	15:23
	D11 / D653 Route de Bidache		58	48	15:13	15:19	15:25
GUICHE	D653 / Entrée Guiche Port	KM 64	64	42	15:20	15:26	15:33
	D653 / D253 Route du Bourg		65	49	15:22	15:27	15:34
	D253 Sommet côte des Canards	GPM 2	69	37	15:26	15:31	15:39
BARDOS	D253 / D936	Carrefour DANGEREUX	71	35	15:29	15:34	15:42
	D936 / D318		72	34	15:30	15:36	15:43
	Entrée Bardos Bourg	Virage 180° DANGEREUX	73	33	15:31	15:37	15:44
	Mairie de Bardos	GPM 3	74	32	15:36	15:41	15:49
	D936 / Route de Urt		75	31	15:37	15:44	15:52
URT	D936 / D123 Route de Urt		81	25	15:45	15:53	16:01
	D223 Entrée Urt (pompiers)	PC 3	85	21	15:50	15:58	16:07
	D74 Pont d'Urt		86	20	15:52	16:00	16:09
TARNOS	D74 Route des Barthes	Voies étroites DANGER	87	19	15:53	16:01	16:10
	Chemin Loustaounaou / Chemin Cazenave		97	9	16:06	16:15	16:25
	Traversée D817		98	8	16:07	16:16	16:27
	Rue des Barthes / Rue Salvador Allende		102	4	16:13	16:22	16:33
	Rue Treytin / Rue du 11 novembre		104	2	16:15	16:25	16:36
	Rue de la Palibe / Rd Point école Pouyemidou		105	1	16:16	16:26	16:37
	Rue du Dr Nogué / Rue du Dr Gronich		105	1	16:16	16:26	16:37
	Stade Vincent Mabille (déviation Impasse de la Sablière, parking Cité du Pissot)	ARRIVÉE	106	0	16:18	16:27	16:39

PROFIL ET DETAILS GPM



PARCOURS



LE CIRCUIT DE L'ESSOR



FÉDÉRATION
FRANÇAISE
DE CYCLISME



51e EDITION

DEPART : SOURAIDE

CAMBO-LES-BAINS

01.02.2026



Course : **LE CIRCUIT DE L'ESSOR - SOURAÏDE / CAMBO**

Club organisateur : **ESSOR BASQUE**

Date de l'épreuve : **01-février-2026**

Parking équipes : **SOURAÏDE**, place trinquet Mendi Aldé

Permanence : **SOURAÏDE**, Salle Mendi Aldé (trinquet)

Réunion des DS : **13H00**, Salle polyvalente des Sports

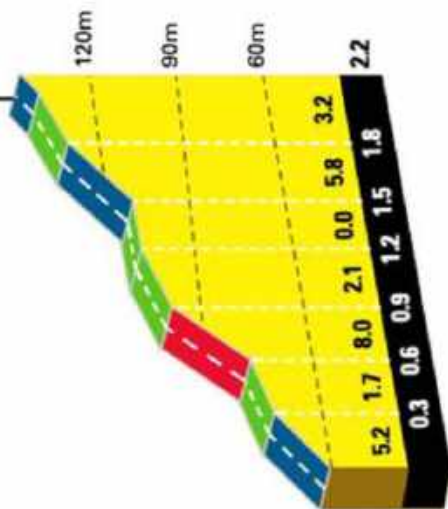
Appel des coureurs : **13H45** Heure de départ : **13H55**

Lieu du départ : **SOURAÏDE** Place du village, Rue des écoles

COMMUNE	ITINÉRAIRE	OBSERVATION	Km de Course	Km Restants	M.H 46km/h	M.H 43km/h	M.H 40km/h
SOURAÏDE	Place du village, Rue des écoles	DÉPART FICTIF	/	/	13:55	13:55	13:55
	D918 / D88 Route des Crêtes	DÉPART RÉEL	0	111	14:00	14:00	14:00
	D88 Route des Crêtes		2	109	14:02	14:02	14:03
	D88 Route de Landagoien		5	106	14:06	14:06	14:07
USTARITZ	Entrée Ustaritz		6	105	14:07	14:08	14:09
	D950 / D932	Succession de Rd Point	9	102	14:11	14:12	14:13
CAMBO-LES-BAINS	D932 / Pied de Arnaga		13	98	14:16	14:18	14:19
	Entrée Cambo-Les-Bains		14	97	14:18	14:19	14:21
	Allée Edmond Rostand (passage sur la ligne, fin du 1er tour)		15	96	14:19	14:20	14:22
	Allée Edmond Rostand / Avenue d'Espagne	Succession de Rd Point	15	96	14:19	14:20	14:22
	D918 Route d'Espelette		17	94	14:22	14:23	14:25
ESPELETTE	Entrée Espelette	Descente terre-plein central	19	92	14:24	14:26	14:28
	D918 / D88 Route des Crêtes		23	88	14:30	14:32	14:34
SOURAÏDE	D88 Route des Crêtes	GPM 1	25	86	14:32	14:34	14:37
	D88 Route de Landagoien		28	83	14:36	14:39	14:42
USTARITZ	Entrée Ustaritz		29	82	14:37	14:40	14:43
	D950 / D932	Succession de Rd Point	32	79	14:41	14:44	14:48
CAMBO-LES-BAINS	D932 / Pied de Arnaga		36	75	14:46	14:50	14:54
	Entrée Cambo-Les-Bains		37	74	14:48	14:51	14:55
	Allée Edmond Rostand (passage sur la ligne, fin du 2e tour)	PC 1	38	73	14:49	14:53	14:57
	Allée Edmond Rostand / Avenue d'Espagne	Succession de Rd Point	39	72	14:50	14:54	14:58
	D918 Route d'Espelette		41	70	14:53	14:57	15:01
ESPELETTE	Entrée Espelette	Descente terre-plein central	43	68	14:56	15:00	15:04
	D918 / D88 Route des Crêtes		47	64	15:01	15:05	15:10
SOURAÏDE	D88 Route des Crêtes	GPM 2	49	62	15:03	15:08	15:13
	D88 Route de Landagoien		52	59	15:07	15:12	15:18
USTARITZ	Entrée Ustaritz		53	58	15:09	15:13	15:19
	D950 / D932	Succession de Rd Point	56	55	15:13	15:18	15:24
CAMBO-LES-BAINS	D932 / Pied de Arnaga		59	52	15:16	15:22	15:28
	Entrée Cambo-Les-Bains		60	51	15:18	15:23	15:30
	Allée Edmond Rostand (passage sur la ligne, fin du 3e tour)	PC 2	63	48	15:22	15:27	15:34
	Allée Edmond Rostand / Avenue d'Espagne	Succession de Rd Point	63	48	15:22	15:27	15:34
	D918 Route d'Espelette		63	48	15:22	15:27	15:34
ESPELETTE	Entrée Espelette	Descente terre-plein central	68	43	15:28	15:34	15:42
	D918 / D88 Route des Crêtes		72	39	15:33	15:40	15:48
SOURAÏDE	D88 Route des Crêtes	GPM 3	74	37	15:36	15:43	15:51
	D88 Route de Landagoien		77	34	15:40	15:47	15:55
USTARITZ	Entrée Ustaritz		78	33	15:41	15:48	15:57
	D950 / D932	Succession de Rd Point	81	30	15:45	15:53	16:01
CAMBO-LES-BAINS	D932 / Pied de Arnaga		85	26	15:50	15:58	16:07
	Entrée Cambo-Les-Bains		86	25	15:52	16:00	16:09
	Allée Edmond Rostand (passage sur la ligne, fin du 4e tour)	PC 3	87	24	15:53	16:01	16:10
	Allée Edmond Rostand / Avenue d'Espagne	Succession de Rd Point	87	24	15:53	16:01	16:10
	D918 Route d'Espelette		89	22	15:56	16:04	16:13
ESPELETTE	Entrée Espelette	Descente terre-plein central	92	19	16:00	16:08	16:18
	D918 / D88 Route des Crêtes		95	16	16:03	16:12	16:22
SOURAÏDE	D88 Route des Crêtes		98	13	16:07	16:16	16:27
	D88 Route de Landagoien		101	10	16:11	16:20	16:31
USTARITZ	Entrée Ustaritz		102	9	16:13	16:22	16:33
	D950 / D932	Succession de Rd Point	105	6	16:16	16:26	16:37
CAMBO-LES-BAINS	D932 / Pied de Arnaga		109	2	16:22	16:32	16:43
	Entrée Cambo-Les-Bains		110	1	16:23	16:33	16:45
	Allée Edmond Rostand	ARRIVÉE	111	0	16:24	16:34	16:46

PROFIL ET DETAILS GPM

GPM 1 /
CÔTE DE SOURAÏDE
144 m - 2.2 Km at 3.7 %

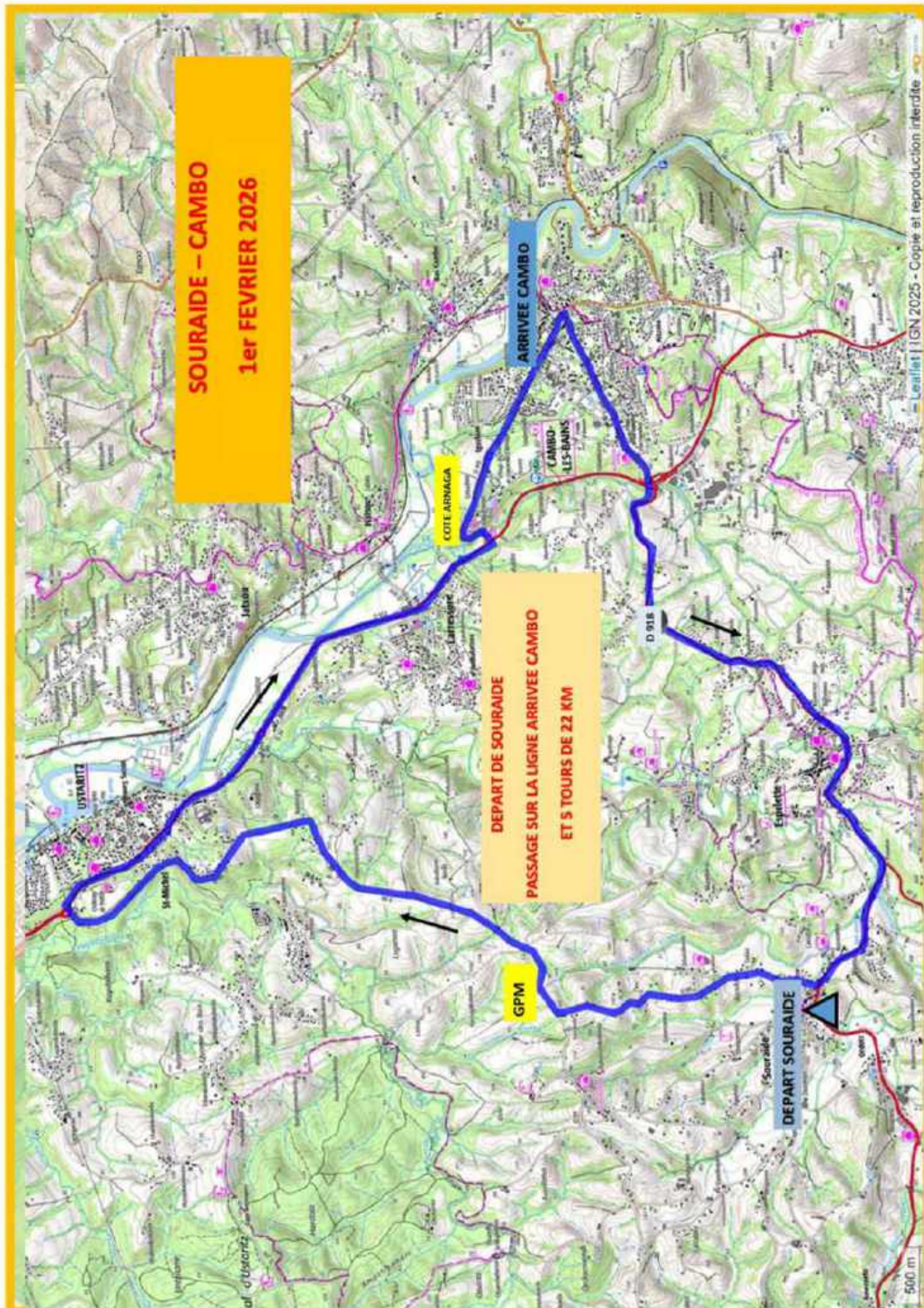


SOURAÏDE
61 m

CAMBO
69 m



PARCOURS



TOUR DE BASSE- NAVARRRE



FÉDÉRATION
FRANÇAISE

de CYCLISME



51^E EDITION

SAINT-PALAIS
SAINT-PALAIS

06.02.2026





Course : **TOUR DE BASSE-NAVARRRE - ST-PALAIS / ST-PALAIS**

Club organisateur : **ESSOR BASQUE**

Date de l'épreuve : **06-février-2026**

Parking équipes : **SAINT-PALAIS**, Mur à Gauche Airetik

Permanence : **SAINT-PALAIS**, Mur à Gauche Airetik

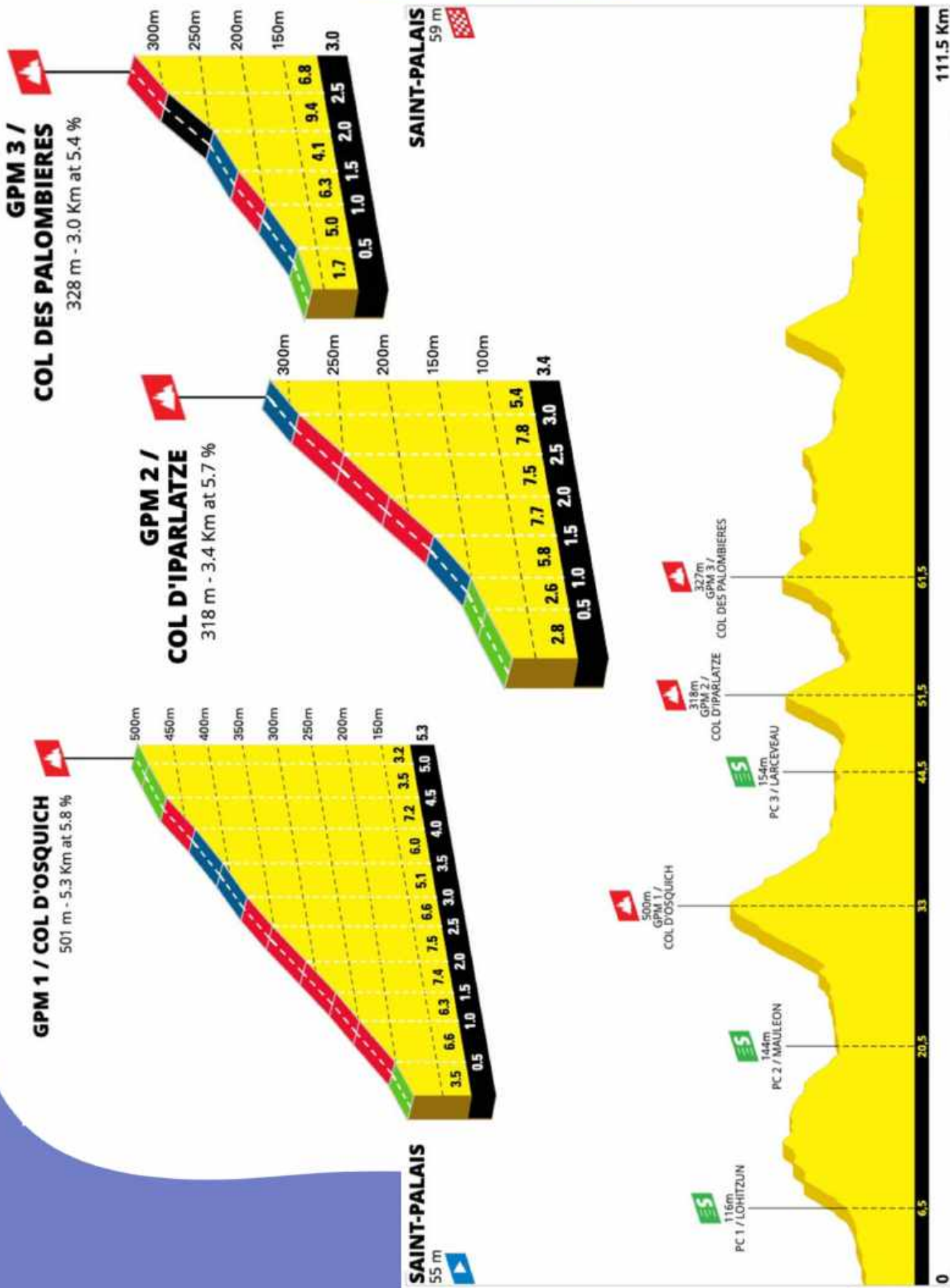
Réunion des DS : **13H00**, Salle Airetik

Appel des coureurs : **13H50** Heure de départ : **13H55**

Lieu du départ : **SAINT-PALAIS**, Mur à gauche (rue de la Bidouze)

COMMUNE	ITINERAIRE	OBSERVATION	Km de Course	Km Restants	M.H 46km/h	M.H 43km/h	M.H 40km/h
SAINT-PALAIS	Rue Bidouze, devant le Mur à Gauche	DÉPART FICTIF	/	/	13:55	13:55	13:55
	Rue Arthez / Rue Thiers / Rue Urruty / Bd Madeleine / Rue Gambetta, Rue Thiers / Rue Urruty / Bd Madeleine / Rue Gambetta / Avenue de Navarre		/	/	/	/	/
	Avenue de Navarre	DÉPART RÉEL	0	111	14:00	14:00	14:00
	Avenue de Navarre / D933		1	110	14:01	14:01	14:01
	D933 / D242		2	109	14:02	14:02	14:03
	Rte d'Ainharp D242	PC 1	6	105	14:07	14:08	14:09
LOHITZUN-AINHARP	D242 / D272		7	104	14:09	14:09	14:10
	Carrefour Ainharp D242 / Rte de Mauléon		11	100	14:14	14:15	14:16
MAULEON	Entrée Mauléon		19	92	14:24	14:26	14:28
	Sortie Mauléon	PC 2	21	90	14:27	14:29	14:31
MUSCULDY	D918 / Musculdy		28	83	14:36	14:39	14:42
	D918 / Col d'Osquich	GPM 1	33	78	14:43	14:46	14:49
LARCEVEAU	D918 / Saint Juste Ibarre / Bunus	Danger : ralentisseurs, terres-pleins centraux	39	72	14:50	14:54	14:58
	Larceveau, Mairie	PC 3	44	67	14:57	15:01	15:06
	D933 / D508		45	66	14:58	15:02	15:07
OSTABAT	D508		48	63	15:02	15:06	15:12
	D508 / Col d'Iparlatze	GPM 2	51	60	15:06	15:11	15:16
LANTABAT	Rte de Lantabat	Descente rapide et étroite	54	57	15:10	15:15	15:21
	Lantabat / Col des Palombières	GPM 3	61	50	15:19	15:25	15:31
	D22 / D422	KM 64					
LACARRE	D22 / D422 Lacarre		70	41	15:31	15:37	15:45
	Mongelos		72	39	15:33	15:40	15:48
LARCEVEAU	Larceveau D508		77	34	15:40	15:47	15:55
OSTABAT	D508		80	31	15:44	15:51	16:00
	D508 / Col d'Iparlatze		83	28	15:48	15:55	16:04
BEYRIE SUR JOYEUSE	D508 / D518 / Rte de Saint-Palais		87	24	15:53	16:01	16:10
	D518 / D8 / Rte de Saint-Palais		88	23	15:54	16:02	16:12
	D8 / Beyrie		94	17	16:02	16:11	16:21
SAINT-PALAIS	D8 / Entrée Saint-Palais		97	14	16:06	16:15	16:25
	Rue Karrika Berria / Rue Capilla, Gendarmerie		98	13	16:07	16:16	16:27
	Rte de Gibraltar (passage sur la ligne)		98	13	16:07	16:16	16:27
UHART-MIXE	Entrée Uhart-Mixe		103	8	16:14	16:23	16:34
SAINT-PALAIS	Entrée St-Palais / D933 Rue St Sauveur		109	2	16:22	16:32	16:43
	Avenue de Navarre		110	1	16:23	16:33	16:45
	Avenue de Gibraltar, devant Gendarmerie	ARRIVÉE	111	0	16:24	16:34	16:46

PROFIL ET DETAILS GPM



RONDE DU PAYS BASQUE



FÉDÉRATION
FRANÇAISE

de CYCLISME



51E EDITION

SAINT-JEAN-LE-VIEUX

COL DE GAMIA

07.02.2026





Course : **RONDE DU PAYS BASQUE - ST-JEAN-PIED-DE-PORT/COL D**

Club organisateur : **ESSOR BASQUE**

Date de l'épreuve : **07-février-2026**

Parking équipes : **ST JEAN LE VIEUX**, Mur à gauche

Permanence : **ST JEAN LE VIEUX**, Mairie

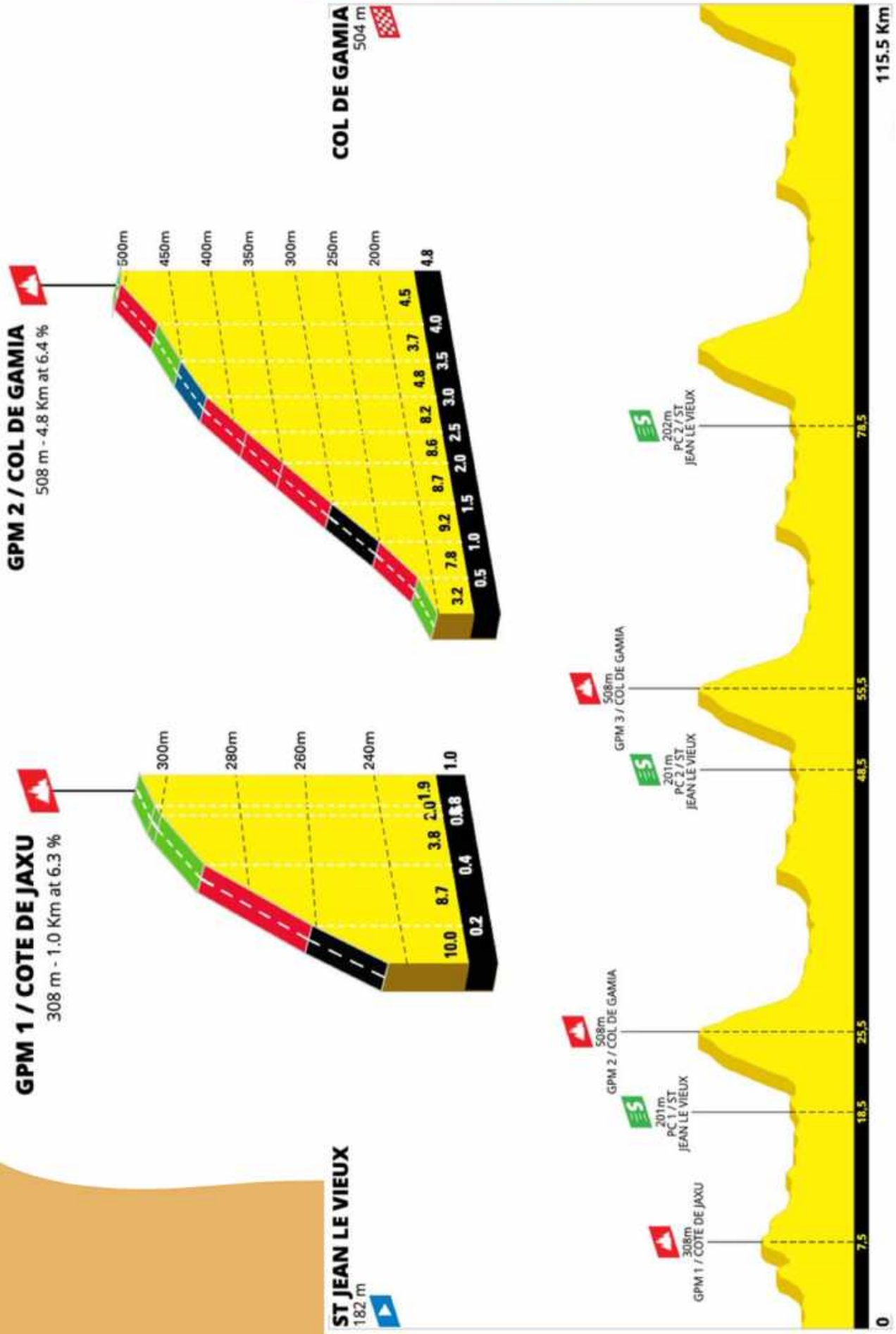
Réunion des DS : **13H00**, Salle polyvalente (mur à gauche)

Appel des coureurs : **13H45** Heure de départ : **13H50**

Lieu du départ : **ST JEAN LE VIEUX** Mairie

COMMUNE	ITINERAIRE	OBSERVATION	Km de Course	Km Restants	M.H 46km/h	M.H 43km/h	M.H 40km/h
ST JEAN LE VIEUX	Mairie	DÉPART FICTIF	/	/	13:55	13:55	13:55
	D933 La Madeleine	DÉPART RÉEL	0	115	14:00	14:00	14:00
	D933 / D22 Rue de la Pépinière		2	113	14:02	14:02	14:03
JAXU	D22 / Rte de Jaxu		5	110	14:06	14:06	14:07
	Sommet côte de Jaxu	GPM 1	7	108	14:09	14:09	14:10
	Rte de Jaxu / D422 Rte d'Trissarry		9	106	14:11	14:12	14:13
LACARRE	D422 / Lacarre		13	102	14:16	14:18	14:19
	Lacarre / D933 Rte de Bidegaina		16	99	14:20	14:22	14:24
ST JEAN LE VIEUX	D933 / St Jean le Vieux / D2933	PC 1	18	97	14:23	14:25	14:27
BUSSUNARITS	D933 / D120		22	93	14:28	14:30	14:33
	D120 / Col de Gamia (passage sur la ligne)	GPM 2	25	90	14:32	14:34	14:37
IBAROLLE	D120 / D918 Ibarolle	Descente dangereuse	25	90	14:32	14:34	14:37
	D918 / D933		33	82	14:43	14:46	14:49
LARCEVEAU	Larceveau, sortie		37	78	14:48	14:51	14:55
LACARRE	D918 / D933 Lacarre		43	72	14:56	15:00	15:04
ST JEAN LE VIEUX	D933 / St Jean le Vieux / D2933	PC 2	49	66	15:03	15:08	15:13
BUSSUNARITS	D933 / D120		52	63	15:07	15:12	15:18
	D120 / Col de Gamia (fin du 1er tour)	GPM 3	56	59	15:13	15:18	15:24
IBAROLLE	D120 / D918 Ibarolle	Descente dangereuse	56	59	15:13	15:18	15:24
	D918 / D933	KM 64	64	51	15:22	15:27	15:34
LARCEVEAU	Larceveau, sortie		67	48	15:27	15:33	15:40
LACARRE	D918 / D933 Lacarre		73	42	15:35	15:41	15:49
ST JEAN LE VIEUX	D933 / St Jean le Vieux / D2933	PC 3	78	37	15:41	15:48	15:57
BUSSUNARITS	D933 / D120		82	33	15:46	15:54	16:03
	D120 / Col de Gamia (fin du 2e tour)		86	29	15:52	16:00	16:09
IBAROLLE	D120 / D918 Ibarolle	Descente dangereuse	86	29	15:52	16:00	16:09
	D918 / D933		92	23	16:00	16:08	16:18
LARCEVEAU	Larceveau, sortie		97	18	16:06	16:15	16:25
LACARRE	D918 / D933 Lacarre		104	11	16:15	16:25	16:36
ST JEAN LE VIEUX	D933 / St Jean le Vieux / D2933		109	6	16:22	16:32	16:43
BUSSUNARITS	D933 / D120		112	3	16:26	16:36	16:48
	D120 / Col de Gamia (fin du 3e tour)	ARRIVÉE	115	0	16:30	16:40	16:52

PROFIL ET DETAILS GPM



PARCOURS



TROPHÉE DE L'ESSOR



FÉDÉRATION
FRANÇAISE
DE CYCLISME



**51E
EDITION**
MAULEON
MAULEON
08.02.2026





Course : **TROPHEE DE L'ESSOR - MAULEON/MAULEON**

Club organisateur : **ESSOR BASQUE**

Date de l'épreuve : **08-février-2026**

Parking équipes : **MAULEON**, Fronton des Allées

Permanence : **MAULEON**, Mairie (1er étage)

Réunion des DS : **13H00**, Mairie (1er étage)

Appel des coureurs : **13H45** Heure de départ : **13H55**

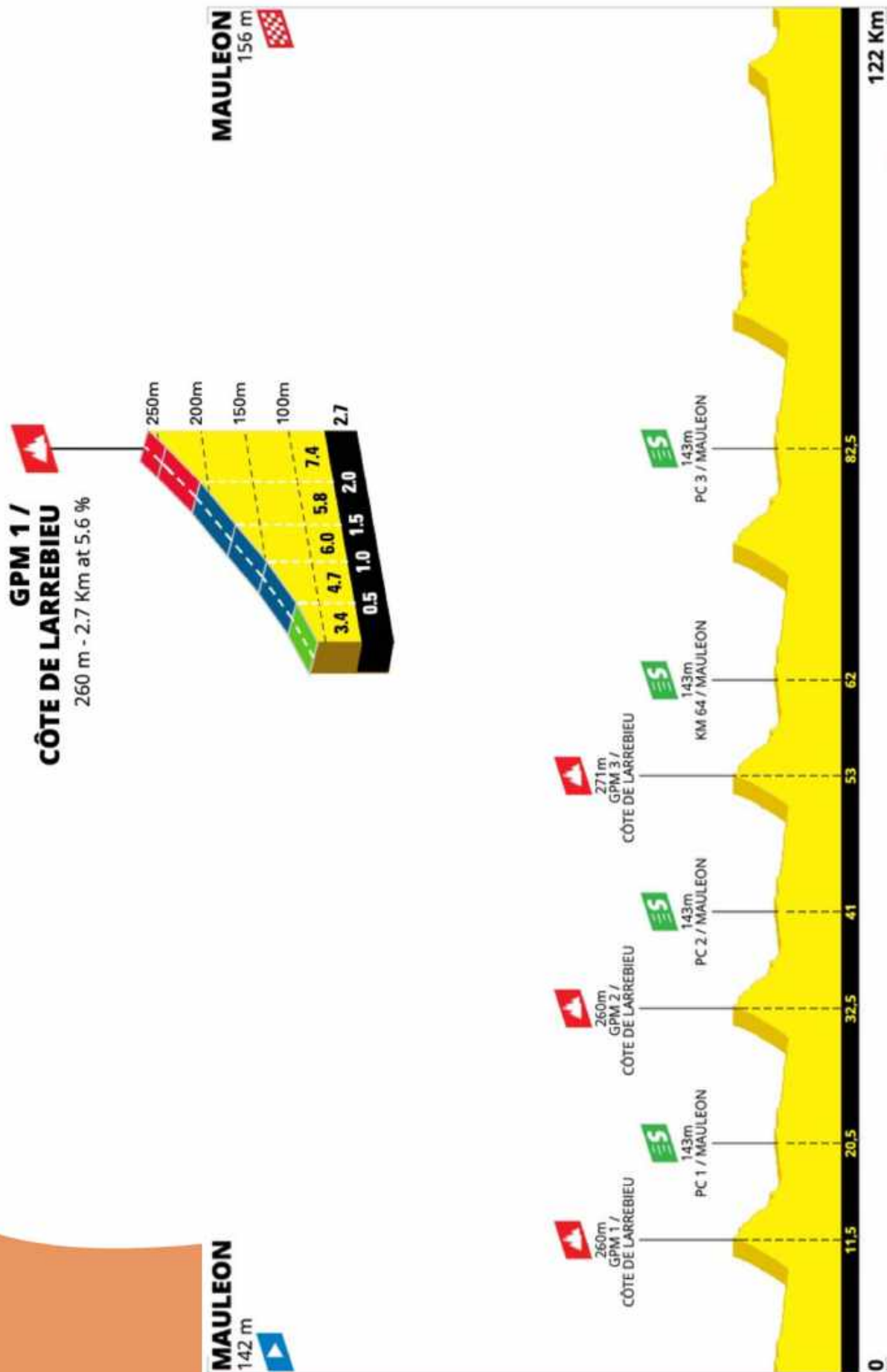
Lieu du départ : **MAULEON** Rue du Jeu de Paume D11

COMMUNE	ITINERAIRE	OBSERVATION	Km de Course	Km Restants	M.H 46km/h	M.H 43km/h	M.H 40km/h
MAULEON	Rue du Jeu de Paume D11	DÉPART FICTIF	/	/	13:55	13:55	13:55
	D11 / D918 Rue de la Navarre		/	/	/	/	/
	D918 / D611	DÉPART RÉEL	0	122	14:00	14:00	14:00
VIODOS	D611 / D11 Route de Viodos Abense de Bas		2	120	14:02	14:02	14:03
ESPES-UNDUREIN	D11 / D135	Passage sur point	9	113	14:11	14:12	14:13
LARREBIEU	D135 Côte de la Larrebieu	GPM 1	11	111	14:14	14:15	14:16
MONCAYOLLE	D135 / D2	Danger virage droite	12	110	14:15	14:16	14:18
BERROGAIN-LARUNS	D2		14	108	14:18	14:19	14:21
CHERAUTE	D2	Itot directionnel par la droite, rd point par la droite	17	105	14:22	14:23	14:25
	D2 / Avenue Barragaray	Rd point en face par la droite	18	104	14:23	14:25	14:27
		Rd point en face par la droite	19	103	14:24	14:26	14:28
MAULEON	Avenue Barragaray / Avenue Belzunce		19	103	14:24	14:26	14:28
	Avenue Belzunce / Avenue d'Alsace-Lorraine	Croisement à droite	19	103	14:24	14:26	14:28
	Avenue d'Alsace-Lorraine / Boulevard Gambetta	Croisement à gauche	20	102	14:26	14:27	14:30
	Boulevard Gambetta / Rue du Jeu de Paume		20	102	14:26	14:27	14:30
	Rue du Jeu de Paume D11 (fin du 1er tour)	PC 1	20	102	14:26	14:27	14:30
	D11 / D918 Rue de la Navarre		21	101	14:27	14:29	14:31
	D918 / D611		21	101	14:27	14:29	14:31
VIODOS	D611 / D11 Route de Viodos Abense de Bas		23	99	14:30	14:32	14:34
ESPES-UNDUREIN	D11 / D135	Passage sur point	30	92	14:39	14:41	14:45
LARREBIEU	D135 Côte de la Larrebieu	GPM 2	32	90	14:41	14:44	14:48
MONCAYOLLE	D135 / D2	Danger virage droite	33	89	14:43	14:46	14:49
BERROGAIN-LARUNS	D2		35	87	14:45	14:48	14:52
CHERAUTE	D2	Itot directionnel par la droite, rd point par la droite	38	84	14:49	14:53	14:57
	D2 / Avenue Barragaray	Rd point en face par la droite	39	83	14:50	14:54	14:58
		Rd point en face par la droite	40	82	14:52	14:55	15:00
MAULEON	Avenue Barragaray / Avenue Belzunce		40	82	14:52	14:55	15:00
	Avenue Belzunce / Avenue d'Alsace-Lorraine	Croisement à droite	40	82	14:52	14:55	15:00
	Avenue d'Alsace-Lorraine / Boulevard Gambetta	Croisement à gauche	41	81	14:53	14:57	15:01
	Boulevard Gambetta / Rue du Jeu de Paume		41	81	14:53	14:57	15:01
	Rue du Jeu de Paume (fin du 2e tour)	PC 2	41	81	14:53	14:57	15:01
	D11 / D918 Rue de la Navarre		42	80	14:54	14:58	15:03
	D918 / D611		42	80	14:54	14:58	15:03
VIODOS	D611 / D11 Route de Viodos Abense de Bas		44	78	14:57	15:01	15:06
ESPES-UNDUREIN	D11 / D135	Passage sur point	51	71	15:06	15:11	15:16
LARREBIEU	D135 Côte de la Larrebieu	GPM 3	53	69	15:09	15:13	15:19
MONCAYOLLE	D135 / D2	Danger virage droite	54	68	15:10	15:15	15:21
BERROGAIN-LARUNS	D2		56	66	15:13	15:18	15:24
CHERAUTE	D2	Itot directionnel par la droite, rd point par la droite	59	63	15:16	15:22	15:28
	D2 / Avenue Barragaray	Rd point en face par la droite	60	62	15:18	15:23	15:30
		Rd point en face par la droite	61	61	15:19	15:25	15:31
MAULEON	Avenue Barragaray / Avenue Belzunce		61	61	15:19	15:25	15:31
	Avenue Belzunce / Avenue d'Alsace-Lorraine	Croisement à droite	61	61	15:19	15:25	15:31
	Avenue d'Alsace-Lorraine / Boulevard Gambetta	Croisement à gauche	62	60	15:20	15:26	15:33
	Boulevard Gambetta / Rue du Jeu de Paume		62	60	15:20	15:26	15:33
	Rue du Jeu de Paume (fin du 3e tour)		62	60	15:20	15:26	15:33
	D11 / D918 Rue de la Navarre		63	59	15:22	15:27	15:34
	D918 / D611 devant Pompiers	KM 64	64	58	15:22	15:27	15:34
VIODOS	D611 / D11 Route de Viodos Abense de Bas		65	57	15:24	15:30	15:37
ESPES-UNDUREIN	D11 / D135	Passage sur point	72	50	15:33	15:40	15:48
LARREBIEU	D135 Côte de la Larrebieu		74	48	15:36	15:43	15:51
MONCAYOLLE	D135 / D2	Danger virage droite	75	47	15:37	15:44	15:52
BERROGAIN-LARUNS	D2		77	45	15:40	15:47	15:55
CHERAUTE	D2	Itot directionnel par la droite, rd point par la droite	80	42	15:44	15:51	16:00
	D2 / Avenue Barragaray	Rd point en face par la droite	81	41	15:45	15:53	16:01
		Rd point en face par la droite	82	40	15:46	15:54	16:03
MAULEON	Avenue Barragaray / Avenue Belzunce		82	40	15:46	15:54	16:03
	Avenue Belzunce / Avenue d'Alsace-Lorraine	Croisement à droite	82	40	15:46	15:54	16:03
	Avenue d'Alsace-Lorraine / Boulevard Gambetta	Croisement à gauche	83	39	15:48	15:55	16:04
	Boulevard Gambetta / Rue du Jeu de Paume		83	39	15:48	15:55	16:04
	Rue du Jeu de Paume (fin du 4e tour)	PC 3	83	39	15:48	15:55	16:04
	D11 / D918 Rue de la Navarre		84	38	15:49	15:57	16:06
	D918 / D611		84	38	15:49	15:57	16:06
VIODOS	D611 / D11 Route de Viodos Abense de Bas		85	37	15:50	15:58	16:07
ESPES-UNDUREIN	D11 / D135	Passage sur point	92	30	16:00	16:08	16:18
LARREBIEU	D135 Côte de la Larrebieu		94	28	16:02	16:11	16:21
MONCAYOLLE	D135 / D2 (à gauche)		95	27	16:03	16:12	16:22
	D2 / D135 (à droite) Rte de Saint-Blaise		99	23	16:09	16:18	16:28
L'HOPITAL ST-BLAISE	D135 / D25	Virage épingle droite	106	16	16:18	16:27	16:39
	D25		109	13	16:22	16:32	16:43
	D25 / D24 quartier Hoquy (à droite)		117	5	16:32	16:43	16:55
CHERAUTE	D24 Rue de la Soule	Gendarme couché	119	3	16:35	16:46	16:58
	D24 / Avenue Général de Gaulle	Droite au rd point	120	2	16:36	16:47	17:00
	Avenue Général de Gaulle	Itot par la gauche, à gauche au rd point	120	2	16:36	16:47	17:00
MAULEON	Avenue Général de Gaulle / Avenue Barragaray		120	2	16:36	16:47	17:00
	Avenue Barragaray / Avenue Belzunce		121	1	16:37	16:48	17:01
	Avenue Belzunce / Rue Chaho (Haute-Ville)		121	1	16:37	16:48	17:01
	Rue Chaho (Haute-ville) / Rue de Bela (fronton)		121	1	16:37	16:48	17:01
	Rue de Bela (Haute-Ville), Rue des Déportés	ARRIVÉE	122	0	16:39	16:50	17:03

PARCOURS



PROFIL ET DETAILS GPM



REMERCIEMENTS

Municipalités

BOUCAU TARNOS SOURAIDE CAMBO SAINT PALAIS ST JEAN LE VIEUX BUSSUNARITZ
MAULEON

AVEC LE CONCOURS :

LE CONSEIL REGION NOUVELLE AQUITAINE LE CONSEIL DEPARTEMENTAL DES PA
LA COMMUNAUTE PAYS BASQUE LA GENDARMERIE NATIONALE
LES POLICES MUNICIPALES DES VILLES ETAPES , LA D.D.E

Les Sociétés

PARTENAIRES OR

GROUPAMA
HABITAT SUD ATLANTIQUE
INTERMARCHE
BOUCAU ITXASSOU HASPARREN ET MAULEON
FROMAGES ISTARA
EUROPCAR
TRANSPORTS LAPEGUE
MONSIEUR FRANCIS GONZALEZ
ENEDIS
SKODA C.A.R BAYONNE
LE CIC
AZTARNA
HOTEL RESTAURANT COL DE GAMIA

DOSSIER REALISE
AVEC LE CONCOURS DE

SHARP

PARTENAIRES ARGENT

GARAGE HUREAUX ONDRES
OGEU
SOCIETE ELIDIS BIARRITZ
SUPER U USTARITZ
CARROSSERIE LISSAGUE BIARRITZ
ELAGAGE PASCAL POULOU
ASSURANCES M.M.A ST PALAIS
CODIS AQUITAINE TARNOS
SHARP
SEIXO HABITAT
VENTA PEIO
A2 PREVENTION
MONBOIS
ICI PAYS BASQUE

PARTENAIRES BRONZE

RD CYCLES BAYONNE
PIZZA ET COMPAGNIE
GARAGE PERRIER CITROEN
BOUCHERIE CHARCUTERIE MONTAUZER
GUICHE
GUILLETON LAVAGE AUTO TARNOS
CENTRE LECLERC BAYONNE NORD
TELE SECOURS TARNOS
MONCADE CONTRÔLE TECHNIQUE
EPICERIE GASTON BOUCAU
ALIMENTATION CHARCUTERIE FALCO ANGLET
A2 PREVENTION
RESTAURANT ADOUR BOUCAU
O ' REYLIE
OPTIQUE TARNOS
TABAC OCEAN TARNOS
ENTREPRISE SCALP ET BAIN MOUSSE TARNOS
OEUFs ARRADOY ST JEAN LE VIEUX
VERGEZ FLEURS
BOUCHERIE CHARCUTERIE MOULIAN A ST MARTIN DE SEIGNANX
TABAC DE L'OCEAN
SEMART



51^e ESSOR CYCLISTE BASQUE

31 JANVIER AU 8 FEVRIER



Intermarché



SAMEDI 31 JANVIER

LES BOUCLES DE L'ESSOR
117 kms

BOUCAU-TARNOS
départ 14h arrivée 16h45

DIMANCHE 1^{er} FEVRIER

LE CIRCUIT DE L'ESSOR
120 kms

SOURAIDE-CAMBO
départ 14h arrivée 16H45

VENDREDI 6 FEVRIER

LE TOUR DE BASSE NAVARRE
109 kms

St PALAIS-ST PALAIS
départ 14 h arrivée 16h45

SAMEDI 7 FEVRIER

LA RONDE DU PAYS BASQUE
ST.JEAN LE VIEUX— BUSSUNARITZ COL DE GAMIA
117 kms départ 14h arrive 16h 45

DIMANCHE 8 FEVRIER TROPHÉE DE L'ESSOR

TROPHÉE DE L'ESSOR MAULEON-MAULEON **123 KM**

départ 14 h

arrivée 17h

9 h 30 LA RONDE SOULETINE



SEIXO
H A B I T A T