



TOUR ²⁰²⁵ DU BEAUJOLAIS CYCLISTE

13,14 & 15 JUIN

COURSE CYCLISTE ÉLITE NATIONAL
LABELLISÉE PAR LA FÉDÉRATION
FRANÇAISE DE CYCLISME

- 1** THIZY LES BOURGS ⌚ 13H³⁰ **2** DENICE > LACENAS ⌚ 12H **3** MONSOLS DEUX-GROSNES ⌚ 12H

INFOS

 [TOUR DU BEAUJOLAIS](#)
 [TOUR_DU_BEAUJOLAIS_CYCLISTE](#)

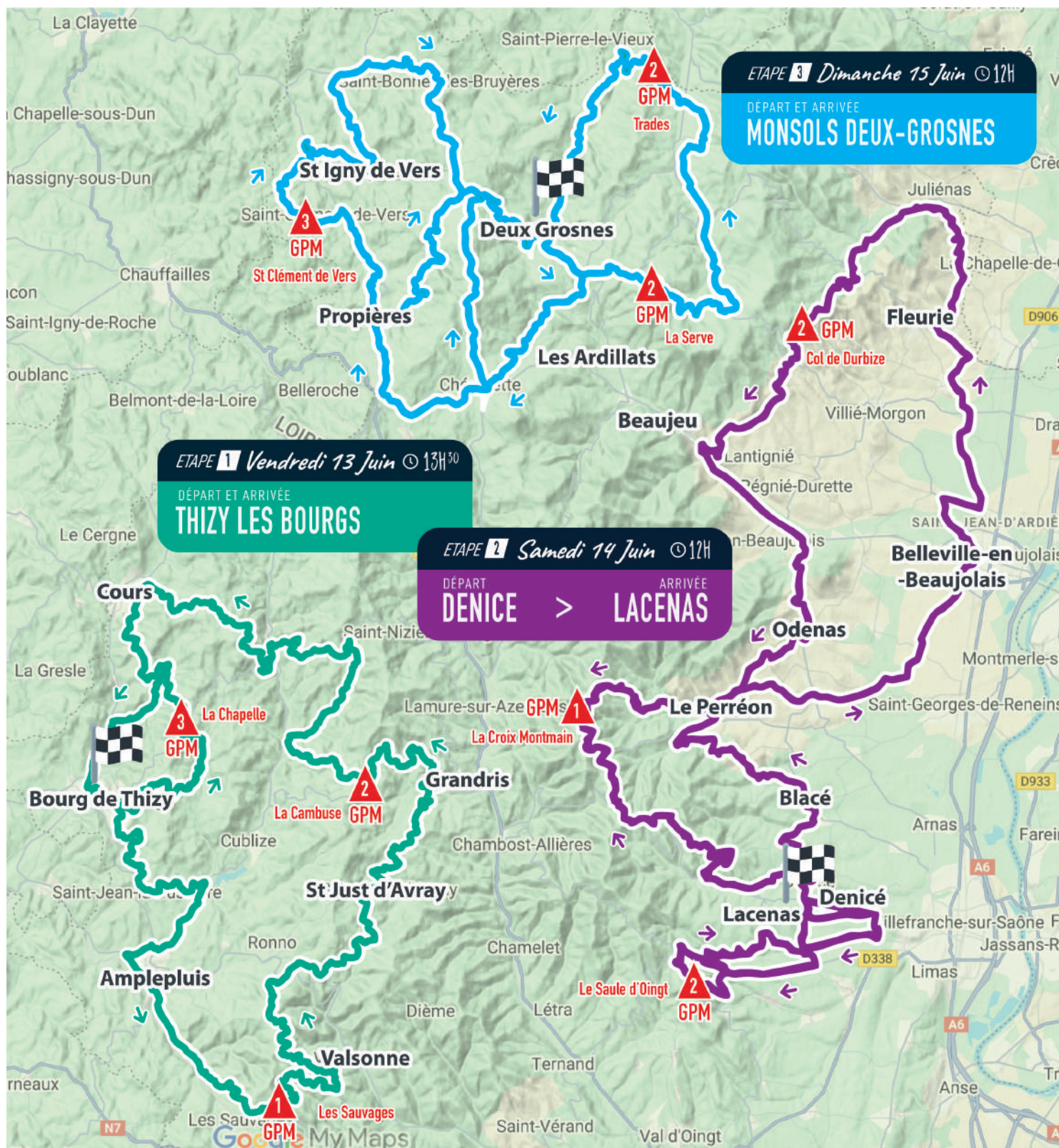
TOUTES LES INFOS SUR

TOUR-DU-BEAUJOLAIS-CYCLISTE.COM



Photos : © Patrick Berjot. Création graphique : Les Yeux Coconne - IPMS - Ne pas jeter sur la voie publique

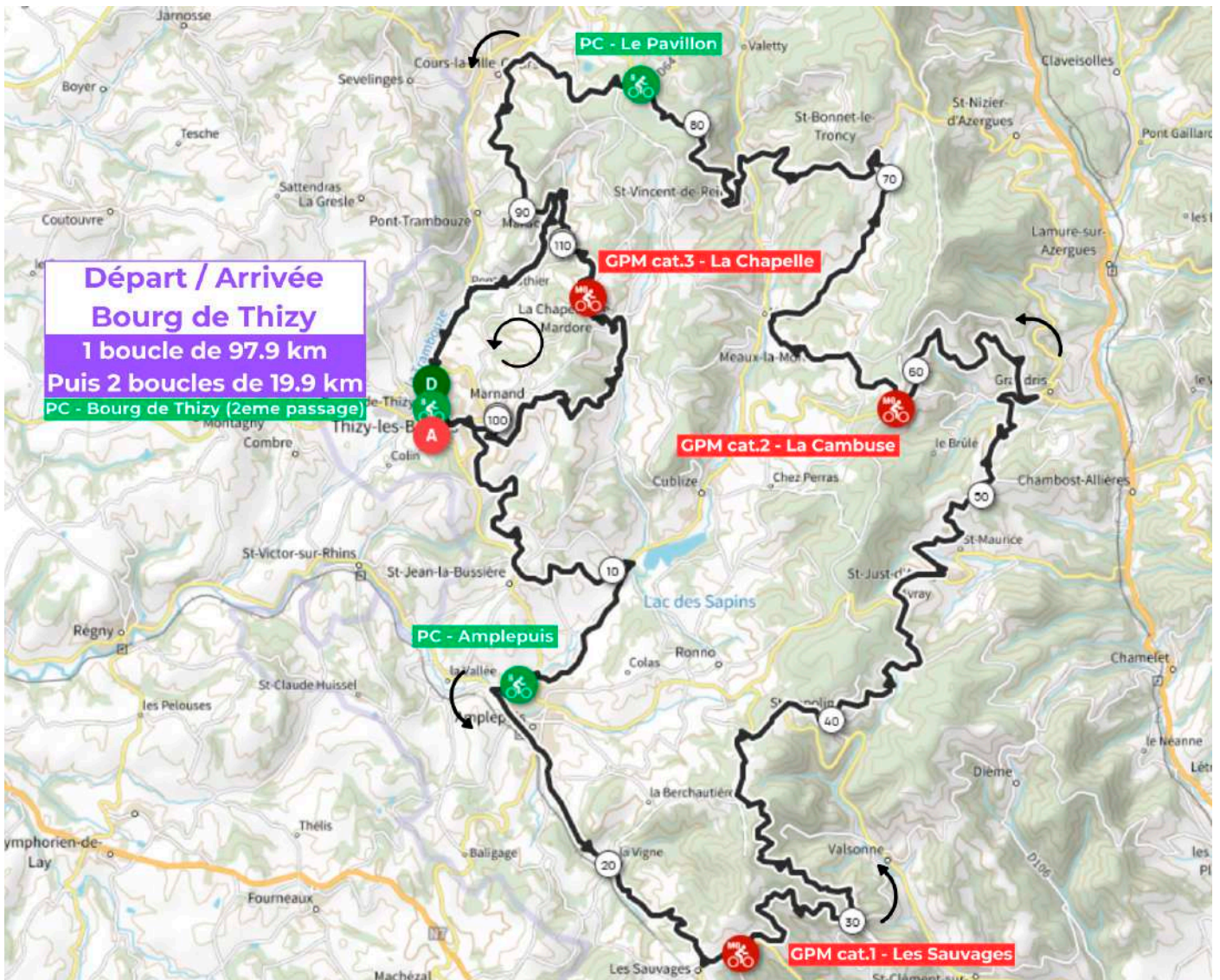
Les 3 étapes



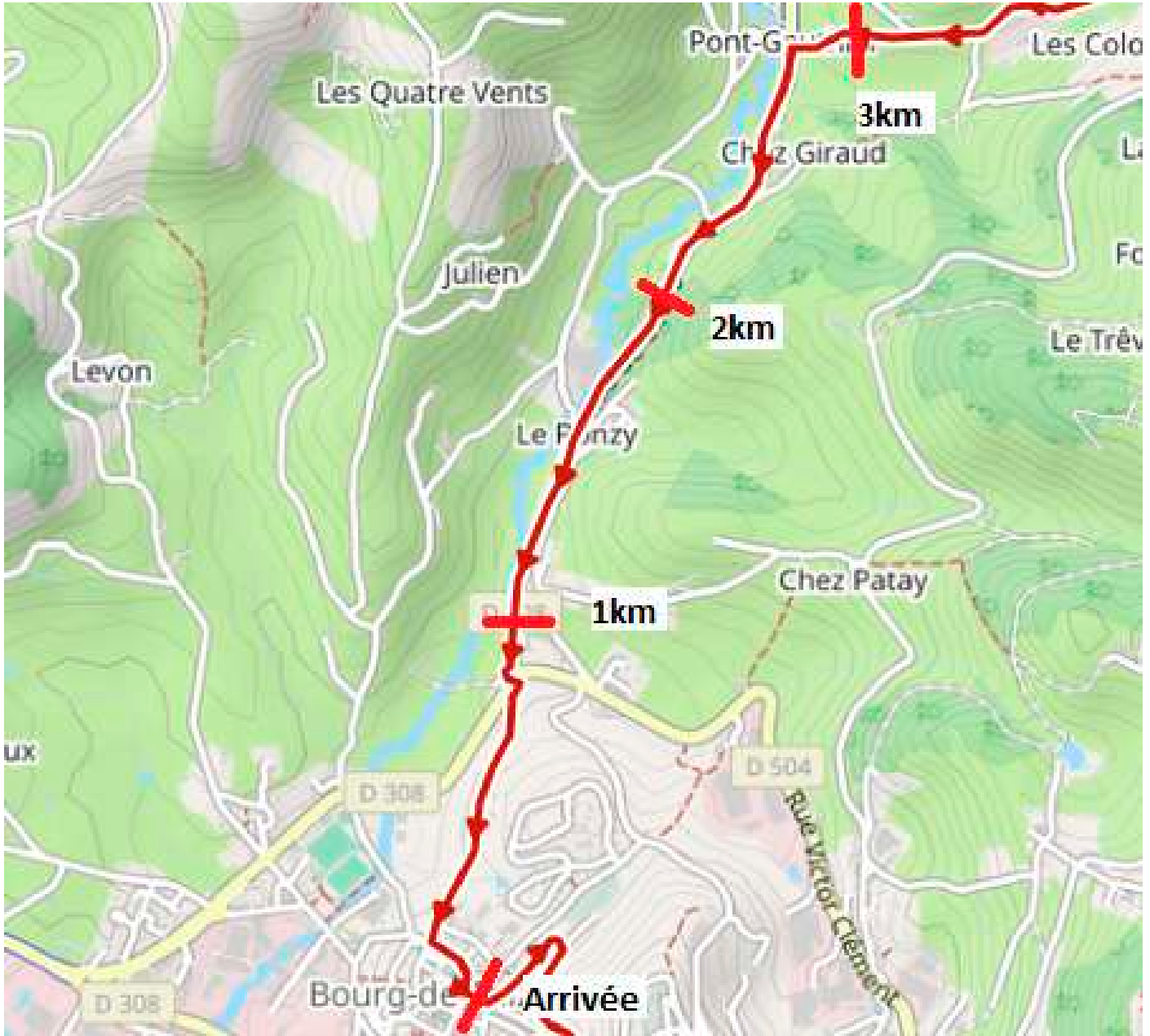
Tracé GPX 1
openrunner



1^{ÈRE} ÉTAPE : 130.8 KMS THIZY LES BOURGS > THIZY LES BOURGS



1^{ÈRE} ÉTAPE : 3 DERNIERS KMS



ORGANISATEUR | Tour du Beaujolais Organisation
 DATE | **13/06/2025**
 HEURE DE DÉPART | **13h30**
 LIEU DE DÉPART ET D'ARRIVÉE | **THIZY LES BOURGS**

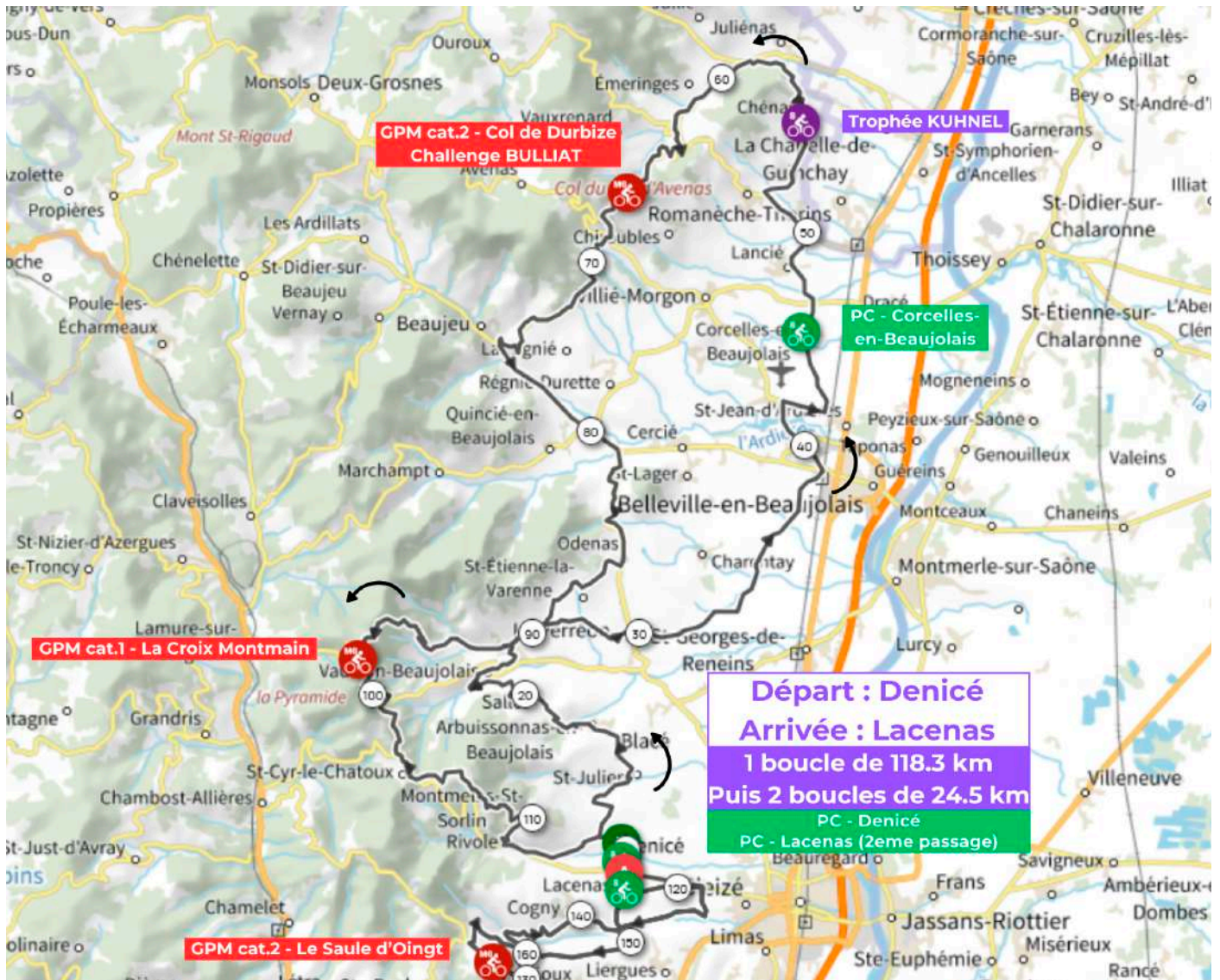
Postes	Kilomètres		Route	Itinéraire	Horaires			
	Parcours	Restants			Moyenne course km/h			
					42	40	38	
	0,0	0,0	RD9	THIZY LES BOURG Place Aristide Briand	Départ fictif	13:30	13:30	13:30
	0,0	0,0	"	Rue Alexandre Cherpin	Neutralisé 2km700			
	0,0	0,0	"	Rue Veuve Crozet				
	0,0	0,0	"	Rue Perrin Frere				
			"	Place du Commerce				
			RD9A	Rue Pierre Chevenard				
	0,0	0,0	RD504	Rue Gambetta				
	0,0	130,8	RD504	Rue Gambetta	Départ réel	13:33	13:33	13:33
1	0,0		RD504-RD504R	Route des Sabatinois	↷	13:33	13:33	13:33
2	1,0	134,0	RD504-RD308	SAINT JEAN LA BUSSIÈRE	↷	13:34	13:34	13:34
			RD308					
3			RD308-RD504	Route du Bancillon	↷			
			RD504					
4			RD504-RD10	Giratoire Le Bancillon	⦿ ↷			
			RD10					
5			RD10-RD56					
6			RD10	Giratoire Avenue Jean Moos	⦿ ↑			
			RD10	Route de Cublize				
7			RD10-RD308	AMPLEPUIS	↷			
8			RD308-RD13	Giratoire du Pont Mondet	⦿ ↷			
			RD13	Chavanis				
9	12,0	123,0	RD13-RD13E3-RD8E1	Giratoire	⦿ ↷	13:50	13:51	13:51
	12,6		RD8E1	Route de Roanne	Sprint			
10			RD8E1	Giratoire	⦿ ↑			
			RD8E1	Rue Saint Paul				
11			RD8E1-RD10-RD8	Giratoire	⦿ ↑			
			RD8	Route de Tarare				
12	21,8	113,2	RD8	LES SAUVAGES	GPM 1	14:04	14:05	14:07
			RD8-RD121					
			RD8	Le Charpenay				
13			RD8-RD630		↷			
			RD630	Route des Cassettes				
14			RD630-RD56	Croix de peisselay	↷			
			RD56					
15	35,6	99,4	RD56-RD313	Les Grillons - Route du Pilon		14:23	14:26	14:29
16			RD313-RD618	Col du Pilon	↷			
			RD618					
17	38,8	96,2	RD618-RD54	SAINT APPOLINAIRE - Le Bourg	↷	14:28	14:31	14:34
			RD54					

Postes	Kilomètres		Route	Itinéraire	Horaires			
	Parcours	Restants			Moyenne course km/h			
					42	40	38	
			RD54	Col de la Croix de l'Orme				
18			RD54-RD98	SAINT JUST D'AVRAY - Le poteau				
			RD54					
19	44,2	90,8	RD54-RD98	SAINT JUST D'AVRAY		14:36	14:39	14:42
			RD54	Route de Grandris				
20	52,2	82,8	RD54-RD504	Giratoire Grandris	 	14:47	14:51	14:55
			RD504	Route de Thizy				
21	59,0	76,0	RD504-RD94	Col de la Cambuse	GPM 2 	14:57	15:01	15:06
			RD94	Route de la Cambuse				
			RD94-RD605	MEAUX LA MONTAGNE				
22	61,0	74,0	RD94	Le Bourg		15:00	15:04	15:09
23			RD94-RD94E	Giratoire Route combe et replat	 			
			RD94E					
24			RD94E-RD605	Les Rivières				
			RD94E					
25	68,8	66,2	RD94E-RD9	SAINT BONNET LE TRONCY		15:11	15:16	15:21
			RD9					
26			RD9-RD10	SAINT VINCENT DE REINS - Giratoire	 			
27	74,8	60,2	RD9	Le Bourg		15:19	15:25	15:31
28			RD9-RD108	Le Mat - Route des cèpes				
			RD108					
29	79,8	55,2	RD108-RD64	Col du Pavillon	Sprint 	15:27	15:32	15:39
			RD64					
30			RD64-RD652					
			RD652	Direction MARDORE				
31	84,3	50,7	RD652-RD56	MARDORE - Entrée circuit - Le Suchet		15:33	15:39	15:46
32			RD56	Le Tonnelier				
			RD56-RD8E	Route de Mardore				
			RD8E					
33			RD8E-RD308	Giratoire Pont Gauthier	 			
			RD308	Le Ronzy				
34			RD308-RD504	THIZY LES BOURG Giratoire Rue Jean Monnet	 			
			"	Rue Jean Monnet				
35	91,0	44,0	RD9	1er passage sur la ligne		15:43	15:49	15:56
			"	Rue Alexandre Cherpin				
			"	Rue Veuve Crozet				
			"	Rue Perrin Frere				
36+37			"	Place du Commerce				
38			RD9-RD94	Route de la Carrière	 			
	95,6	39,4	RD94	MARNAND		15:49	15:56	16:03
39			RD94-RD56	Carrefour la vilette				
40			RD56-RD94			16:00	16:08	16:16
	100,2	34,8	RD56-RD56E	LA CHAPELLE DE MARDORE		15:56	16:03	16:11

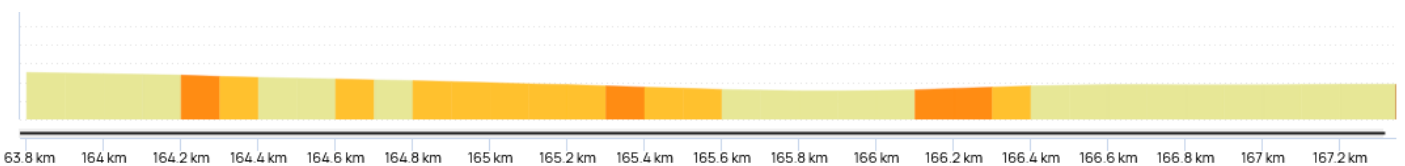
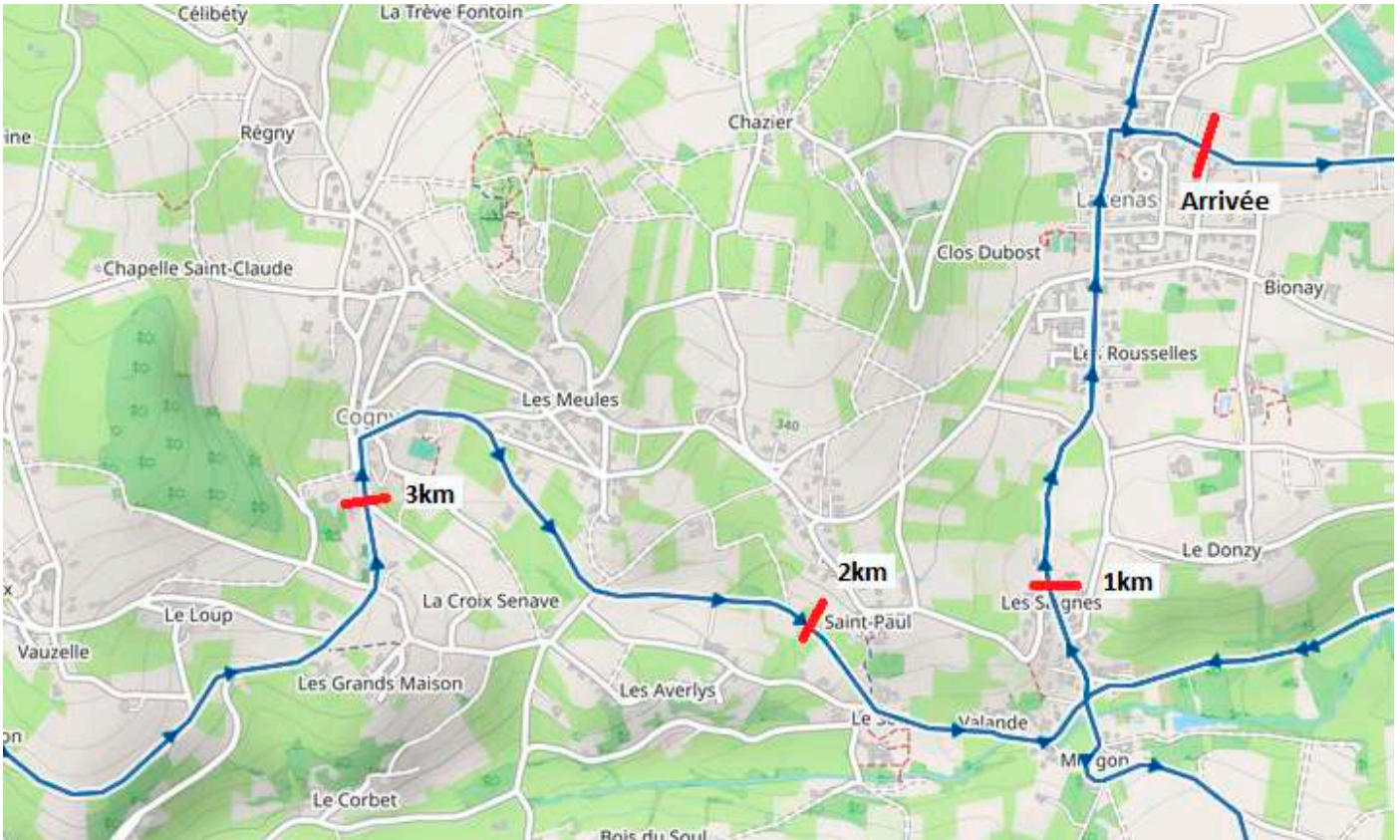
Postes	Kilomètres		Route	Itinéraire	Horaires				
	Parcours	Restants			Moyenne course km/h				
					42	40	38		
			RD56						
41	101,1	33,9	RD56-RD9	GPM 3	16:08	16:13	16:22		
			RD9	Route de la Montagne					
42			RD9-RD56	La montagne 					
			RD56						
43	103,6	31,4	RD56-RD604	MARDORE	16:01	16:08	16:16		
			RD56						
			RD56-RD652	Les suchets					
			RD56	MARDORE - Le Tonnelier					
			RD56-RD8E	Route de Mardore					
			RD8E						
			RD8E-RD308	Giratoire Pont Gauthier  					
			RD308	Le Ronzy					
	111,2	23,8	RD308-RD504	THIZY LES BOURG Giratoire Rue Jean Monnet 	16:11	16:19	16:28		
			"	Rue Jean Monnet					
	111,4		RD9	2 ^{ème} passage sur la ligne SPRINT					
			"	Rue Alexandre Cherpin					
			"	Rue Veuve Crozet					
			"	Rue Perrin Frere					
			"	Place du Commerce					
			RD9-RD94	Route de la Carrière					
	115,6	19,4	RD94	MARNAND	16:18	16:26	16:35		
			RD94-RD56	Carrefour la vilette					
	120,0	15,0	RD56-RD56E	LA CHAPELLE DE MARDORE	16:24	16:33	16:42		
			RD56						
			RD56-RD9						
			RD9	Route de la Montagne					
			RD9-RD56	La montagne					
			RD56						
	123,6	11,4	RD56-RD604	MARDORE	16:29	16:38	16:48		
			RD56						
			RD56-RD652	Les suchets					
			RD56	MARDORE - Entrée circuit - Le Tonnelier					
			RD56-RD8E	Route de Mardore					
			RD8E						
			RD8E-RD308	Giratoire Pont Gauthier					
			RD308	Le Ronzy					
			RD308-RD504	THIZY LES BOURG Giratoire Rue Jean Monnet					
			"	Rue Jean Monnet					
	130,8	4,2	RD9	Arrivée	16:39	16:49	16:59		

2^{ÈME} ÉTAPE : 167.4 KMS
DENICÉ > LACENAS

Tracé GPX 2
openrunner



2^{ÈME} ÉTAPE : 3 DERNIERS KMS





















ORGANISATEUR | Tour du Beaujolais Organisation
 DATE | **14/06/2025**
 HEURE DE DEPART | **12h00**
 LIEU DE DEPART | **DENICE**
 LIEU D'ARRVÉE | **LACENAS**

Postes	Kilomètres		Route	Itinéraire	Horaires				
	Parcours	Restants			Moyenne course km/h				
					42	40	38		
			RD76	Mairie Denicé (Grande rue)	Départ fictif		200m		
	0,0	167,4	RD504	DENICE Route de Rivolet	Départ réel	12:00	12:00	12:00	
44			RD504-RD84E	Route des Bruyères					
45			RD504	Chemin de la Rippe	↷				
46			RD84	Chemin de la Rippe	↷				
			RD84	Route du Morgon					
47			RD84-RD76		↷				
	8,0		RD76	LACENAS		12:11	12:12	12:12	
48			RD84E-RD76	Giratoire	↻				
49	8,2	159,2	RD76-RD84E	Grande Rue - Rue des Compagnons	↷	12:11	12:12	12:12	
			RD76						
50			RD76-RD504	Route de Rivolet					
			RD76	DENICE					
51			RD76-RD76E						
52			RD76	Grande Rue - Route de Mallevall	↷				
				Route de Mallevall					
53			RD44	Route de Montmelas	↷				
			RD44						
54			RD44-RD19	Route de Montmelas -Route de Theizé	↷				
			RD19						
55	14,4		RD19-RD35	Saint Julien - Giratoire	↻	12:20	12:21	12:22	
	15,4	152,0	RD19	Blacé		12:22	12:23	12:24	
56			RD19-RD19A	Giratoire	↻				
			RD19	Route de la Croix Pelage					
57			RD19-RD20-RD35	La Croix Pelage	↷				
			RD35						
	17,0	150,4	RD35	Salle Arbuissonnas		12:24	12:25	12:26	
58			RD35-RD49E	Vaux en Beaujolais	↷				
	23,6	143,8	RD49E	Vaux en Beaujolais		12:33	12:35	12:37	
			RD49E-RD49	Vaux en Beaujolais					
			RD49						
59			RD49-RD133	Vaux en Beaujolais					
			RD133						
	25,2	142,2		Le Perréon		12:36	12:37	12:39	
60			RD133-RD88	Le Perréon	↷				
61			RD88-RD133	Bd Crozet Mansard-Bd Tachon Paquet	↷				
			RD133						
62			RD133-RD646	Laprat	↷				

Postes	Kilomètres		Route	Itinéraire	Horaires				
	Parcourus	Restants			Moyenne course km/h				
					42	40	38		
			RD133						
63			RD133-RD62	Les Quatre Croix					
	29,6	137,8	RD62	Saint Etienne des Oullières		12:42	12:44	12:46	
64			RD62-RD19	Rue de l'Eglise					
65			RD19-RD43	Carrefour Centre					
			RD19						
66			RD19-RD163						
			RD19						
67			RD19-RD133						
68			RD19	Route de Theizé - Le Nicolas					
			RD19						
69			RD19-RD68	Route de Theizé					
				Route de Theizé					
70			RD19-RD339-RD62	Route de Theizé-Route de Charentay					
			RD19						
71	39,0	128,4	RD19-RD37-RD18	Belleville en Beaujolais Giratoire		12:55	12:58	13:01	
			RD18	Route de Villié Morgon					
72	40,0	127,4	RD18-RD337	Giratoire		12:57	13:00	13:03	
			RD18						
73	41,8	125,6	RD18-RD69	Route de Pizay		12:59	13:02	13:06	
			RD69						
74			RD69-RD119E1	Route de Chassagne					
			RD119E1						
	46,0	121,4	RD119E1	Corcelles en Beaujolais SPRINT		13:05	13:09	13:12	
75			RD119						
			RD119	Rue de la Mairie					
76	47,0	120,4	RD119-RD9	Carrefour Le Vieux Bourg		13:07	13:10	13:14	
			RD119						
77	48,5	118,9	RD119-RD86-RD119E2	LANCIE - Giratoire		13:09	13:12	13:16	
			RD119E2						
78			RD119E2	Rue des Bruyères					
79			RD32	Rue des Bruyères - Route de Fleurie					
			RD32						
80	52,0	115,4	RD32	FLEURIE - Le Vivier		13:14	13:18	13:22	
81			RD68E1	Les Thorins					
82			RD68E1-RD68						
	55,0	112,4	RD68	Chénas (Challenge André KUHNEL)		13:18	13:22	13:26	
83			RD68	Rue des Fontaines					
			RD68	Route des Michauds-Route des Bruyères					
84			RD68	Route de la Croix Nerva					
			RD68						
85	59,0	108,4	RD68-RD17-RD26	Giratoire		13:24	13:28	13:33	

Postes	Kilomètres		Route	Itinéraire	Horaires			
	Parcours	Restants			Moyenne course km/h			
					42	40	38	
			RD26	Le Fief				
86			RD26-RD68E2					
			RD26					
87			RD26-RD32					
			RD26					
88			RD26-RD86E1					
			RD26					
89	66,4	101,0	RD26-RD86	Col de Durbize GPM (Challenge BULLIAT)	↑	13:34	13:39	13:44
			RD26					
90			RD26-RD18	Col du Truges	↵			
			RD26					
	69,5	97,9	RD26	Saint Joseph		13:39	13:44	13:49
91			RD26-RD37	Beaujeu	↵			
92			RD37-RD78	Beaujeu				
			RD37					
93	76,0	91,4	RD37-RD337	Giratoire	⦿ ↵	13:48	13:54	14:00
			RD337					
94			RD337-RD9					
			RD337					
95			RD337-RD9	Route de Saint Vincent				
96	81,0	86,4	RD337-RD43	Giratoire Pont des Sansons	⦿ ↵	13:55	14:01	14:07
			RD43	Route de Beaujeu				
			RD43-RD43E	Carrefour Mont Brouilly				
97			RD43	Route de Beaujeu				
98	85,0	82,4	RD43-RD68E-RD62	Odenas - Giratoire	⦿ ↵	14:01	14:07	14:14
99	85,6	81,8	RD43-RD62	Odenas - Giratoire	⦿ ↵	14:02	14:08	14:15
			RD62	Route de la Chaize				
100	87,4	80,0	RD62-RD646	Saint Etienne la Varenne	↵	14:04	14:11	14:18
			RD646					
101			RD133					
102	90,8	76,6	RD133-RD88	Le Perréon	↵	14:09	14:16	14:23
103	95,6	71,8	RD88-RD88E	Pierre Plate	↵	14:16	14:23	14:30
104	98,2	69,2	RD88R-RD44	Col de la Croix Montmain GPM	↵	14:20	14:27	14:35
			RD44					
105			RD44-RD49					
			RD44					
106	103,0	64,4	RD44-RD504	Le Parasoir	↵	14:27	14:34	14:42
107			RD504-RD20	Le Cruizon	↵			
108			RD20-RD49E					
			RD20					
109			RD20-RD44	Les Grands fossés - Route de Saint Sorlin	↵			
			RD44					

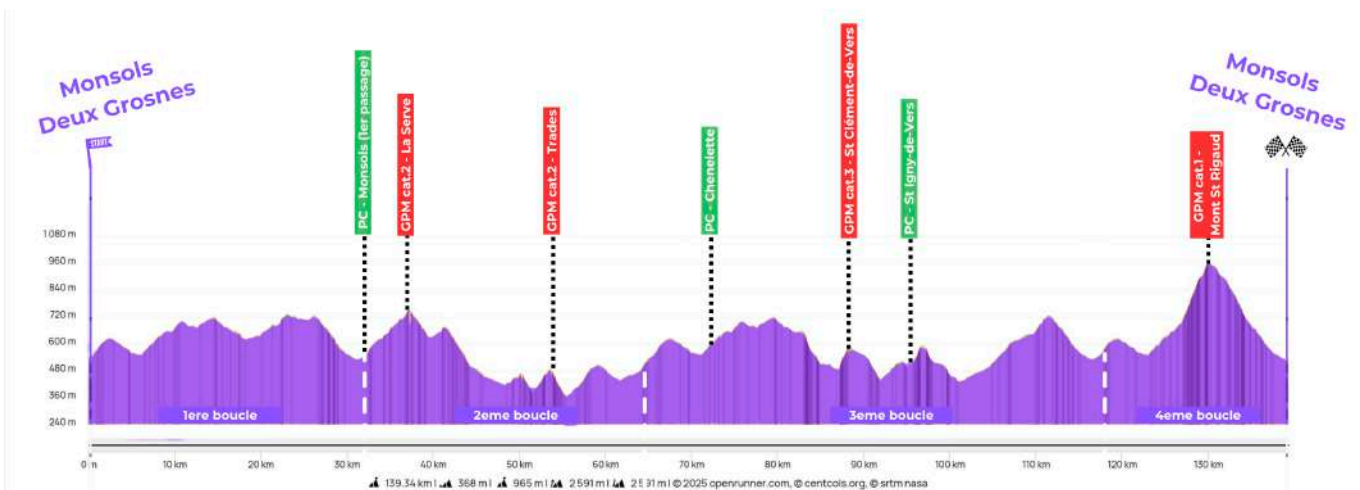
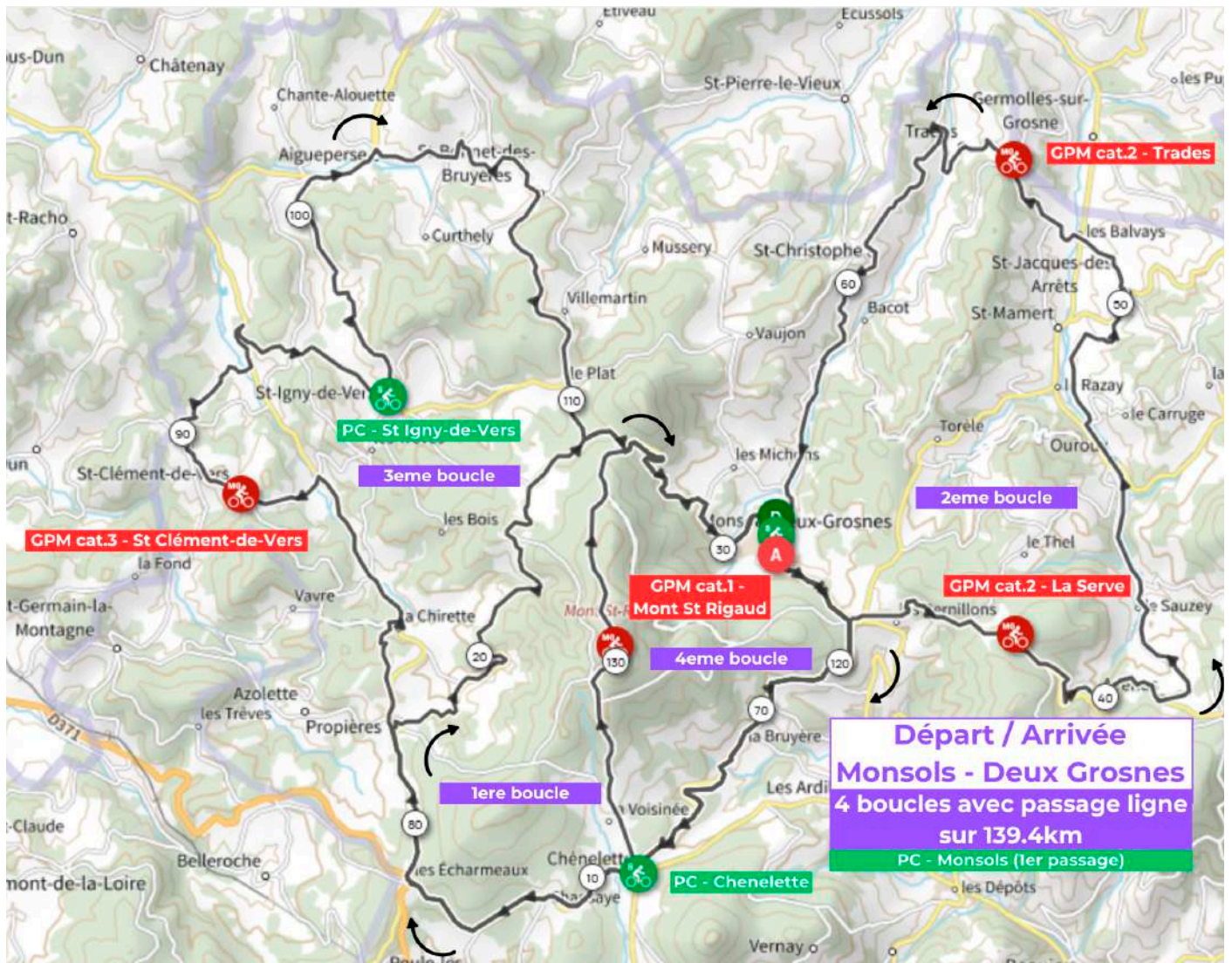
Postes	Kilomètres		Route	Itinéraire	Horaires		
	Parcours	Restants			Moyenne course km/h		
					42	40	38
110	109,0	58,4	RD634-RD44		14:35	14:43	14:52
111	110,0	57,4	RD44-RD649	Montmelas	14:37	14:45	14:53
112			RD649-RD504	Rivolet			
	112,0	55,4	RD504	Rivolet	14:40	14:48	14:56
113			RD504	Sortie Rivolet - Le Nizerand			
				Le Nizerand			
114			RD19	Route de la fouillouse			
			RD19	Route de Theizé			
115	115,0	52,4	RD19-RD44	Route de Theizé-Route de Montmelas	14:44	14:52	15:01
			RD44	Route de Montmelas			
116			RD44	Route de Montmelas-Route de Malleval			
117			RD76	Route de Malleval			
118	117,0	50,4	RD76-RD76E	Denicé	14:47	14:55	15:04
			RD76	Denicé - Grande Rue SPRINT			
119			RD76-RD504	Route de Rivolet			
120	118,0	49,4	RD76-RD84E	LACENAS 1er passage - Entrée Circuit	14:48	14:57	15:06
			RD84E	Lacenas			
121			RD84E-RD504	Rue de Montaunzan-Route des Bruyères			
122			RD504	Chemin de la Rippe			
123			RD84	Chemin de la Rippe			
124			RD84-RD76	Valande			
			RD76				
125	125,6	41,8	RD76-RD31	Giratoire	14:59	15:08	15:18
			RD31	Route de la Maladière			
126			RD31-RD19	La Maladière			
127			RD19-RD116	Route de la Maladière			
			RD19				
128			RD116-RD19				
			RD19				
129	130,1	37,3	RD19-RD116	Chapelle Saint Roch	15:05	15:15	15:25
	131,6		RD116	GPM	15:08	15:17	15:27
130	132,6	34,8	RD116-RD120-RD31	Le Saule d'Oingt	15:09	15:18	15:29
			RD31				
131	135,4	32,0	RD31-RD19	La Maladière	15:13	15:23	15:33
132			RD19	Route de Cogy-Route du Bois du Chêne			
			RD19				
133	139,6	27,8	RD19-RD84	COGNY	15:19	15:29	15:40
			RD84	Route des Pierres Dorées			
134			RD84-RD76	Valande			
			RD76	LACENAS			
135			RD76-RD84E	Giratoire			
			RD76				

Postes	Kilomètres		Route	Itinéraire	Horaires		
	Parcours	Restants			Moyenne course km/h		
					42	40	38
	142,8	24,6	RD76-RD84E	LACENAS 2 ^{ème} passage SPRINT 	15:24	15:34	15:45
			RD84E	Lacenas			
	145,2	22,2	RD84E-RD504	Rue de Montauzan-Route des Bruyères 	15:27	15:37	15:49
	145,5	21,9	RD504	Chemin de la Rippe 	15:27	15:38	15:49
	146,5	20,9	RD84	Chemin de la Rippe 	15:29	15:39	15:51
			RD84-RD76	Valande 			
			RD76				
	150,2	17,2	RD76-RD31	Giratoire 	15:34	15:45	15:57
			RD31	Route de la Maladière 			
			RD31-RD19	La Maladière 			
			RD19	Route de Saint Roch 			
	154,8	12,6	RD19-RD116	Chapelle Saint Roch 	15:41	15:52	16:04
			RD116				
	157,2	10,2	RD116-RD120-RD31	Le Saule d'Oingt 	15:44	15:55	16:08
			RD31				
	160,0	7,4	RD31-RD19	La Maladière 	15:48	16:00	16:12
			RD19	Route de Cogny-Route du Bois du Chêne 			
			RD19				
	164,2	3,2	RD19-RD84	COGNYS 	15:54	16:06	16:19
			RD84	Route des Pierres Dorées 			
			RD84-RD76	Valande 			
			RD76	LACENAS 			
			RD76-RD84E	Giratoire 			
			RD76				
	167,4	0,0	RD76-RD84E	Grande Rue-Rue des Compagnons ARRIVEE	15:59	16:11	16:24

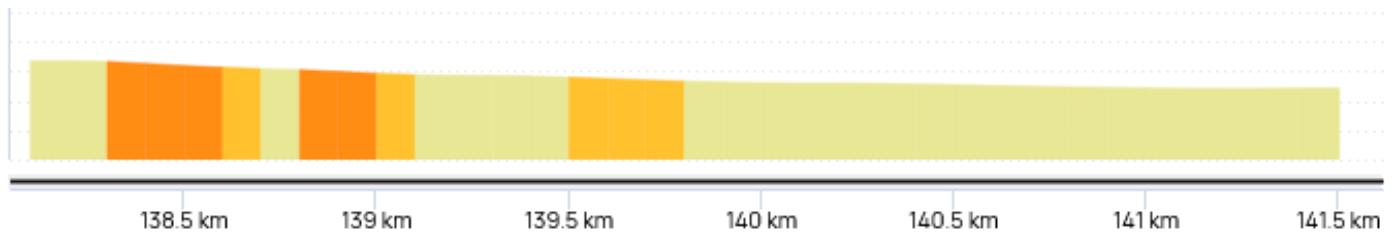
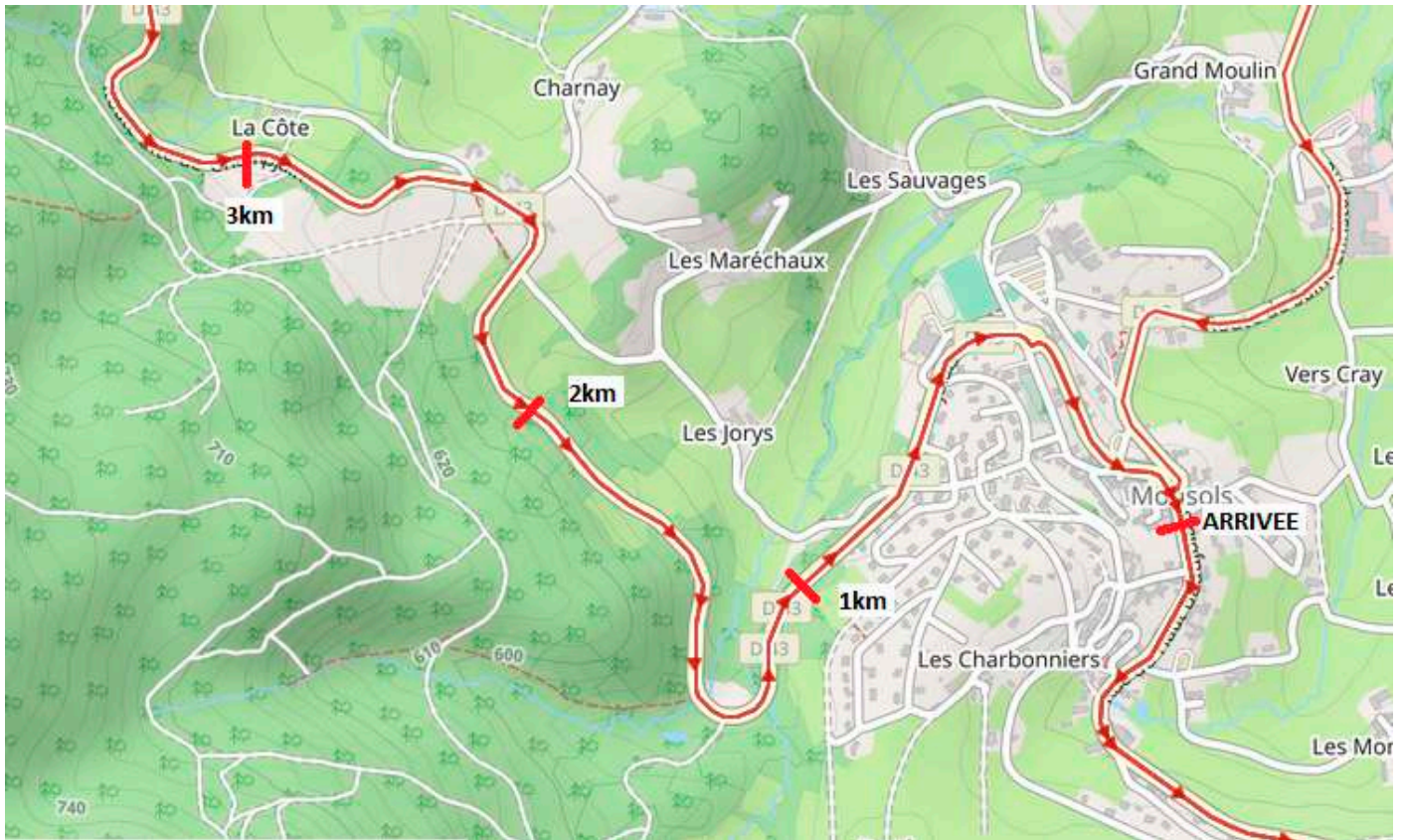
3^{ÈME} ÉTAPE : 138.4 KMS

MONSOLS DEUX GROSNES > MONSOLS DEUX GROSNES

Tracé GPX 3
openrunner



3^{ÈME} ÉTAPE : 3 DERNIERS KMS



ORGANISATEUR | Tour du Beaujolais Organisation
 DATE | **13/06/2025**
 HEURE DE DEPART | **12h00**
 LIEU DE DEPART | **MONSOLS DEUX-GROSNES**

Postes	Kilomètres		Route	Itinéraire	Horaires			
	Parcours	Restants			Moyenne course km/h			
					42	40	38	
			D43	Monsols Rue du haut Beaujolais	Départ fictif			
					2km300			
	0,0	138,4	D43	Monsols - Col de Crie	Départ réel	12:00	12:00	12:00
136			D43-D23	Rond point				
137	6,9	131,5	D23-D337	Chénelette		12:09	12:10	12:10
			D337					
138			D337-D110	Poule-les-Echarmeaux				
139	12,1	126,3	D337-D385-D10E	Col des Echarmeaux - Rond point		12:17	12:18	12:19
140			D385-D10					
141	14,9	123,5	D10-D52	Propières		12:21	12:22	12:23
142	21,9	116,5	D52	Ajoux		12:31	12:32	12:34
143			D52-D43					
	24,5	113,9	D43	Col de Champ Juin		12:35	12:36	12:38
144				Giratoire entrée Monsol 1er passage		12:41	12:43	12:46
145	29,6	108,8	D43-D22	Monsols 1er passage Sprint		12:42	12:44	12:46
146	31,7	106,7	D43-D23	Col de Crie Rond Point		12:45	12:47	12:50
			D23					
147			D23-D32					
148	35,2		D32-D18E	La Serve GPM		12:50	12:52	12:55
149	39,5	98,9	D18E-D18	Avenas		12:56	12:59	13:02
150	44,3	94,1	D18-D32-D32E	Ouroux		13:03	13:06	13:09
			D18-D32					
			D18					
151			D18-D23	Le Razay				
			D18	Saint Mamert				
152	49,5	88,9	D18-D23	Saint Mamert		13:10	13:14	13:18
	48,7	89,7	D23	Saint Jacques des Arrêts		13:09	13:13	13:16
153			D23	Le Bourg - Chemin du paradis				
154			D18-D22E					
	49,7	88,7	D22E	La Croix de l'Orme		13:11	13:14	13:18
	52,1	86,3	D22E	Trades GPM		13:14	13:18	13:22
155	54,7	83,7	D22E-D22			13:18	13:22	13:26
156	57,7	80,7	D22-D52	Saint Christophe		13:22	13:26	13:31
			D22					
157			D22	Route de Bacot				

Postes	Kilomètres		Route	Itinéraire	Horaires		
	Parcourus	Restants			Moyenne course km/h		
					42	40	38
158	63,7	74,7	D22-D43	Monsols 2ème passage	13:31	13:35	13:40
159	65,9	72,5	D43-D23	Col de Crie Rond Point	13:34	13:38	13:44
			D23				
160	72,9	65,5	D23-D337	Chénelette	13:55	14:01	14:07
			D337-D110	Poule-les-Echarmeaux			
161	77,7	60,7	D337-D385-D10E	Col des Echarmeaux - Rond point	13:51	13:56	14:02
162			D385-D10				
163	80,9	57,5	D10-D52	Propières	13:55	14:01	14:07
			D10	Route de la Clayette			
164	86,1	52,3	D10-D66E	Les Grandes Terres	14:03	14:09	14:15
165	87,5	50,9	D66E	Saint Clément de Vers	14:05	14:11	14:18
	88,0	50,4	D66E	Entrée Département Saône et Loire	14:05	14:12	14:18
166	88,7	49,7	D66E-D16-D66	Col de Cépée	14:06	14:13	14:20
	88,8	49,6	D66E-D16-D66	Sortie Département Saône et Loire Entrée Département Rhône	14:06	14:13	14:20
			D66	Route de Sauzay			
167			D66-D10				
			D10	Route des Echarmeaux			
168	89,7	48,7	D10-D43	Route de la Clayette	14:08	14:14	14:21
			D43				
			D43-D66	Les Barres			
			D43	Route de la Clayette			
169	95,2	43,2	D43	Saint Igny de Vers - Mont de Ververin Sprint	14:16	14:22	14:30
				Chemin des Corbiers			
				Chemin des Gays			
170				Les Bourdeneaux			
171	100,9	37,5	D66-D987	Les Charmes	14:24	14:31	14:39
			D987	Aigueperse			
172	101,9	36,5	D987-D5	Aigueperse	14:25	14:32	14:40
			D5				
173			D5-D5E	Les Granges			
			D5	Saint Bonnet			
174	105,0	33,4	D5-D66	Saint Bonnet des Bruyères	14:30	14:37	14:45
			D5	Route de l'Ancienne Gare			
175	109,0	29,4	D5-D52-D43	Le Plat	14:35	14:43	14:52
			D43	Route de Champ Juin			
176			D43-D52				
177				Giratoire entrée Monsol 2ème passage			
178	116,0	22,4	D43-D22	Monsols 3ème passage	14:45	14:54	15:03
179	118,3	20,1	D43-D23	Col de Crie Rond Point	14:49	14:57	15:06
			D23				

Postes	Kilomètres		Route	Itinéraire	Horaires			
	Parcourus	Restants			Moyenne course km/h			
					42	40	38	
180	125,1	13,3	D337-D23	Chénelette	↷	14:58	15:07	15:17
181			D337-D622	Chénelette	↷			
			D622					
				Route de Saint Rigaud	↷			
182	128,5			Col du Patoux	↷			
	129,2	9,2		La Croix d'Amanzé		15:04	15:13	15:24
183			D622-D43		↷			
			D43					
184				Giratoire entrée Monsols 3ème passage	↻			
	138,4	0,0		Monsols - Arrivée	ARRIVEE	15:17	15:27	15:38

palmarès



2024 : Joris CHAUSSINAND - Bourg en Bresse Ain Cyclisme

2023 : Clément CARISEY - Charvieu Chavagneux

2022 : Tao QUEMERE - Vélo Club Villefranche Beaujolais

2021 : Simon COMBES - AC Bisontine

2020 : NON ORGANISE

2019 : Louis LOUVET - CR4C Roanne

2018 : Geoffrey BOUCHARD - CR4C Roanne

2017 : Florent CASTELLARNAU - AVC Aix-en-Provence

2016 : Kevin GENIETS - Chambéry CF

2015 : Zydrunas SAVICKAS - Bourg Ain Cyclisme

2014 : Simon ZAHNER - EKZ Racing Team (Suisse)

2013 : Blaise SONNERY - Vélo Club Caladois

2012 : Pierre MONCORGE - Team Vulco Vaulx-en-Velin

2011 : Blaise SONNERY - Vélo Club Caladois

2010 : Frédéric FINOT - Creusot Cyclisme

2009 : Sébastien IVARS - Charvieu-Chavagneux IC

2008 : Nicolas RACODON - Vélo Club Caladois

2007 : Olivier LEROUX - Grenoble Métropole 38

2006 : Stéphane LIOGIER - EC St Etienne Loire

2005 : Mickaël BERARD - VC Ambertois

2004 : Franck BRUCCI - Creusot Cyclisme

2003 : Mathieu SAPIN - Cours la Ville Cyclisme

2002 : Bruno CHANGEAT - EC St Etienne Loire

2001 : Laurent MARCON - VC Lyon Vaulx-en-Velin

2000 : Laurent MARCON - ASPTT St Etienne

1998 - 1999 : NON ORGANISE

1997 : Frédéric PERILLAT - SO Charvieu-Chavagneux

1996 : James GANDIN - EC St Etienne Loire

1995 : Frédéric CHEVRETON - EO Tarare

1994 : Janeck TOMBAK - AC Bisontine

1993 : Frédéric BESSY - VC Lyon Vaulx-en-Velin

1992 : Olivier PONZO - VC Lyon Vaulx-en-Velin

1991 : Philippe COLOVRET - Vélo Club Caladois

1990 : Bernard DECOTTE - VC Le Theil



Les maillots 2025



CLASSEMENT GÉNÉRAL



CLASSEMENT DES SPRINTS



CLASSEMENT DU MEILLEUR GRIMPEUR



CLASSEMENT DU MEILLEUR JEUNE



CLASSEMENT DU MEILLEUR OPEN



CLASSEMENT DU COMBINÉ



CLASSEMENT DU PLUS COMBATIF