

Ronde de l'Isard

Course UCI Espoirs U23 | Ariège - Région Occitanie



**Ronde
de L'Isard**

47^{ème} édition

Mercredi 21 mai 2025



Dimanche 25 mai 2025

Mercredi 21 mai

Jeudi 22 mai

Vendredi 23 mai

Samedi 24 mai

Dimanche 25 mai

Saint-Mont > Bagnères-de-Bigorre

Luz-Saint-Sauveur > Cauterets

Aspet > Salies-du-Salat

Espéraza > Pla de Soulcem

Saubens > Saint-Girons



Crédit  Mutuel



www.ronde-isard.fr

Messieurs les Officiels

Messieurs les Coureurs et Directeurs Sportifs,

Messieurs les Suiveurs,

Le Comité d'Organisation de la RONDE DE L'ISARD vous souhaite la Bienvenue en Ariège pour sa 47^{ème} édition.

En respectant les indications données et le Code de la Route, vous faciliterez la tâche de l'organisation et vous permettrez ainsi que l'épreuve se déroule avec le maximum de régularité et de sécurité.

Votre précieux concours contribuera à assurer, dans une très large part, le succès de cette

47^{ème} ÉDITION.

D'avance, nous vous en remercions et vous souhaitons à tous **BONNE COURSE**.

La permanence pour l'accueil des officiels, des équipes ainsi que le **retrait des dossards se fera le mardi 20 mai 2025 à Hôtel Eco Logis Espace Bellevue Pyrénées, 48 rue du 8 mai, 65600 Séméac, de 15h30 à 17h00.**

Réunion des directeurs sportifs à 17h30 le mardi 20 mai 2025 à Hôtel Eco Logis Espace Bellevue Pyrénées, 48 rue du 8 mai, 65600 Séméac.

Tous les renseignements vous seront communiqués lors de cette permanence.

L'organisation de la 47^{ème} Ronde de l'Isard ne reconnaîtra aucune dépense ni dégradation que les équipes auraient pu contracter lors de leur séjour.

Site Internet

www.ronde-isard.fr

Permanences aux arrivées

◆ À Bagnères-de-Bigorre	Podium arrivée
◆ À Cauterets	Podium arrivée
◆ À Salies-du-Salat	Podium arrivée
◆ À Pla de Soulcem	Podium arrivée
◆ À Saint-Girons	Podium arrivée

Permanence : **Claudine MILHAU** 06 48 31 07 47

Responsables sur l'épreuve

<u>Directeur de Course</u> :	Alain PROMÉ	06 77 66 29 56
<u>Président de La Ronde</u> :	Guy SANS	06 19 69 35 31
<u>Secrétaire Générale</u> :	Claudine MILHAU	06 48 31 07 47
<u>Référent Sécurité Course</u> :	Julien GONZALEZ	06 86 94 66 10



Officiels U.C.I. et F.F.C.



Président du Jury des Commissaires :

Luc GEYSEN

Commissaires et évaluateurs UCI :

Séverine JAMAIN

Olivier ROUSSEAU

Commissaires moto :

Mauricette PASCAL

Bénédicte DUFOUR

Juge à l'arrivée :

Bastien LAMUDE

Chronométrateur :

Eric GAUVIN

Délégué technique UCI :

Alain KOSZYCZARZ

Ardoisier :

Arthur TROY

Régulateur :

David CHAUVIN

Assistance Dépannage, Radio :

Bretagne Service Course / Comité Régional d'Occitanie de Cyclisme

Photo finish :

SYSTEMES ET TECHNIQUES DU SPORT (STS)

Moto Information :

Julien ALMANSA

Sécurité :

Groupement de Gendarmerie de l'Ariège :

Major VIAELLE

32 Motards signaleurs :

Julien GONZALES

1 Voiture Ouvreuse :

Pierre BUREL

1 Voiture balai

Yves MILHAU

Speaker Podium Protocolaire :

Nicolas LOTH

Speaker Radio Tour :

Sven CALUS

Informatique :

SYSTEMES ET TECHNIQUES DU SPORT (STS)

Organisation :

Une équipe composée entièrement de bénévoles

Médecin de la Ronde :

Dr HASSAN Essam

Dr COUZINET Olivier

Dr NÈGRE Florent



Infirmiers Diplômé d'État :

GARRAUD Anne-Marie

FOURNIER Marie-Hélène

GONZALES Laura

SUDRES Sylvain

MONTARIOL Franc

Ambulances :

2 ambulances/jour :

Ambulances Ensales (05 61 64 17 47)

Ambulances Sannac (05 61 68 00 44)

Hôpitaux :

<u>Hôpital</u>	<u>Téléphone</u>	<u>Étapes</u>
Centre Hospitalier de Bigorre, 65000 Tarbes	05 62 51 51 51	1 2 3 4 5
Centre Hospitalier de Lourdes, 65107 Lourdes	05 62 42 42 42	1 2 3 4 5
Centre Hospitalier Comminges Pyrénées, 31800 Saint Gaudens	05 62 00 40 00	1 2 3 4 5
Centre Hospitalier Val d'Ariège, 09000 Saint-Jean-de-Verges	05 61 03 30 30	1 2 3 4
Centre Hospitalier Val d'Ariège, 09300 Lavelanet	05 61 65 78 78	1 2 3 4
Centre Hospitalier Ariège Couserans, 09200 Saint-Girons	05 61 96 20 20	1 2 3 4 5
Centre Hospitalier Universitaire Rangueil, 31400 Toulouse	05 61 32 25 33	1, 2, 3, 4, 5
Centre Hospitalier Universitaire Purpan, 31300 Toulouse	05 61 77 22 33	1, 2, 3, 4, 5

Coureurs, Directeurs Sportifs, Officiels, Suiveurs

Les pouvoirs publics rappellent :

LES COURSES SONT DES CONVOIS EXCEPTIONNELS

Selon les dispositions en vigueur en France, doivent rouler avec **leurs feux de croisement allumés, tous les véhicules qui suivent une course**. Ainsi, les courses cyclistes sont assimilées aux Convois Exceptionnels. Ces dispositions sont la conséquence de démarches effectuées par la F.F.C. sur proposition des professionnels, auprès de la DDCSPP, et du Ministère de l'Intérieur. Elles permettront d'éviter bien des accidents. Elles ont un caractère impératif et nos accompagnateurs seront bien inspirés d'y veiller. Nous les remercions par avance.

Avant la course

Les participants, suiveurs doivent bien prendre connaissance du carnet de route et appliquer les consignes de l'organisateur et des commissaires. Les directeurs sportifs devront impérativement dire à leurs coureurs de laisser passer les motos de sécurité pendant la course.

Pendant la course

L'épreuve a priorité de passage temporaire. Les coureurs « lâchés » et ne faisant plus partis du peloton devront respecter la code de la route pour terminer l'étape.

Échelon course

Le côté droit de la route sera réservé aux voitures des Directeurs Sportifs qui se placeront, dans l'ordre de la position de leur équipe au classement général.

Il est demandé aux **MOTOCYCLISTES** de ne pas se tenir près des coureurs.

En aucun cas, il ne devront encadrer les échappées ou rouler à leur hauteur. Il ne resteront près d'eux que le temps nécessaire à l'accomplissement de leur mission.

UN PEU DE DISCIPLINE EN COURSE = BEAUCOUP DE SECURITE



*Flamme jaune
sur la route*

Danger

DECLARATION D'ACCIDENT

Tous les accidents, quels qu'ils soient, doivent être obligatoirement signalés à Monsieur SANS Guy, président, ou à Monsieur GONZALES Julien référant sécurité sur la course, qui constateront les faits. Il conviendra de relever le lieu, l'heure, les causes exactes, les noms des témoins.

Pour tous véhicules automobiles ou motos, accidentés et non assurés par l'organisation, le pilote devra faire une déclaration à sa compagnie d'assurance.

En cas d'accident grave, générant des dégâts corporels, aviser immédiatement les personnes citées ci-dessus.

Chacun d'entre nous est prié de respecter le code de la route et les consignes de sécurité.

1^{ERE} ÉTAPE — MERCREDI 21 MAI 2025 — SAINT-MONT > BAGNERES-DE-BIGORRE 1

PLAN ROUTIER DE L'ÉTAPE	1
PROFIL DE L'ÉTAPE	2
PROFILS GPMs	2
PARCOURS FICTIF	3
DETAILS PARCOURS	4
PLAN DEPART : SAINT-MONT	6
PLAN DES 5 DERNIERS KILOMETRES	7
PLAN ARRIVEE : BAGNERES-DE-BIGORRE	8

2^{EME} ÉTAPE (2A) — JEUDI 22 MAI 2025 — LUZ-SAINT-SAUVEUR > CAUTERETS 9

PLAN ROUTIER DE L'ÉTAPE (2A)	9
PROFIL DE L'ÉTAPE (2A)	10
PROFILS GPMs (2A)	10
PARCOURS FICTIF	11
DETAILS PARCOURS (2A)	12
PLAN DEPART : LUZ-SAINT-SAUVEUR	13
PLAN DES 5 DERNIERS KILOMETRES	14
PLAN ARRIVEE : CAUTERETS	15

2^{EME} ÉTAPE (2B) — JEUDI 22 MAI 2025 — LUZ-SAINT-SAUVEUR > CAUTERETS 16

PLAN ROUTIER DE L'ÉTAPE (2B)	16
PROFIL DE L'ÉTAPE (2B)	17
PROFILS GPMs (2B)	17
DETAILS PARCOURS (2B)	18

3^{EME} ÉTAPE — VENDREDI 23 MAI 2025 — ASPET > SALIES-DU-SALAT 19

PLAN ROUTIER DE L'ÉTAPE	19
PROFIL DE L'ÉTAPE	20
PROFILS GPMs	20
PARCOURS FICTIF	21
DETAILS PARCOURS	22
PLAN DEPART : ASPET	23
PLAN DES 5 DERNIERS KILOMETRES	24
PLAN ARRIVEE : SALIES-DU-SALAT	25

4^{EME} ÉTAPE — SAMEDI 24 MAI 2025 — ESPERAZA > PLA DE SOULCEM 26

PLAN ROUTIER DE L'ÉTAPE	26
-------------------------	----

PROFIL DE L'ÉTAPE	27
PROFILS GPMs	27
PARCOURS FICTIF	28
DETAILS PARCOURS	29
PLAN DEPART : ESPERAZA	30
PLAN DES 5 DERNIERS KILOMETRES	31
PLAN ARRIVEE : PLA DE SOULCEM	32

5^{EME} ÉTAPE — DIMANCHE 25 MAI 2025 — SAUBENS > SAINT-GIRONS 33

PLAN ROUTIER DE L'ÉTAPE	33
PROFIL DE L'ÉTAPE	34
PROFILS GPMs	34
PARCOURS FICTIF	35
DETAILS PARCOURS	36
PLAN DEPART : SAUBENS	37
PLAN DES 5 DERNIERS KILOMETRES	38
PLAN ARRIVEE : SAINT-GIRONS	39

PASSAGES A NIVEAU 40

BONIFICATIONS ET CLASSEMENTS ANNEXES 41

PRIX 42

CLASSEMENT GENERAL	42
ARRIVEES ETAPES	42
TOTAL DES PRIX	42

REGLEMENT 43

ARTICLE 1. ORGANISATION	43
ARTICLE 2. TYPE D'ÉPREUVE	43
ARTICLE 3. PARTICIPATION	43
ARTICLE 4. PERMANENCE	43
ARTICLE 5. RADIO-TOUR	43
ARTICLE 6. ASSISTANCE TECHNIQUE NEUTRE	44
ARTICLE 7. INCIDENTS DE COURSE DANS LES TROIS DERNIERS KILOMETRES	44
ARTICLE 8. RAVITAILLEMENT ET ZONE DE COLLECTE DES DECHETS	44
ARTICLE 9. DELAIS D'ARRIVEE	44
ARTICLE 10. CLASSEMENTS - BONIFICATIONS - REPORTS	45
ARTICLE 11. PRIX	47
ARTICLE 12. ANTIDOPAGE	47
ARTICLE 13. DEVELOPPEMENT DURABLE	47
ARTICLE 14. PROTOCOLE	48
ARTICLE 15. PENALITES	48

1^{ère} ÉTAPE — mercredi 21 mai 2025 — Saint-Mont > Bagnères-de-Bigorre

Plan routier de l'étape



Leaflet | © OpenStreetMap

Powered by La FlammeRouge

Profil de l'étape

SAINT-MONT

134 m

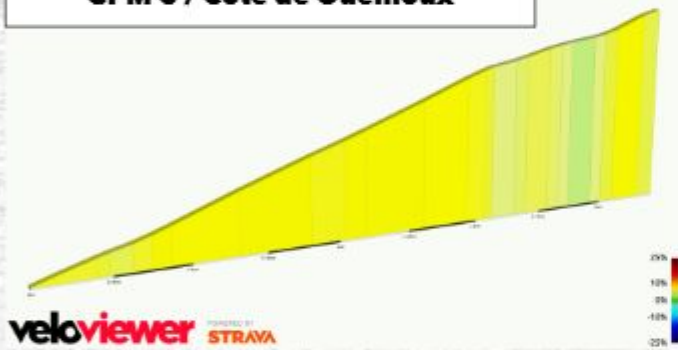


Powered by La FlammeRouge

Profils GPMs

GPM 3 / Côte de Ouelloux

2.2 km at 6.0%



GPM 3 / Haut de la Côte

1.5 km at 6.6%



GPM 2 / Col des Palomnières

5.7 km at 6.0%

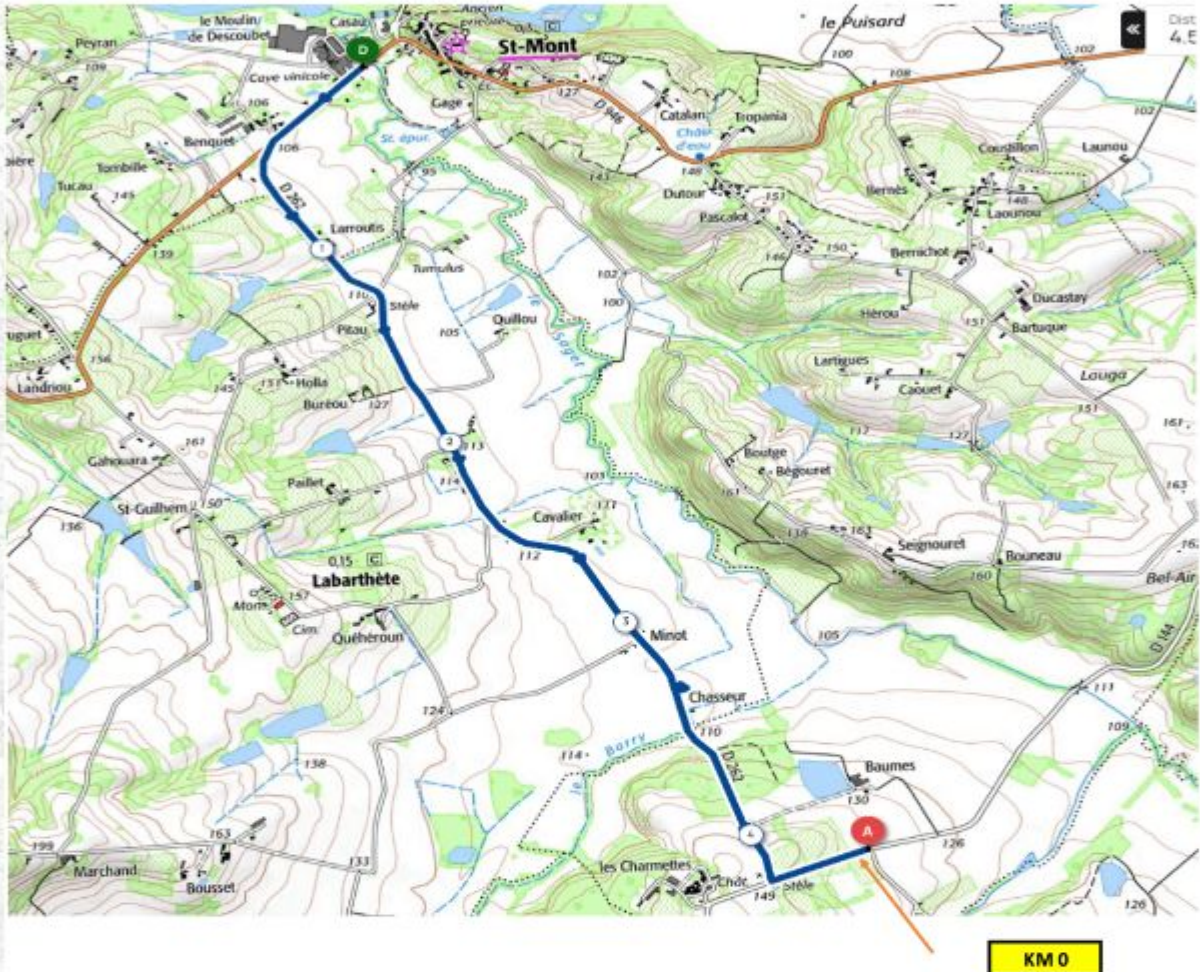


Parcours fictif

mercredi 21 mai 2025

FICTIF ETAPE 1

SAINT MONT _ BAGNERES de BIGORRE



Distance			FICTIF Itinéraire OPENRUNNER N° 20543313				
Partielle	Parcourue	A parcourir	Direction	Route	Détail	Ville / Lieu	Altitude
				Départ	Fictif : Saint-Mont (Cave viticole Saint-Mont)	Saint-Mont (Gers 32)	
			TD	D 946	Rue Bernard TUMAP		
	0,5 km		AG	D262	Croisement D949#D262 (dir. Viella)		
	2,3 km		TD	D262	Route de Viella	MOULLIE	
	3,9 km		TD	D262	Route de Viella	MINOT	
	4,2 km		AG	D144	Route de Riscle		
0,0 km	4,5 KM	149,2 km	TD	D144	Réel lancé à 4,50 sur D144 (croisement Base ULM)		134 m

ETAPE 1 Saint MONT - BAGNERES de BIGORRE

ITINERAIRE OPENRUNNER

N° 20543587

Détails parcours

SAINT-MONT (32) — BAGNÈRES-DE-BIGORRE (65)

Mercredi 21 Mai 2025

1^{er} étape

Étape en ligne de 149,19 Km

▶ Fléchage Orange ▶

Distance		Direction		Itinéraire		Heures de passage				
Partielle	Parcourue	A parcourir	Route	Départ	Détail	Altitude	40 Km/h	43 Km/h	46 Km/h	
					Fléchage Orange					
					Fléchage Orange					
0,0 Km	0,0 Km	149,2 Km	TD	D144	Rad longeé à 4,50 Km sur D144 (croisement Bass ULM)	134 m	12:45	12:45	12:45	
1,9 Km	1,9 Km	147,3 Km	AG	Route de Belair	Croisement D144#Route de Belair (dir. Saint-Mont)	155 m	12:47	12:47	12:47	
2,5 Km	4,4 Km	144,8 Km	AG	D946	Croisement Route de Belair#D946	148 m	12:51	12:51	12:50	
1,3 Km	5,8 Km	143,6 Km	AG	D946	Croisement D946#D262 (dir. Cave de Saint-Mont)	102 m	12:53	12:52	12:52	
9,2 Km	5,8 Km	143,4 Km	TD	D946	PC - Passage sur ligne de départ fictif (1er passage)	96 m	12:53	12:53	12:52	
0,5 Km	6,3 Km	142,9 Km	AG	D262	Croisement D946#D262 (dir. Vielva)	107 m	12:54	12:53	12:53	
3,7 Km	10,0 Km	139,2 Km	AG	D144	Croisement D262#D144 (dir. Riecle)	148 m	12:58	12:58	12:57	
2,3 Km	12,2 Km	137,0 Km	AG	Route de Belair	Croisement D144#Route de Belair (dir. Saint-Mont)	155 m	13:03	13:02	13:00	
2,5 Km	14,7 Km	134,5 Km	AG	D946	Croisement Route de Belair#D946	148 m	13:07	13:05	13:04	
1,3 Km	16,0 Km	133,2 Km	TD	D946	Croisement D946#D262 (dir. Cave de Saint-Mont)	102 m	13:09	13:07	13:06	
0,2 Km	16,2 Km	133,0 Km	AG	D946	Passage sur ligne de départ fictif (2ème passage)	96 m	13:09	13:07	13:06	
0,5 Km	16,7 Km	132,5 Km	AG	D262	Croisement D946#D262 (dir. Vielva)	107 m	13:10	13:08	13:06	
3,7 Km	20,3 Km	128,9 Km	AG	D144	Croisement D262#D144 (dir. Riecle)	148 m	13:15	13:13	13:11	
2,3 Km	22,6 Km	126,6 Km	TD	D144	Croisement Route de Belair#D144	155 m	13:18	13:16	13:14	
1,2 Km	23,8 Km	125,4 Km	AD	D164	Croisement D144#D164 (dir. Madiran)	110 m	13:20	13:18	13:16	
6,1 Km	29,9 Km	119,3 Km	TD	D348	D164 / Département Haute-Pyrénées (65) / D348	131 m	13:29	13:26	13:24	
6,1 Km	30,0 Km	119,2 Km	TD	D348	KM 30	134 m	13:30	13:26	13:24	
0,3 Km	30,3 Km	118,9 Km	AG	D448	Croisement D348#D448 (dir. St Lanne)	136 m	13:30	13:27	13:24	
6,9 Km	30,3 Km	118,9 Km	TD	D448	Début ravitaillement + zone collecte déchets	136 m	13:30	13:27	13:24	
1,2 Km	31,4 Km	117,8 Km	TD	D448	Fin ravitaillement + zone collecte déchets	136 m	13:32	13:28	13:25	
0,9 Km	32,3 Km	116,9 Km	TD	D448	Saint Lanne	173 m	13:33	13:30	13:27	
3,2 Km	35,5 Km	113,7 Km	AG	D65	Croisement D448#D65 (dir. Goux)	235 m	13:38	13:34	13:31	
0,2 Km	35,7 Km	113,5 Km	AD	D65	Rond point D65#D65 (sortie 1 / dir. Toutes directions)	235 m	13:38	13:34	13:31	
0,9 Km	36,6 Km	112,6 Km	TD	D265	Croisement D65#D265 (dir. Toutes directions)	235 m	13:39	13:36	13:32	
0,8 Km	37,4 Km	111,8 Km	AD	D935	Croisement D265#D935 (dir. Vic-en-Bigorre)	144 m	13:41	13:37	13:33	
10,8 Km	48,2 Km	101,0 Km	TD	D935	Rond point D935#D935 (sortie 2 / dir. Vic-en-Bigorre)	173 m	13:57	13:52	13:47	
2,1 Km	50,3 Km	98,9 Km	TD	D935	Rond point D943#D935 (sortie 2 / dir. Vic-en-Bigorre)	179 m	14:00	13:55	13:50	
2,8 Km	53,1 Km	96,1 Km	TD	D935	Rond point D835#D935 (sortie 1 / dir. Vic-en-Bigorre)	184 m	14:04	13:59	13:54	
5,8 Km	58,9 Km	90,4 Km	AD	D835	Sortie D935#D835 (dir. Vic-en-Bigorre entrée Nord)	210 m	14:13	14:07	14:01	
1,2 Km	60,0 Km	89,2 Km	TD	D835	St - Vic-en-Bigorre (devant Lycée P. Mendès F. / comptoir Moto)	212 m	14:15	14:08	14:03	
0,6 Km	60,6 Km	88,6 Km	AG	D934	Croisement D835#D934 (dir. Rabastens-de-Bigorre)	219 m	14:15	14:09	14:04	
0,1 Km	60,7 Km	88,5 Km	AG	D934	D934	219 m	14:16	14:09	14:04	
0,1 Km	60,8 Km	88,4 Km	AD	D934	D934	219 m	14:16	14:09	14:04	
0,9 Km	61,7 Km	87,5 Km	TD	D934	Rond point D935#D934 (sortie 2 / dir. Rabastens-de-Bigorre)	217 m	14:17	14:11	14:05	
1,9 Km	63,6 Km	85,6 Km	TD	D934	Début ravitaillement + zone collecte déchets (carrières de Vic)	218 m	14:20	14:13	14:07	
1,3 Km	64,9 Km	84,4 Km	TD	D934	Fin ravitaillement + zone collecte déchets	219 m	14:22	14:15	14:09	
2,9 Km	67,7 Km	81,5 Km	TD	D934	Rond point (sortie 2)	218 m	14:26	14:19	14:13	
0,7 Km	68,4 Km	80,8 Km	TD	N21	Croisement D934#N21 (dir. Auch)	216 m	14:27	14:20	14:14	
0,1 Km	68,5 Km	80,7 Km	AD	D5	Croisement N21#D5 (dir. Pouyastruc < 7,5 T)	216 m	14:27	14:20	14:14	
8,5 Km	77,0 Km	72,2 Km	TD	D5	Sortac	265 m	14:40	14:32	14:25	
4,8 Km	81,8 Km	67,4 Km	TD	D5	Croisement D632#D5 (dir. Pouyastruc)	276 m	14:47	14:39	14:31	
0,7 Km	82,5 Km	66,7 Km	TD	D5	Pouyastruc	283 m	14:48	14:40	14:32	
3,1 Km	85,6 Km	63,6 Km	TD	D5	Souyeaux	311 m	14:53	14:44	14:36	
2,7 Km	88,3 Km	60,9 Km	TD	D5	Passage à niveau	PAN	322 m	14:57	14:48	14:40
1,9 Km	90,2 Km	59,0 Km	TD	D5	Passage sur A64	337 m	15:00	14:50	14:42	
0,7 Km	90,9 Km	58,3 Km	TD	D5	Croisement D817#D5 (dir. Maucosa / Bagnères-de-Bigorre)	346 m	15:01	14:51	14:43	
0,8 Km	91,7 Km	57,5 Km	TD	D5	Maucosa	353 m	15:02	14:52	14:44	
3,7 Km	95,4 Km	53,8 Km	TD	D5	GPM 3 - Côte de Oueilloux (2,2 Km à 6,0%)	Oueilloux	460 m	15:08	14:56	14:49
0,0 Km	95,4 Km	53,8 Km	AD	D5	D5 dir. Bagnères-de-Bigorre	Oueilloux	460 m	15:08	14:56	14:49
5,5 Km	101,0 Km	48,2 Km	AD	D120	Croisement D5#D120 / Place de l'église (dir. Montgallard)	Orignac	548 m	15:16	15:05	14:56
3,6 Km	104,6 Km	44,7 Km	AG	D28	Croisement D120#D28	496 m	15:21	15:10	15:01	
1,9 Km	106,4 Km	42,8 Km	AG	D8	Croisement D28#D8 (dir. Orizan)	439 m	15:24	15:13	15:03	
6,0 Km	106,4 Km	42,8 Km	TD	D8	Début zone collecte déchets	440 m	15:24	15:13	15:03	
0,5 Km	106,9 Km	42,3 Km	TD	D8	Fin zone collecte déchets	441 m	15:25	15:14	15:04	
6,0 Km	106,9 Km	42,3 Km	TD	D8	Début ravitaillement	441 m	15:25	15:14	15:04	
1,6 Km	108,5 Km	40,7 Km	TD	D8	Orizan	471 m	15:27	15:16	15:06	
1,4 Km	109,9 Km	39,3 Km	TD	D8	Fin ravitaillement (rond point sortie Orizan)	483 m	15:29	15:18	15:08	
0,0 Km	109,9 Km	39,3 Km	TD	D8	Rond point (sortie 2 / dir. Pouzac / Bagnères-de-Bigorre)	484 m	15:29	15:18	15:08	
6,0 Km	109,9 Km	39,3 Km	TD	D8	Début zone collecte déchets	484 m	15:29	15:18	15:08	
6,5 Km	110,4 Km	38,8 Km	TD	D8	Fin zone collecte déchets	490 m	15:30	15:19	15:09	

↓ suite sur la page suivante ↓

↓ suite de la page précédente ↓

0,5 Km	110,4 Km	38,8 Km	TD	D8	Fin zone collecte déchets		496 m	15:30	15:19	15:09
1,2 Km	111,6 Km	37,6 Km	AD	D26	Croisement D8#D26 (dir. Pouzac < 19 T)		507 m	15:32	15:20	15:10
0,0 Km	111,6 Km	37,6 Km	TD	D26	Passage à niveau (désaffecté)	PAN	507 m	15:32	15:20	15:10
0,4 Km	112,1 Km	37,1 Km	AG	D935	Croisement D26#D935 (dir. Bagnères-de-Bigorre)		505 m	15:33	15:21	15:11
0,9 Km	113,0 Km	36,2 Km	TD	D935	Rond point D935 (sortie 2 / dir. Bagnères-de-Bigorre)	Bagnères-de-Bigorre	518 m	15:34	15:22	15:12
0,7 Km	113,7 Km	35,5 Km	TD	D935	Rond point D935 (sortie 1 / dir. Bagnères centre)	Bagnères-de-Bigorre	531 m	15:35	15:23	15:13
1,0 Km	114,7 Km	34,5 Km	AG	D935	Croisement D935	Bagnères-de-Bigorre	549 m	15:36	15:24	15:14
0,1 Km	114,7 Km	34,5 Km	AD	D935	Croisement D935#D935 (dir. Campan)	Bagnères-de-Bigorre	550 m	15:37	15:25	15:14
0,2 Km	114,9 Km	34,3 Km	AD	D935	Croisement D935 (dir. Campan)	Bagnères-de-Bigorre	552 m	15:37	15:25	15:14
0,1 Km	115,0 Km	34,2 Km	TD	D935	Rond point (sortie 2 / dir. Campan)	Bagnères-de-Bigorre	553 m	15:37	15:25	15:15
0,4 Km	115,4 Km	33,8 Km	AG	Rue Émilien Frossard	Rond point (sortie 2 / dir. A64 Toulouse)	Bagnères-de-Bigorre	558 m	15:38	15:26	15:15
0,1 Km	115,5 Km	33,7 Km	AG	Allée Jean-Jaures	Croisement Rue Émilien F. #Allée Jean-Jaures (dir. Toutes directions)	Bagnères-de-Bigorre	555 m	15:38	15:26	15:15
0,6 Km	116,1 Km	33,1 Km	AD	D938	Croisement Allée Jean-Jaures#D938 (dir. A64 Toulouse)	Bagnères-de-Bigorre	546 m	15:39	15:27	15:16
0,3 Km	116,4 Km	32,8 Km	TD	D938	SI - Bagnères-de-Bigorre (passage sur ligne arrivée sens inv.)	Bagnères-de-Bigorre	545 m	15:39	15:27	15:16
0,3 Km	116,7 Km	32,5 Km	TD	D938	Rond point D89#D938 (sortie 2 / dir. A64 Toulouse)	Bagnères-de-Bigorre	542 m	15:39	15:27	15:17
1,7 Km	118,3 Km	30,9 Km	TD	D938	GPM 3 - Haut de la Côte (1,5 Km à 6,6%)	Haut de la Côte	643 m	15:42	15:30	15:19
4,4 Km	122,8 Km	26,4 Km	AD	D938	Rond point D26#D938 (sortie 1 / dir. Mauvezin)		583 m	15:49	15:36	15:25
6,1 Km	128,9 Km	20,3 Km	AD	D14	Croisement D938#D14 (dir. Bonnemazon / Bourg-de-Bigorre)	Escaladieu	511 m	15:58	15:44	15:33
0,9 Km	129,8 Km	19,4 Km	TD	D14	Bonnemazon	Bonnemazon	330 m	15:59	15:46	15:34
1,4 Km	131,1 Km	18,1 Km	TD	D84	Croisement D14#D84	Bourg-de-Bigorre	332 m	16:01	15:47	15:38
0,1 Km	131,2 Km	18,0 Km	TD	D84	PC - Bourg-de-Bigorre (entrée)	Bourg-de-Bigorre	333 m	16:01	15:48	15:36
0,4 Km	131,6 Km	17,6 Km	AD	D84	Croisement D326#D84 (dir. Maire de Bourg-de-Bigorre)	Bourg-de-Bigorre	341 m	16:02	15:48	15:36
4,3 Km	135,9 Km	13,3 Km	TD	D26	Croisement D64#D26 (dir. Col des Palomières)		417 m	16:08	15:54	15:42
0,3 Km	136,2 Km	13,0 Km	AD	D84	Croisement D26#D84 (dir. Col des Palomières)		408 m	16:09	15:55	15:42
2,5 Km	138,7 Km	10,5 Km	AD	D84	Croisement D384#D84 (dir. Col des Palomières)	Banios	478 m	16:13	15:58	15:45
1,2 Km	139,8 Km	9,4 Km	TD	D84	Début zone collecte déchets		565 m	16:14	16:00	15:47
0,5 Km	140,3 Km	8,9 Km	TD	D84	Fin zone collecte déchets		630 m	16:15	16:00	15:48
4,1 Km	144,4 Km	4,8 Km	TD	D84	GPM 2 - Col des Palomières (5,7 Km à 6,0%)	Col des palomières	810 m	16:21	16:06	15:53
3,8 Km	146,2 Km	1,0 Km	TD	D84	Last KM / Flamme Rouge		588 m	16:27	16:11	15:58
0,6 Km	146,8 Km	0,4 Km	TD	D8	Croisement D64#D8	Bagnères-de-Bigorre	542 m	16:28	16:12	15:59
0,1 Km	148,9 Km	0,3 Km	AG	D938	Rond point D89#D938 (sortie 3 / dir. Bagnères centre)	Bagnères-de-Bigorre	542 m	16:28	16:12	15:59
0,3 Km	149,2 Km	0,0 Km	TD	D938	Arrivée Bagnères-de-Bigorre (D938) Place du Foirail	Bagnères-de-Bigorre	545 m	16:28	16:13	15:59

Plan départ : Saint-Mont



- Parking équipes
- Parking organisation avant course
- Parking organisation arrière course
- Parking motos
- Parking caravane publicitaire
- Village Départ

Départ réel : à 4,50 Km sur D144 (crois. Base ULM)

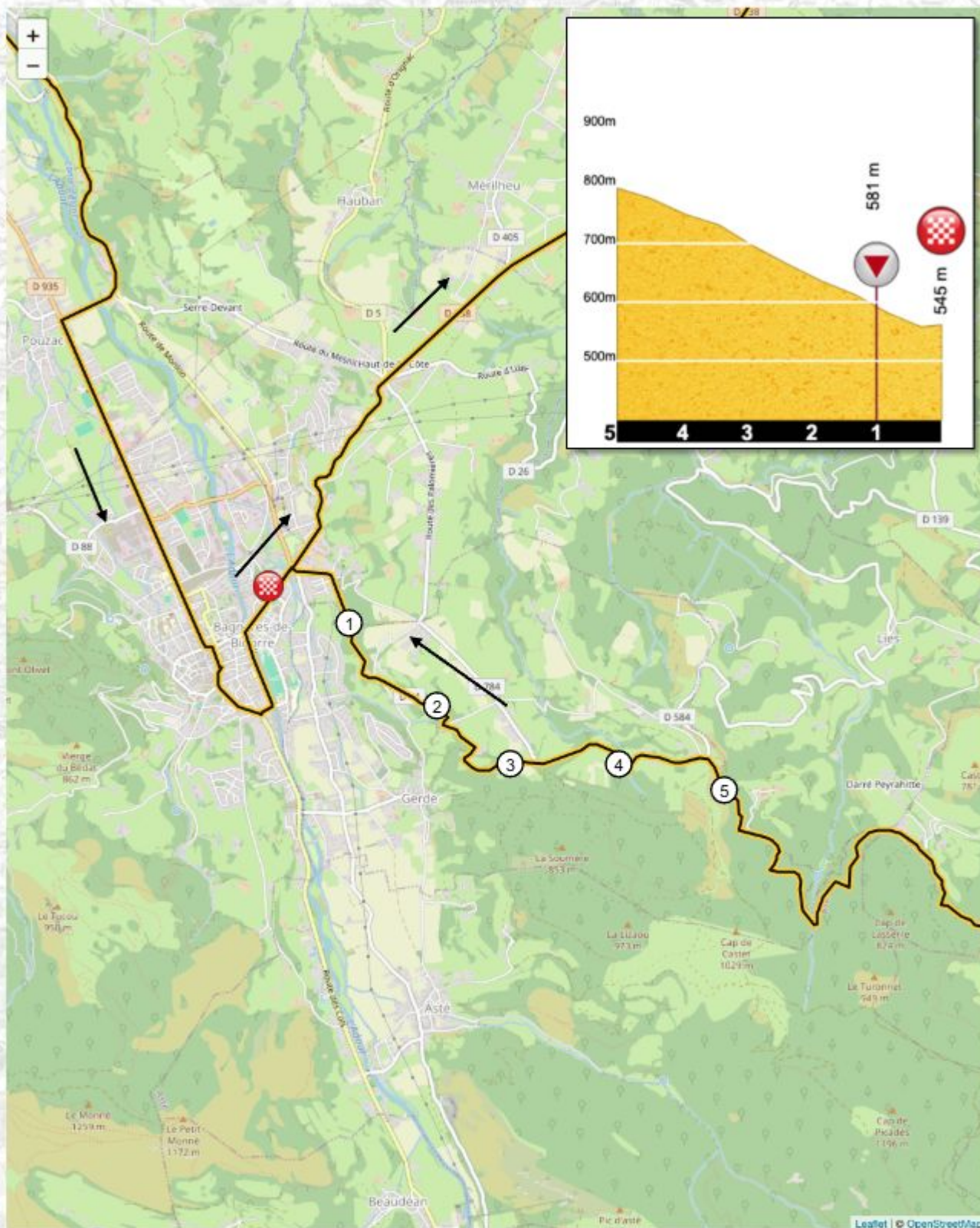
Signature des coureurs : de 11h00 à 11h30

Appel des coureurs : 11h45

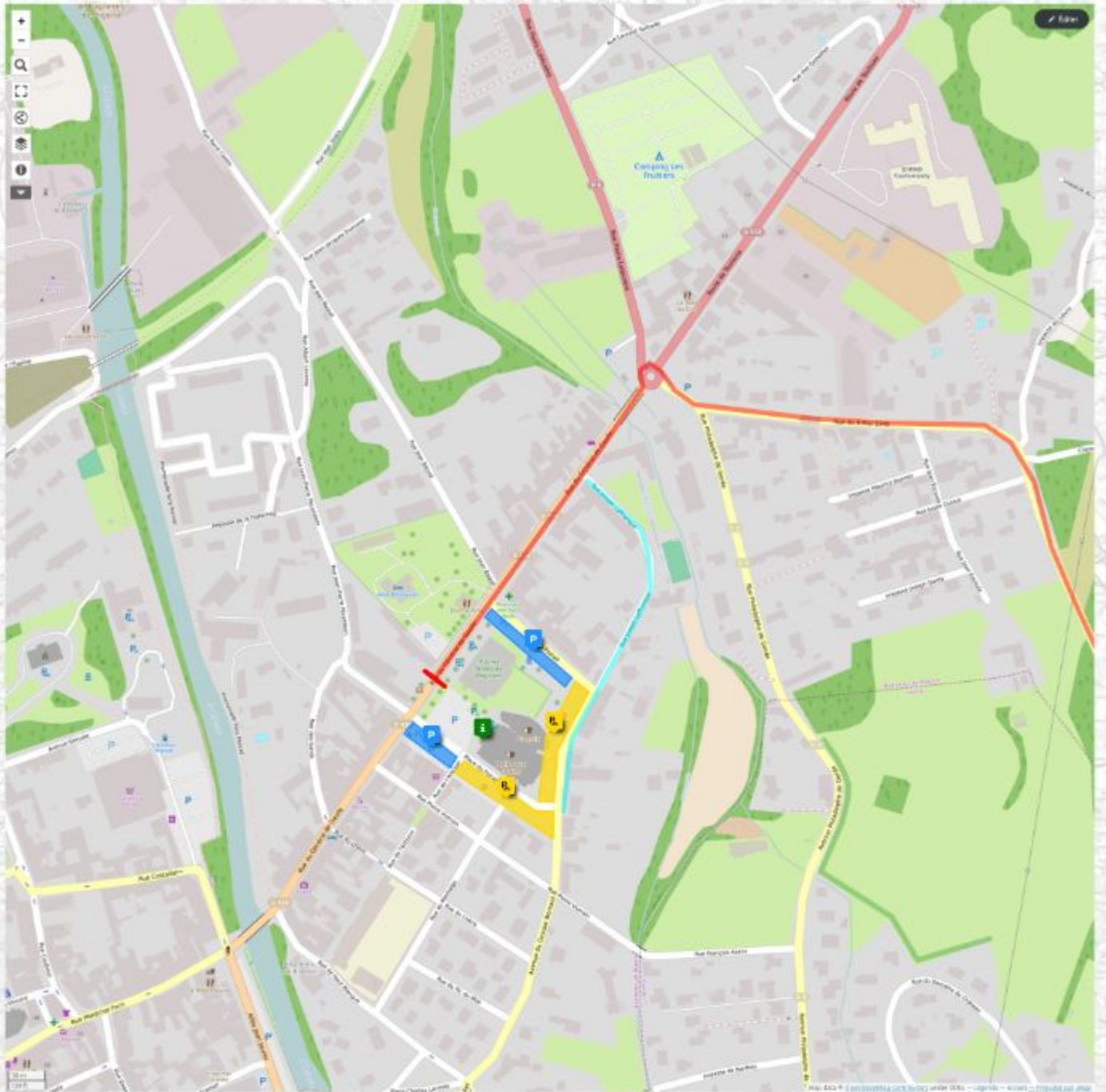
Ravitaillements :

- Km 30,3 à 31,4
- Km 63,6 à 64,8
- Km 106,9 à 109,9

Plan des 5 derniers kilomètres



Plan arrivée : Bagnères-de-Bigorre



- Parking équipes
- Parking organisation
- Déviation directeurs sportif : Rue Joseph Laffranque

Arrivée : Place du Foirail

Permanence : Podium arrivée

Commissaires : Halle aux grains (Place du Foirail)

Contrôle médical : Salle Alamzik (Place du Foirail)

2^{ème} ÉTAPE (2A) — jeudi 22 mai 2025 — Luz-Saint-Sauveur > Cauterets

Plan routier de l'étape (2a)



Leaflet | © OpenStreetMap

Powered by  La FlammeRouge

Profil de l'étape (2a)

LUZ-SAINT-SAUVEUR

659 m



CAUTERETS

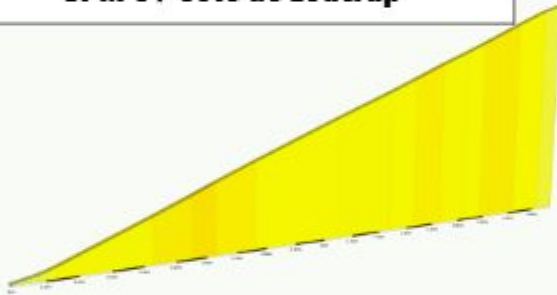
922 m



Profils GPMs (2a)

GPM 3 / Côte de Loucrup

1.9 km at 7.3%

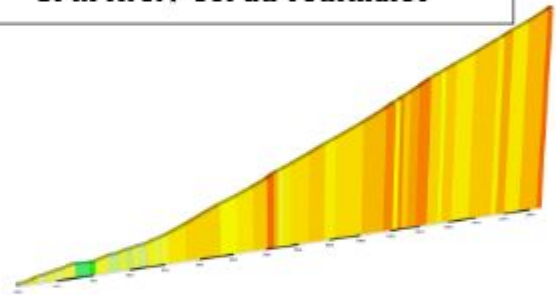


veloviewer POWERED BY STRAVA



GPM H.C. / Col du Tourmalet

16.4 km at 7.5%

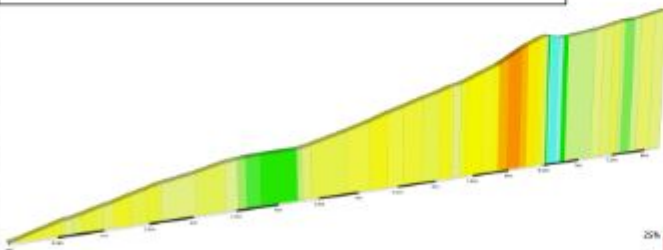


veloviewer POWERED BY STRAVA



GPM 2 / Côte de Cauterets

8.2 km at 4.3%



veloviewer POWERED BY STRAVA



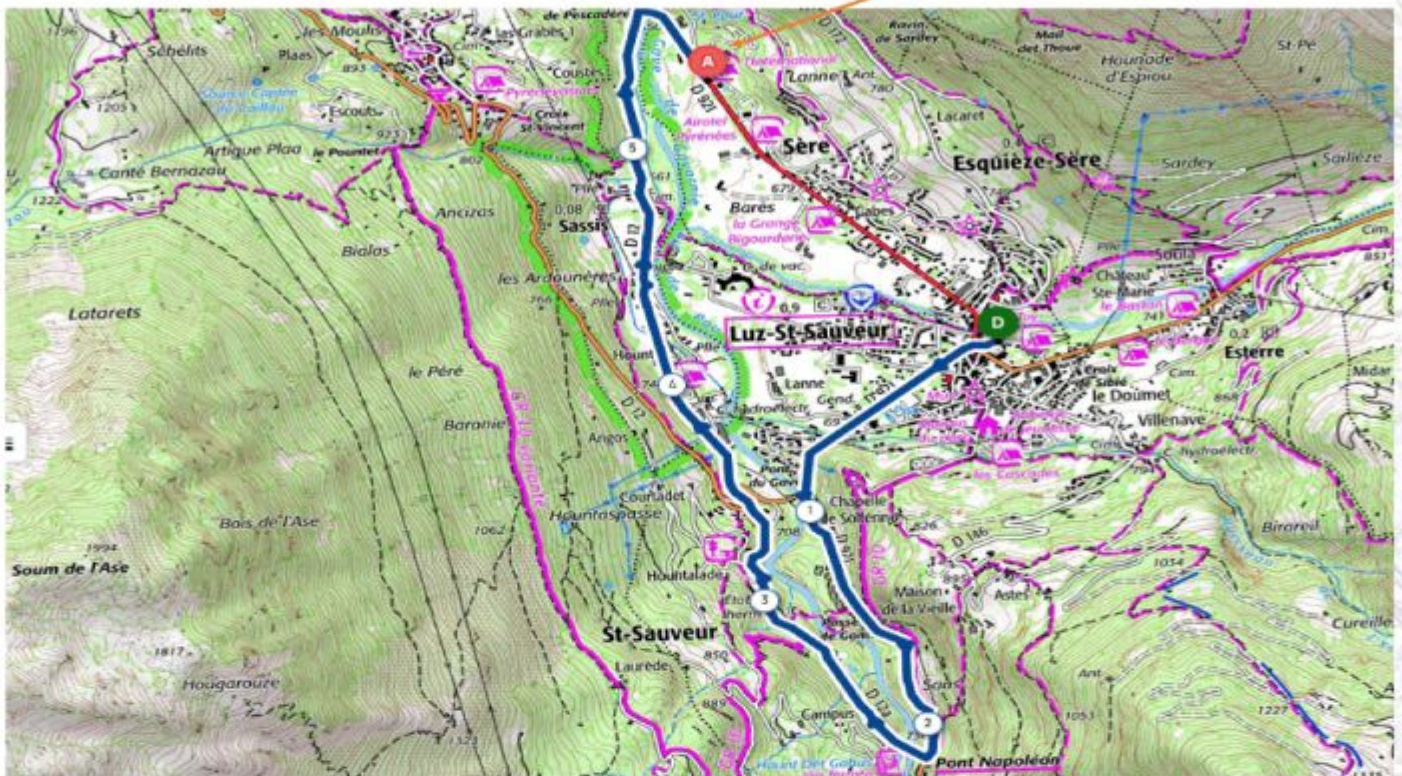
Parcours fictif

Jeudi 22 Mai 2025

FICTIF ETAPE 2 et 2B

LUZ SAINT SAUVEUR - CAUTERETS

KM 0



Distance			FICTIF Itinéraire OPENRUNNER N° 20545534				
Partielle	Parcourue	A parcourir	Direction	Route	Détail	Ville / Lieu	Altitude
				Départ	Fictif : Luz-Saint-Sauveur - Place du 8 MAI	Luz-Saint-Sauveur (Haute-Pyrénées 65)	
	0,1		TD	D 921	Av de Saint Sauveur (Direction Gedre - Gavarnie)		
	0,7		TD	D 921	Route de Gavarnie (Pont du Gave)		
	2		AD	D12 A	Route de Gavarnie # Av de l'Imperatrice Eugenie		
	2,95			D 12 A	Chemin de la Hountalade # Av de L'imperatrice Eugenie		
	3,3		TD	D12	Route de Sassis		
	4		TD	D 12	HOUNTA		
	4,7		TD	D 12	Mairie de Sassis		
	5,5		AD	D 921	Route de Luz # Av de Barèges		
0,0 km	5,9 km	0,0 km	TD	D921	Réel lancé à 5,92 Km sur D921 (face Camping International)	Luz-Saint-Sauveur	134 m

ETAPE 2 LUZ SAINT SAUVEUR - CAUTERETS

Par le Col du Tourmalet

ITINERAIRE OPENRUNNER N°20551817

ETAPE 2 LUZ SAINT SAUVEUR - CAUTERETS

Par le Col de la Croix Blanche

ITINERAIRE OPENRUNNER N°20814945

Détails parcours (2a)

LUZ-SAINT-SAUVEUR (65) — CAUTERETS (65)

Jeu 22 Mai 2025

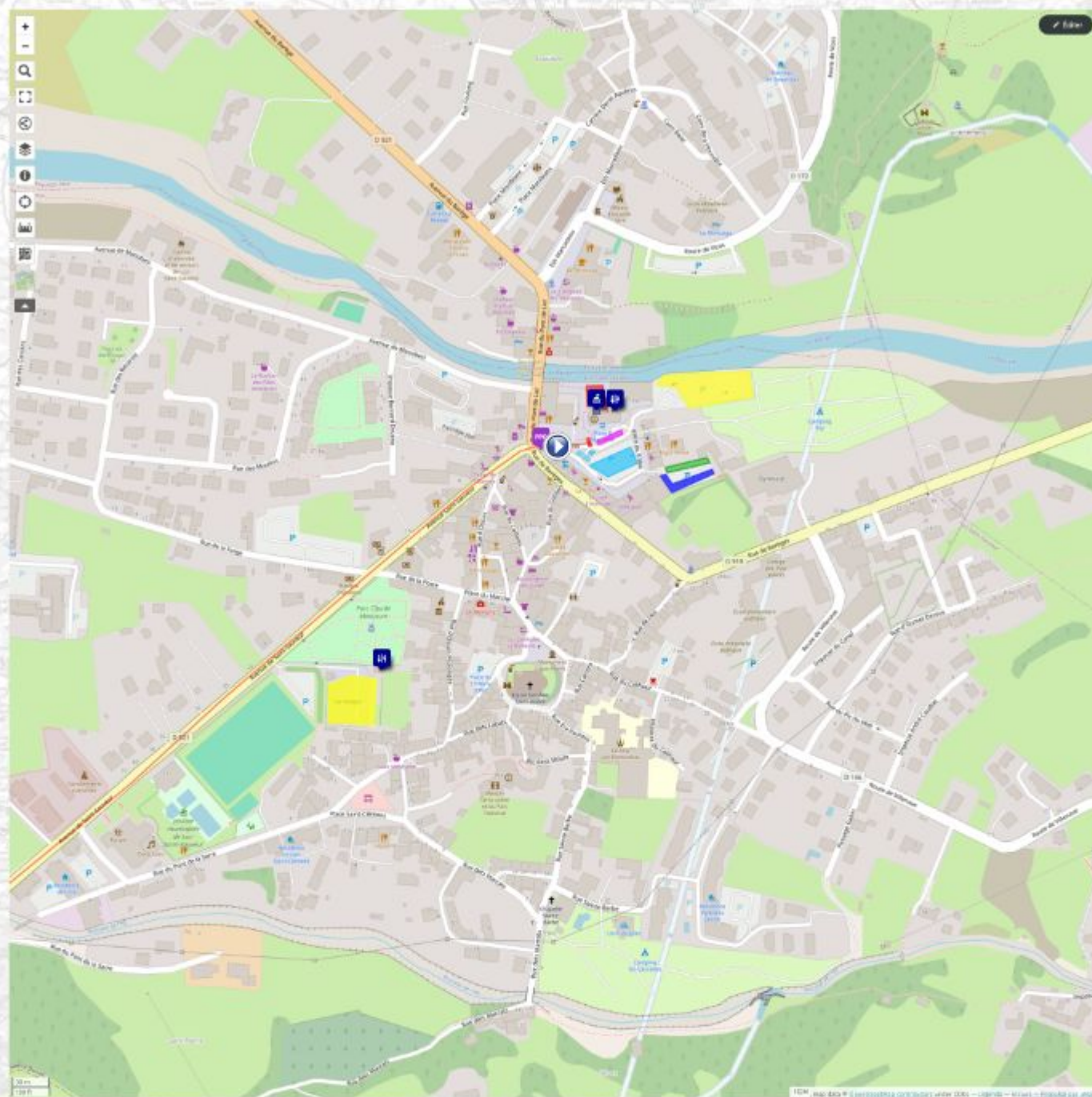
2^{ème} étape (par Col du Tourmalet)

Étape en ligne de 135,57 Km

► Réshage Vert ►

Distance		A parcourir	Direction	Route	Éléments		Heures de passage:				
Partiels	Parcours				Départ	Fin	Ville/Lieu	Altitude	20 Km/h	25 Km/h	30 Km/h
		135,6 Km	TD	D91	Plan: Luz-Saint-Sauveur (Place du Centre, devant Office Tourisme)	Luz-Saint-Sauveur (Place-Pénelou 05)	660 m	12:30	12:30	12:30	
0,0 Km	0,0 Km	135,6 Km	TD	D91	Réalisation à 135 Km sur 200 (voir Camping International)	Esquize-Sère	660 m	12:45	12:45	12:45	
1,4 Km	1,4 Km	134,2 Km	AD	D921	Croisement D919D921 (dir. Gède / Gavarnie)	Luz-Saint-Sauveur	710 m	12:47	12:47	12:47	
0,9 Km	2,2 Km	133,3 Km	TD	D921	Croisement D124D921 (dir. Gède / Gavarnie)	Luz-Saint-Sauveur	683 m	12:49	12:48	12:48	
1,2 Km	3,5 Km	132,1 Km	AD	D12B	Croisement D921D12B Pont Napoléon (dir. Luz-Audoubert)		736 m	12:51	12:50	12:50	
1,2 Km	4,7 Km	130,9 Km	TD	D12	Croisement D124D921 (dir. Sassis / Lourdes)		710 m	12:53	12:52	12:52	
0,2 Km	4,9 Km	130,7 Km	TD	D12	Croisement D921D12 (dir. Sassis / Lourdes)		696 m	12:53	12:53	12:53	
0,9 Km	5,7 Km	129,8 Km	TD	D12	Rond point D124D12 (sortie 3)	Sassis	662 m	12:55	12:54	12:54	
1,2 Km	6,9 Km	128,7 Km	AD	D921	Croisement D124D921 (dir. Luz-Saint-Sauveur)		646 m	12:57	12:56	12:56	
0,4 Km	7,3 Km	128,3 Km	TD	D921	Passage sur Km0 (Camping International)	Esquize-Sère	660 m	12:58	12:57	12:56	
0,9 Km	8,2 Km	127,4 Km	AD	D921	PC - Esquize-Sère (Parking Sport 2005, 3ème passage)	Esquize-Sère	691 m	12:59	12:58	12:57	
0,5 Km	8,7 Km	126,9 Km	TD	D921	Croisement D919D921 (dir. Gède / Gavarnie)	Luz-Saint-Sauveur	710 m	13:00	12:59	12:58	
0,8 Km	9,5 Km	126,0 Km	TD	D921	Croisement D921D12 (dir. Gède / Gavarnie)	Luz-Saint-Sauveur	683 m	13:02	13:00	12:59	
1,2 Km	10,8 Km	124,8 Km	AD	D12B	Croisement D921D12B Pont Napoléon (dir. Luz-Audoubert)		736 m	13:04	13:02	13:01	
1,2 Km	12,0 Km	123,6 Km	TD	D12	Croisement D124D921 (dir. Sassis / Lourdes)		710 m	13:06	13:04	13:03	
0,2 Km	12,1 Km	123,4 Km	TD	D12	Croisement D921D12 (dir. Sassis / Lourdes)		696 m	13:07	13:05	13:03	
0,9 Km	13,1 Km	122,5 Km	TD	D12	Rond point D124D12 (sortie 3)	Sassis	662 m	13:08	13:06	13:05	
1,1 Km	14,2 Km	121,4 Km	AG	D921	Croisement D124D921 (dir. Argelès-Gazost)		646 m	13:10	13:08	13:06	
0,2 Km	23,4 Km	112,2 Km	TD	D921	Rond point D913D921 (sortie 2 / dir. Argelès-Gazost)		480 m	13:27	13:23	13:20	
0,8 Km	24,1 Km	111,5 Km	TD	D921	Soulon (1er passage)	Soulon	486 m	13:28	13:25	13:22	
0,3 Km	24,4 Km	111,2 Km	TD	D921	Argelès-Gazost / Avenue des Deux Ports	Pierrefite-Neustalas	486 m	13:29	13:25	13:22	
0,1 Km	24,5 Km	111,1 Km	TD	D921	Rond point D920D921 (sortie 2 / dir. Argelès-Gazost)	Pierrefite-Neustalas	490 m	13:29	13:25	13:22	
0,9 Km	25,4 Km	110,2 Km	TD	D921	Rond point D921D921 (sortie 2 / dir. Argelès-Gazost)	Pierrefite-Neustalas	461 m	13:31	13:27	13:24	
2,7 Km	28,1 Km	107,5 Km	TD	D921	Baignas	Baignas	431 m	13:35	13:31	13:28	
1,4 Km	29,5 Km	106,1 Km	TD	D921B	Luz-Baignas	Luz-Baignas	436 m	13:38	13:34	13:30	
0,5 Km	30,0 Km	105,6 Km	AD	D921B		Argelès-Gazost	446 m	13:39	13:35	13:31	
0,0 Km	30,0 Km	105,6 Km	AD	D921B	Rond point D918D921B (sortie 1 / dir. Centre ville)	Argelès-Gazost	450 m	13:39	13:35	13:31	
0,6 Km	30,6 Km	105,0 Km	TD	D921B	Rond point D100D921B (sortie 2 / dir. Centre ville)	Argelès-Gazost	438 m	13:40	13:36	13:32	
0,8 Km	31,2 Km	104,3 Km	TD	D921B	Rond point D921AD921B (sortie 3 / dir. Agos-Vidales)	Argelès-Gazost	424 m	13:41	13:37	13:33	
0,3 Km	31,5 Km	104,1 Km	TD	D921B	Rond point D101AD921B (sortie 1 / dir. Agos-Vidales)		423 m	13:42	13:37	13:33	
1,8 Km	33,1 Km	102,5 Km	TD	D921B	Osi	Osi	426 m	13:45	13:40	13:35	
2,2 Km	35,3 Km	100,3 Km	TD	D921B	Agos-Vidales	Agos-Vidales	402 m	13:48	13:43	13:39	
0,8 Km	36,1 Km	99,5 Km	TD	D921B	Rond point D921BD921B (sortie 3 / dir. Lourdes)		398 m	13:50	13:45	13:40	
9,1 Km	36,2 Km	99,4 Km	TD	D921B	Début ravitaillement + zone collecte déchets		492 m	13:50	13:45	13:40	
1,3 Km	37,4 Km	98,1 Km	TD	D921B	Fin ravitaillement + zone collecte déchets		492 m	13:53	13:47	13:42	
2,5 Km	40,0 Km	95,6 Km	AD	D921B	Croisement Rue de la RivièreD921B (dir. Lourdes)		395 m	13:57	13:51	13:46	
0,2 Km	40,2 Km	95,4 Km	AG	D921B	Croisement D134D921B (dir. Lourdes)		393 m	13:58	13:51	13:46	
1,6 Km	41,8 Km	93,7 Km	AD	D921	Rond point D921BD921 (dir. Bagnères-de-Bigorre)	Lourdes	410 m	14:01	13:54	13:49	
2,2 Km	44,0 Km	91,6 Km	AD	D921	Itrelle (sortie D921 (dir. Bagnères-de-Bigorre)	Lourdes	410 m	14:04	13:58	13:52	
0,2 Km	44,2 Km	91,4 Km	AD	D921	Rond point D921BD921 (sortie 1 / dir. Bagnères-de-Bigorre)	Lourdes	411 m	14:05	13:58	13:52	
5,5 Km	49,6 Km	86,0 Km	TD	D921	Escoubès	Escoubès	384 m	14:15	14:07	14:01	
3,8 Km	53,4 Km	82,1 Km	TD	D921	GPM 3 - Côte de Loucrup (1,0 Km à 7,3%)	Loucrup	526 m	14:22	14:14	14:07	
3,7 Km	57,1 Km	78,5 Km	AD	D921	Croisement D921D921 (dir. Bagnères-de-Bigorre)		452 m	14:28	14:20	14:12	
2,1 Km	59,2 Km	76,4 Km	TD	D921	Trébons	Trébons	473 m	14:32	14:23	14:16	
2,0 Km	61,2 Km	74,4 Km	TD	D921	Pouzac	Pouzac	506 m	14:36	14:26	14:19	
1,0 Km	62,1 Km	73,4 Km	TD	D921	Rond point D921BD921 (sortie 2 / dir. Bagnères-de-Bigorre)		518 m	14:37	14:28	14:20	
0,6 Km	62,8 Km	72,8 Km	AG		Rond point D921B/Boulevard de l'Adour (sortie 2 / dir. Ag4 Toulouse)	Bagnères-de-Bigorre	531 m	14:39	14:29	14:21	
0,9 Km	63,7 Km	71,9 Km	AD	D921	Rond point Bd de l'AdourD921 (sortie 1 / dir. Bagnères-centre)	Bagnères-de-Bigorre	534 m	14:40	14:31	14:22	
0,6 Km	64,3 Km	71,3 Km	AD	D921	Rond point D921BD921 (sortie 1 / dir. Bagnères-centre)	Bagnères-de-Bigorre	542 m	14:41	14:32	14:23	
0,3 Km	64,6 Km	71,0 Km	TD	D921	S1 - Bagnères-de-Bigorre (Place du Foirail)	Bagnères-de-Bigorre	545 m	14:42	14:32	14:24	
0,6 Km	65,2 Km	70,4 Km	AG	D921	Croisement D921BD921 (dir. Campan)	Bagnères-de-Bigorre	550 m	14:43	14:33	14:25	
0,2 Km	65,3 Km	70,2 Km	AD	D921	Croisement D921BD921 (dir. Campan)	Bagnères-de-Bigorre	52 m	14:43	14:33	14:25	
0,1 Km	65,5 Km	70,1 Km	TD	D921	Rond point Rue Abbé LominéD921 (dir. Campan)	Bagnères-de-Bigorre	553 m	14:44	14:34	14:25	
0,4 Km	65,8 Km	69,7 Km	TD	D921	Rond point Rue Emile FrossardD921 (dir. Campan)	Bagnères-de-Bigorre	58 m	14:44	14:34	14:26	
3,6 Km	69,5 Km	66,1 Km	TD	D921	Baudéan	Baudéan	625 m	14:51	14:40	14:31	
0,9 Km	70,4 Km	65,2 Km	TD	D921	Début zone collecte déchets (sortie Baudéan)		642 m	14:52	14:42	14:33	
0,5 Km	70,9 Km	64,7 Km	TD	D921	Fin zone collecte déchets		664 m	14:53	14:43	14:34	
9,7 Km	71,4 Km	64,9 Km	TD	D921	Début ravitaillement (sortie Campan)		671 m	14:55	14:44	14:35	
3,8 Km	74,6 Km	61,8 Km	TD	D921	Fin ravitaillement		743 m	15:00	14:49	14:39	
0,3 Km	74,9 Km	61,5 Km	TD	D921	Début zone collecte déchets		750 m	15:01	14:49	14:40	
0,5 Km	75,4 Km	61,0 Km	TD	D921	Fin zone collecte déchets		777 m	15:02	14:50	14:40	
1,8 Km	77,8 Km	58,6 Km	TD	D921	PC - Sainte-Marie-de-Campan	Sainte-Marie-de-Campan	645 m	15:04	14:53	14:43	
0,1 Km	77,1 Km	58,3 Km	AD	D918	Croisement D921D918 (dir. La Mongie)	Sainte-Marie-de-Campan	640 m	15:05	14:53	14:43	
13,2 Km	90,3 Km	45,3 Km	TD	D918	La Mongie	La Mongie	1742 m	15:29	15:16	15:03	
3,8 Km	94,6 Km	41,5 Km	TD	D918	GPM H.C. - Col du Tourmalet (10,4 Km à 7,3%)	Col du Tourmalet	2215 m	15:35	15:21	15:09	
11,4 Km	105,5 Km	30,1 Km	AD		Av. Louvère	Croisement D919Av. Louvère (dir. Luz-Saint-Sauveur)	Barèges	1225 m	15:56	15:40	15:27
0,3 Km	105,8 Km	29,8 Km	AD	D918	Croisement Rue du Dr DucotD918 (dir. Luz-Saint-Sauveur)	Barèges	1211 m	15:57	15:41	15:27	
7,2 Km	113,0 Km	22,6 Km	AD	D921	Croisement D919D921 (dir. Lourdes)	Luz-Saint-Sauveur	710 m	16:10	15:53	15:38	
9,5 Km	113,3 Km	22,1 Km	TD	D921	Début ravitaillement + zone collecte déchets (Parking Sport 2100)	Esquize-Sère	691 m	16:11	15:54	15:39	
1,3 Km	114,8 Km	20,8 Km	TD	D921	Fin ravitaillement + zone collecte déchets	Esquize-Sère	646 m	16:13	15:56	15:41	
0,0 Km	114,8 Km	20,8 Km	TD	D921	Croisement D124D921 (dir. Argelès-Gazost)		646 m	16:13	15:56	15:41	
0,2 Km	124,0 Km	11,6 Km	TD	D921	Rond point D913D921 (sortie 2 / dir. Argelès-Gazost)		480 m	16:30	16:11	15:55	
0,7 Km	124,7 Km	10,9 Km	TD	D921	S1 - Soulon (Place de la Fête) 2ème passage	Soulon	486 m	16:31	16:12	15:56	
0,3 Km	125,0 Km	10,6 Km	AG	D920	Rond point D921AD920 (sortie 3 / dir. Cauterets)	Pierrefite-Neustalas	490 m	16:32	16:13	15:57	
8,7 Km	131,7 Km	3,8 Km	TD	D920	GPM 2 - Côte de Cauterets (6,2 Km à 4,3%)		660 m	16:44	16:24	16:07	
0,3 Km	132,0 Km	3,5 Km	TD	D920	Début zone collecte déchets		685 m	16:44	16:24	16:08	
0,5 Km	132,5 Km	3,1 Km	TD	D920	Fin zone collecte déchets		811 m	16:45	16:25	16:08	
2,1 Km	134,6 Km	1,0 Km	TD	D920	Last Km / Famine Rouge	Cauterets	903 m	16:49	16:29	16:12	
0,5 Km	135,1 Km	0,5 Km	AG		Bd Benjamin Dubau	Croisement D920Bd Benjamin Dubau	Cauterets	915 m	16:50	16:30	16:12
0,2 Km	135,3 Km	0,3 Km	AD		Av. du Dr Domec	Croisement Av. du Dr Domec	Cauterets	930 m	16:50	16:30	16:13
0,1 Km	135,4 Km	0,2 Km	AD		All. Du Parc	Croisement Av. du Dr Domec/All. Du Parc	Cauterets	932 m	16:51	16:30	16:13
0,1 Km	135,5 Km	0,1 Km	AD		Pl. du Maréchal Foch	Croisement Pl. du Maréchal Foch	Cauterets	930 m	16:51	16:30	16:13
0,1 Km	135,6 Km	0,0 Km	TD		Pl. du Maréchal Foch	Arrivée Cauterets (Mairie, Pl. du Maréchal Foch)	Cauterets	922 m	16:51	16:30	16:13

Plan départ : Luz-Saint-Sauveur



- Parking équipes
- Parking organisation avant course
- Parking organisation arrière course
- Parking motos
- Parking caravane publicitaire
- Village Départ

Départ réel : à 5,92 Km sur D921 (face Camping International)

Signature des coureurs : de 11h00 à 11h30

Appel des coureurs : 11h45

Ravitaillements :

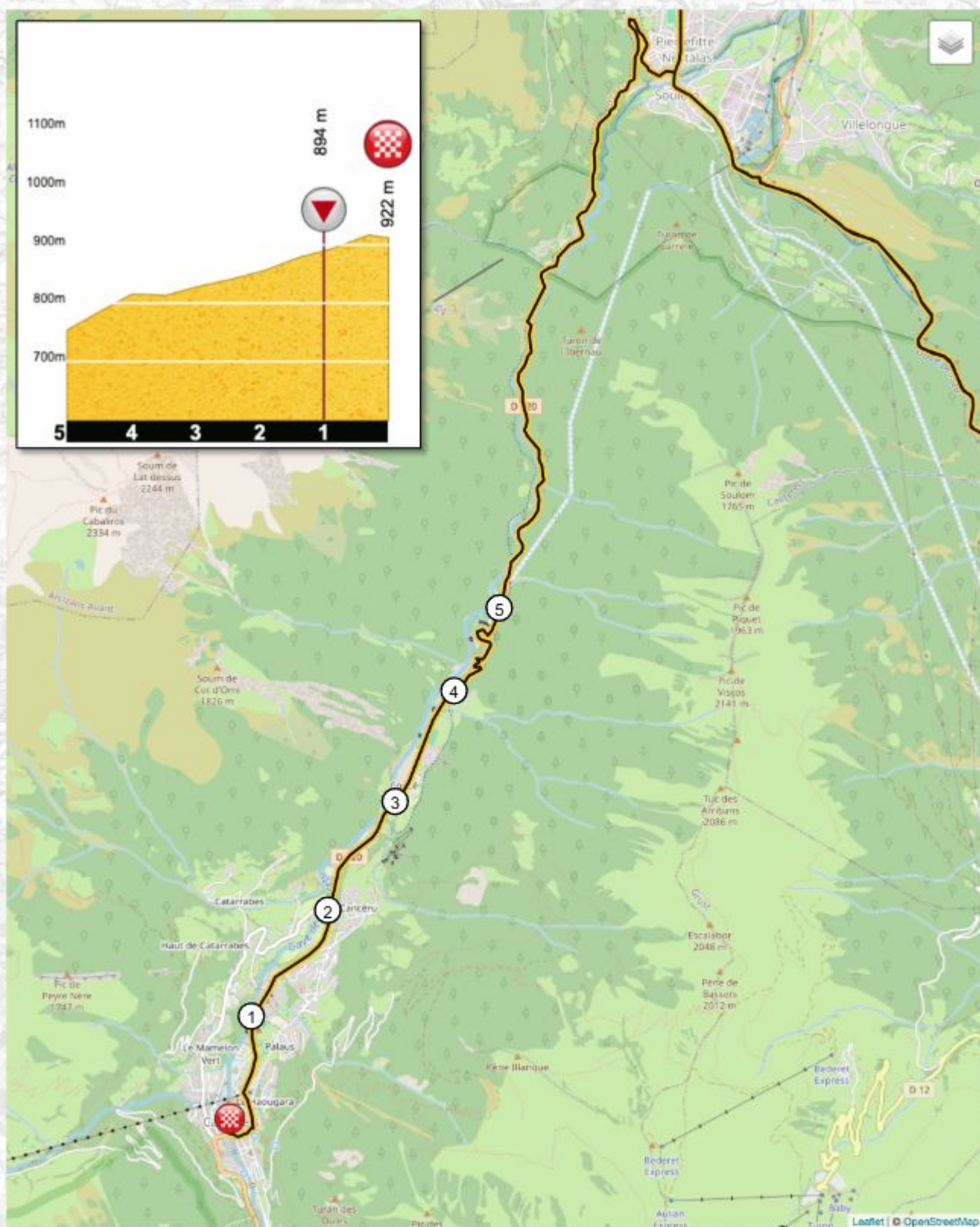
2a

- Km 36,2 à 37,4
- Km 71,6 à 74,6
- Km 113,5 à 114,8

2b

- Km 36,2 à 37,4
- Km 78,2 à 81,2
- Km 108,7 à 110

Plan des 5 derniers kilomètres



Plan arrivée : Cauterets



- Parking équipes
- Parking organisation
- Déviation directeurs sportif : Avenue de la Gare

Arrivée : Place Georges Clémenceau

Permanence : Podium arrivée

Commissaires : Podium arrivée

Contrôle médical : Podium arrivée

2^{ème} ÉTAPE (2B) — jeudi 22 mai 2025 — Luz-Saint-Sauveur > Cauterets

Plan routier de l'étape (2b)



Profil de l'étape (2b)

LUZ-SAINT-SAUVEUR

659 m



CAUTERETS

922 m

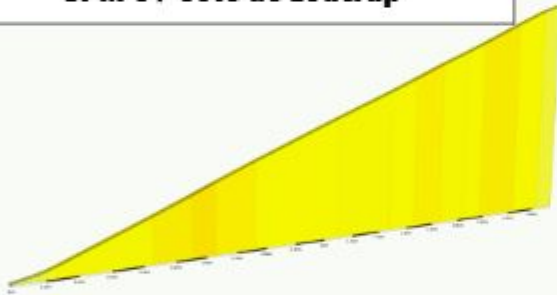


Powered by La FlammeRouge

Profils GPMs (2b)

GPM 3 / Côte de Loucrup

1.9 km at 7.3%

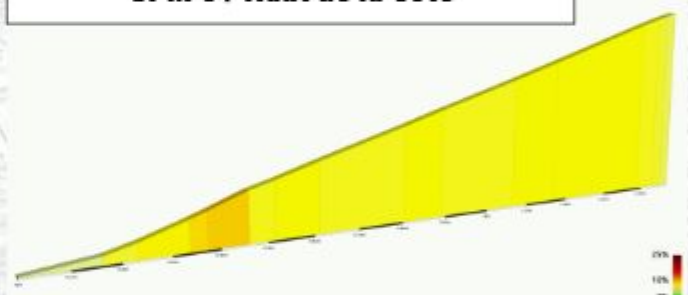


veloviewer POWERED BY STRAVA



GPM 3 / Haut de la Côte

1.5 km at 6.5%



veloviewer POWERED BY STRAVA




GPM 1 / Col de la Croix Blanche

5.5 km at 7.1%

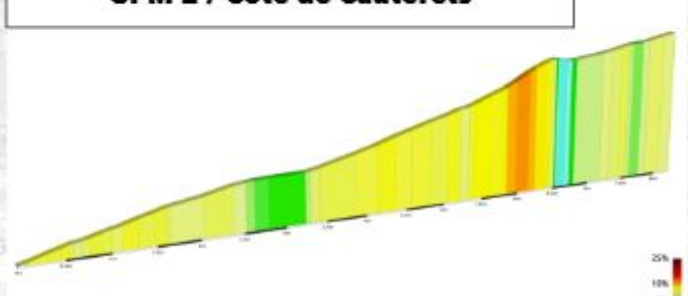


veloviewer POWERED BY STRAVA



GPM 2 / Côte de Cauterets

6.2 km at 4.3%



veloviewer POWERED BY STRAVA



3^{ème} ÉTAPE — vendredi 23 mai 2025 — Aspet > Salies-du-Salat

Plan routier de l'étape



Leaflet | © OpenStreetMap

Powered by  La FlammeRouge

Profil de l'étape

ASPET
418 m

SALIES-DU-SALAT
293 m



Profils GPMs

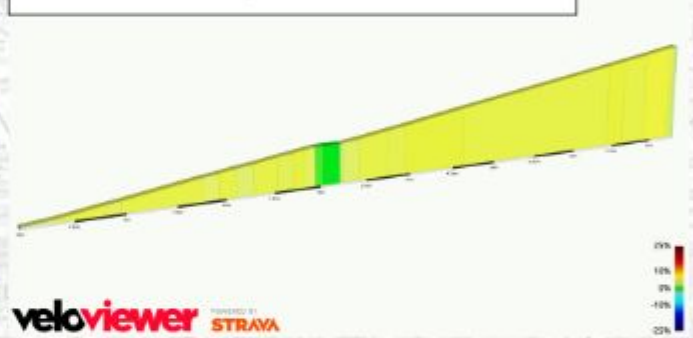
GPM 1 / Col de Menté

6.9 km at 8.1%



GPM 2 / Col des Ares

7.3 km at 4.5%



GPM 2 / Côte de Larrieu

5.4 km at 4.7%



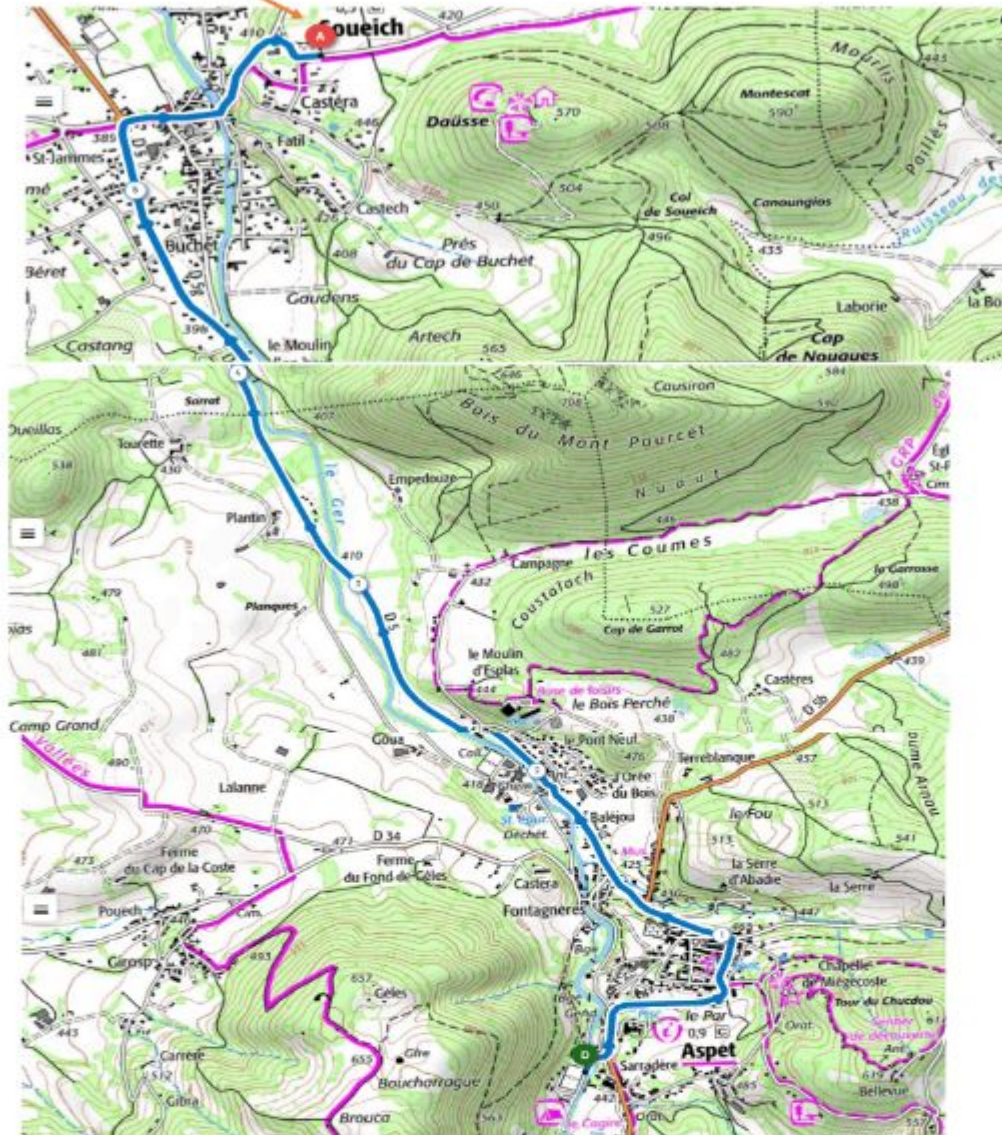
Parcours fictif

Vendredi 23 Mai 2024

FICTIF ETAPE 3

KM 0

ASPET - SALIES DU SALAT



Distance			Itinéraire OPENRUNNER N° 20545272				
Partielle	Parcoursue	A parcourir	Direction	Route	Détail	Ville / Lieu	Altitude
	0			Départ	Fictif : Aspet (Camping La rivière aux Papillons)	ASPET	
0,1 km	0,1 km		AG	D 5	D5 Direction Centre Ville		
0,9 km	1,0 km		AG	D 5	D 5 # D 34	SOUEICH	
1,0 km	2,0 km		TD	D 5	Rond Point (2 ème à Droite)	SOUEICH	
3,1 km	5,1 km		AD	D 26	D5 # D5D		
	5,9 km		AD	D 26	D26 # D88		
0,0 km	0,0 km	142,9 km	TD	D26	Réal lancé à 6,05 Km sur D26 (sortie Soueich)	Soueich	

ETAPE 3 ASPET - SALIES du SALAT

ITINERAIRE OPENRUNNER N° 20545309

Détails parcours

ASPET (31) — SALIES-DU-SALAT (31)

Vendredi 23 Mai 2025

3^{ème} étape

Étape en ligne de 142,94 Km

► Pîchéage Vert ►

Distance		A parcourir	Direction	Route	Détails	Vitesse Lieu	Altitude	Heures de passage		
Partielle	Parcours							35 Km/h	38 Km/h	40 Km/h
0,0 Km	0,0 Km	142,9 Km	TD	D06	Point d'Appel (Zola) du Col de la Croix de la Chapelle (au Puy de Lasso)	Appel (Prado-Garros) (D)	418 m	12:30	12:30	12:30
0,0 Km	0,0 Km	142,9 Km	TD	D06	Fin zone à 0,0 Km sur D06 (sortie Boule)	Boule	418 m	12:45	12:45	12:45
4,4 Km	4,4 Km	138,5 Km	TD	D06	Ganties	Ganties	305 m	12:52	12:51	12:51
1,1 Km	5,5 Km	137,4 Km	AG	D06	Croisement D594D06 (dir. Montsaunies)		435 m	12:54	12:53	12:53
0,2 Km	10,6 Km	132,2 Km	AD	D06	Croisement D214D06 (dir. Montsaunies)	Pignol	309 m	13:03	13:01	13:00
0,6 Km	11,3 Km	131,7 Km	TD	D06	Croisement D214D06 (dir. Montsaunies)		309 m	13:04	13:02	13:01
4,0 Km	15,2 Km	127,7 Km	TD	D06	Rond point D694D06 (sortie 2 / dir. Saint-Marthy)	Montsaunies	335 m	13:11	13:09	13:07
0,3 Km	15,6 Km	127,4 Km	AG	D117	Croisement D264D117 (dir. Saint-Marthy)	Montsaunies	334 m	13:11	13:09	13:07
0,2 Km	15,7 Km	127,2 Km	AD	D06	Croisement D1174D06 (dir. Navannes)	Montsaunies	333 m	13:11	13:09	13:08
3,7 Km	19,4 Km	123,6 Km	AD	D52	Croisement D264D52 (dir. Centre Ville)	Macines-sur-Salat	205 m	13:18	13:15	13:13
0,1 Km	19,5 Km	123,4 Km	AD	D13	Croisement D524D13 (dir. Salies-du-Salat)	Macines-sur-Salat	201 m	13:18	13:15	13:13
3,3 Km	22,8 Km	120,1 Km	TD	D13	Rond point D694D13 (sortie 2 / dir. Centre Ville)	Salies-du-Salat	292 m	13:24	13:21	13:18
0,8 Km	23,4 Km	119,5 Km	TD	D13	PC - Passage sur ligne d'arrivée (1 ^{er} passage)	Salies-du-Salat	293 m	13:28	13:22	13:19
0,2 Km	23,6 Km	119,3 Km	TD	D13	Rond point D134D13 (sortie 2 / dir. Mane)	Salies-du-Salat	293 m	13:28	13:22	13:19
1,5 Km	25,1 Km	117,8 Km	AG	D117	Croisement D134D117 (dir. Mane)	Mane	305 m	13:28	13:24	13:21
0,3 Km	25,3 Km	117,5 Km	TD	D117	Rond point D1174D117 (sortie 1 / dir. Centre Ville)	Mane	304 m	13:28	13:25	13:22
0,7 Km	26,2 Km	116,6 Km	AD	D63	Croisement D1174D63 (dir. Rouède)	Mane	304 m	13:29	13:26	13:23
3,2 Km	29,4 Km	113,5 Km	AG	D63	Croisement D634D63 (dir. Rouède)		333 m	13:35	13:31	13:28
0,8 Km	30,8 Km	112,9 Km	TD	D63			346 m	13:36	13:32	13:28
3,5 Km	33,3 Km	109,3 Km	AG	D63	Croisement D634D63 (dir. Calcedon)	Rouède	393 m	13:42	13:37	13:33
1,8 Km	35,3 Km	107,6 Km	AD	D60	Croisement D634D60 (dir. Lassoire)		412 m	13:48	13:40	13:36
0,3 Km	35,7 Km	107,2 Km	TD	D60	Début ravitaillement + zone collecte déchets (pumping Lassoire)	Lassoire	421 m	13:48	13:41	13:37
0,0 Km	35,7 Km	107,2 Km	TD	D60	Lassoire	Lassoire	452 m	13:48	13:41	13:37
1,3 Km	36,8 Km	106,0 Km	TD	D60	Fin ravitaillement + zone collecte déchets	Lassoire	478 m	13:48	13:45	13:39
1,1 Km	38,0 Km	105,0 Km	AG	D58	Croisement D604D58 (dir. Aspet)		401 m	13:50	13:44	13:40
1,5 Km	39,5 Km	103,5 Km	TD	D58	Pujos	Pujos	465 m	13:52	13:47	13:42
2,8 Km	42,3 Km	100,7 Km	AG	D5	Croisement D694D5 (dir. Centre Ville)	Aspet	435 m	13:57	13:51	13:48
0,4 Km	42,8 Km	100,3 Km	AD	D5	Croisement D344D5 (dir. Saint-Beal)	Aspet	408 m	13:58	13:52	13:47
0,1 Km	42,7 Km	100,2 Km	TD	D5	St - Aspet (devant Marie)	Aspet	471 m	13:58	13:52	13:47
3,7 Km	46,4 Km	96,5 Km	TD	D5	Sergougnat	Sergougnat	509 m	14:04	13:56	13:52
0,9 Km	47,4 Km	95,6 Km	AG	D618	Croisement D540D618 (dir. Col de Merlé)		529 m	14:06	13:59	13:54
4,7 Km	52,1 Km	90,9 Km	TD	D618	Hanno-Mont	Hanno-Mont	610 m	14:14	14:07	14:01
0,7 Km	52,8 Km	90,2 Km	AD	D68	Croisement D6184D68 (dir. Col de Merlé)		637 m	14:15	14:08	14:02
4,1 Km	56,9 Km	86,1 Km	TD	D44	Croisement D654D44 (dir. Col de Merlé)		774 m	14:22	14:14	14:08
1,1 Km	58,0 Km	85,0 Km	TD	D44	Gar de Bouls	Gar de Bouls	871 m	14:24	14:16	14:09
0,8 Km	63,8 Km	79,3 Km	TD	D44	GPM 1 - Col de Merlé (0,9 Km à 8,1%)	Col de Merlé	1349 m	14:24	14:25	14:18
7,0 Km	70,8 Km	72,1 Km	TD	D44	Bouls	Bouls	708 m	14:49	14:36	14:29
2,3 Km	73,1 Km	69,8 Km	TD	D44E	Croisement D44E44E (dir. Saint-Beal)	Saint-Beal	509 m	14:50	14:40	14:32
0,4 Km	73,5 Km	69,4 Km	AD	N125	Croisement D44E44E (dir. Centre Ville)	Saint-Beal	501 m	14:50	14:41	14:32
0,4 Km	73,9 Km	69,1 Km	TD	D44	Croisement N125444 (dir. Mignas)	Saint-Beal	503 m	14:51	14:41	14:33
0,9 Km	74,8 Km	68,2 Km	TD	D44	Début zone collecte déchets (panneau sortie Saint-Béat)		408 m	14:53	14:43	14:34
0,5 Km	75,3 Km	67,7 Km	TD	D44	Fin zone collecte déchets		408 m	14:54	14:43	14:35
1,8 Km	76,8 Km	66,2 Km	TD	D44	PC - Mignas (Main)	Mignas	611 m	14:58	14:46	14:37
0,8 Km	77,4 Km	65,6 Km	TD	D44	Passage à niveau	PAN	491 m	14:57	14:47	14:38
0,5 Km	77,7 Km	65,2 Km	AD	D125	Rond point D444D125 (sortie 1 / dir. A64)	Carp-Gaud	495 m	14:58	14:47	14:38
0,9 Km	77,7 Km	65,2 Km	TD	D125	Début ravitaillement	Carp-Gaud	495 m	14:58	14:47	14:38
2,8 Km	80,5 Km	62,4 Km	TD	D125	Fin ravitaillement		474 m	15:02	14:52	14:42
0,0 Km	80,5 Km	62,4 Km	AD	D626	Croisement D1254D626 (dir. Fonsac)		474 m	15:02	14:52	14:42
0,3 Km	80,8 Km	62,1 Km	TD	D125A	Rond point D6264D125A (sortie 2 / dir. Fonsac)		474 m	15:03	14:52	14:43
0,2 Km	81,8 Km	62,0 Km	TD	D125A	Passage à niveau	PAN	473 m	15:03	14:52	14:43
0,0 Km	81,0 Km	61,9 Km	AG	D618	Croisement D8254D618 (dir. Fonsac)		473 m	15:03	14:52	14:43
0,9 Km	81,9 Km	61,8 Km	TD	D618	Début zone collecte déchets (voies D8254D618)		473 m	15:03	14:52	14:43
0,3 Km	81,3 Km	61,6 Km	TD	D618	Fin zone collecte déchets		407 m	15:04	14:53	14:43
1,0 Km	82,3 Km	60,6 Km	TD	D018	Fonsac	Fonsac	407 m	15:09	14:54	14:45
0,4 Km	82,7 Km	60,2 Km	TD	D018	Croisement D3354D018	Fonsac	408 m	15:09	14:55	14:46
4,2 Km	86,9 Km	56,0 Km	TD	D618	Andchan-de-Fromignes	Andchan-de-Fromignes	593 m	15:14	15:02	14:52
4,1 Km	91,8 Km	51,6 Km	TD	D618	GPM 2 - Col des Ares (7,3 Km à 4,5%)	Col des Ares	709 m	15:21	15:08	14:58
6,2 Km	97,2 Km	45,7 Km	TD	D618	Cazouvius	Cazouvius	605 m	15:31	15:18	15:07
3,0 Km	100,2 Km	42,8 Km	AG	D39C	Croisement D6184D39C (dir. Izard-de-FHôtel)	Izard-de-FHôtel	601 m	15:36	15:23	15:11
4,4 Km	104,6 Km	38,4 Km	TD	D39C	St - Izard-de-FHôtel (après Izard-de-FH)	Izard-de-FHôtel	418 m	15:44	15:30	15:18
0,2 Km	104,8 Km	38,1 Km	AD	D04	Croisement D39C4D04 (dir. Aspet)	Izard-de-FHôtel	418 m	15:44	15:30	15:18
1,8 Km	106,7 Km	36,3 Km	TD	D04	Gréop	Gréop	408 m	15:47	15:35	15:21
1,9 Km	108,6 Km	34,4 Km	AG	D04	Croisement D644D04 (dir. Toule)	Aspet	423 m	15:51	15:36	15:23
0,1 Km	108,7 Km	34,2 Km	AD	D5	Croisement D344D5 (dir. Aspet-Centre)	Aspet	424 m	15:51	15:36	15:24
0,2 Km	108,9 Km	34,1 Km	TD	D5	Croisement D694D5 (dir. Col de Lantieu)	Aspet	435 m	15:51	15:36	15:24
0,4 Km	109,3 Km	33,7 Km	TD	D04	Croisement D694D04 (dir. Col de Lantieu)	Aspet	465 m	15:52	15:37	15:24
1,7 Km	111,8 Km	31,9 Km	TD	D04	Début ravitaillement + zone collecte déchets (voies D694D04)	La Sene	563 m	15:55	15:40	15:27
1,3 Km	113,3 Km	30,7 Km	TD	D04	Fin ravitaillement + zone collecte déchets		605 m	15:57	15:42	15:29
1,0 Km	113,3 Km	29,7 Km	TD	D04	Col de Louzet	Col de Louzet	601 m	15:58	15:43	15:30
2,8 Km	115,3 Km	27,7 Km	TD	D04	GPM 3 - Col de Lantieu (5,4 Km à 4,7%)	Col de Lantieu	708 m	16:02	15:47	15:33
4,7 Km	120,0 Km	23,0 Km	AG	D13	Croisement D344D13 (dir. Mane)	Mane	309 m	16:10	15:54	15:40
4,1 Km	124,1 Km	18,9 Km	TD	D13	Castelbiague	Castelbiague	365 m	16:17	16:00	15:46
3,4 Km	127,5 Km	15,4 Km	TD	D13	Montpallier-de-Salies	Montpallier-de-Salies	31 m	16:23	16:06	15:51
2,3 Km	129,8 Km	13,1 Km	TD	D13J	Croisement D134D13J	Mane	307 m	16:27	16:09	15:54
0,3 Km	130,1 Km	12,9 Km	AD	D117	Croisement D134D117 (dir. Mane)	Mane	310 m	16:28	16:10	15:55
0,4 Km	130,5 Km	12,4 Km	AG	D63	Croisement D1174D63 (dir. Toule)		304 m	16:28	16:11	15:55
1,3 Km	131,8 Km	11,1 Km	AG	D63	Croisement D634D63 (dir. Salies-du-Salat)	Toule	303 m	16:31	16:13	15:57
0,1 Km	132,8 Km	11,0 Km	TD	D63	Début zone collecte déchets (voies Toule)	Toule	323 m	16:31	16:13	15:58
0,3 Km	132,3 Km	10,7 Km	TD	D63	Fin zone collecte déchets		323 m	16:31	16:13	15:58
2,8 Km	135,1 Km	7,9 Km	AD	D69	Croisement D634D69 (dir. Casagne)	Salies-du-Salat	292 m	16:36	16:18	16:02
0,8 Km	135,9 Km	7,1 Km	TD	D63	Croisement D694D63 (dir. Casagne)		303 m	16:37	16:19	16:03
1,1 Km	137,0 Km	5,8 Km	AG	D329H	Croisement D634D329H (dir. Macines-sur-Salat)	Saradac	293 m	16:39	16:21	16:05
1,3 Km	138,3 Km	4,7 Km	AG	D52	Croisement D524D52 (dir. Macines-sur-Salat)		292 m	16:42	16:23	16:07
0,3 Km	138,6 Km	4,3 Km	AG	D52	Croisement D264D52 (dir. Macines-sur-Salat)	Macines-sur-Salat	293 m	16:42	16:23	16:07
0,4 Km	139,0 Km	3,9 Km	AG	D13	Croisement D524D13 (dir. Salies-du-Salat)	Macines-sur-Salat	291 m	16:43	16:24	16:08
2,9 Km	141,9 Km	1,0 Km	TD	D13	Last Km / Finance Rouge		299 m	16:48	16:29	16:12
0,4 Km	142,3 Km	0,6 Km	TD	D13	Rond point D134D13 (sortie 2 / dir. Centre Ville)	Salies-du-Salat	292 m	16:48	16:29	16:13
0,8 Km	142,9 Km	0,0 Km	TD	D13	Arrivée Salies-du-Salat	Salies-du-Salat	293 m	16:50	16:30	16:14

Plan départ : Aspet



- Parking équipes
- Parking organisation avant course
- Parking organisation arrière course
- Parking motos
- Parking caravane publicitaire
- Village Départ

Départ réel : à 4,32 Km sur D26 (sortie Soueich)

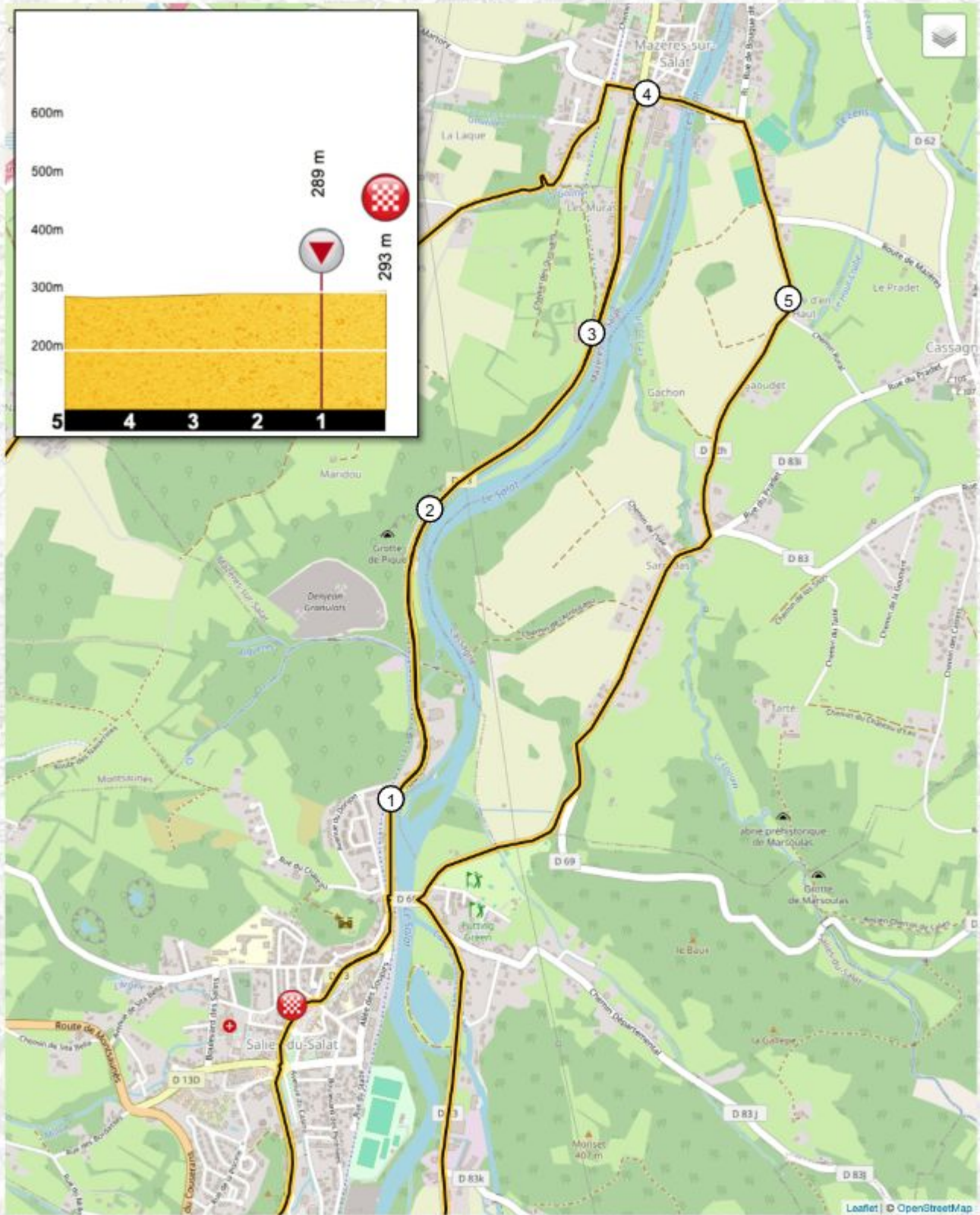
Signature des coureurs : de 11h00 à 11h30

Appel des coureurs : 11h45

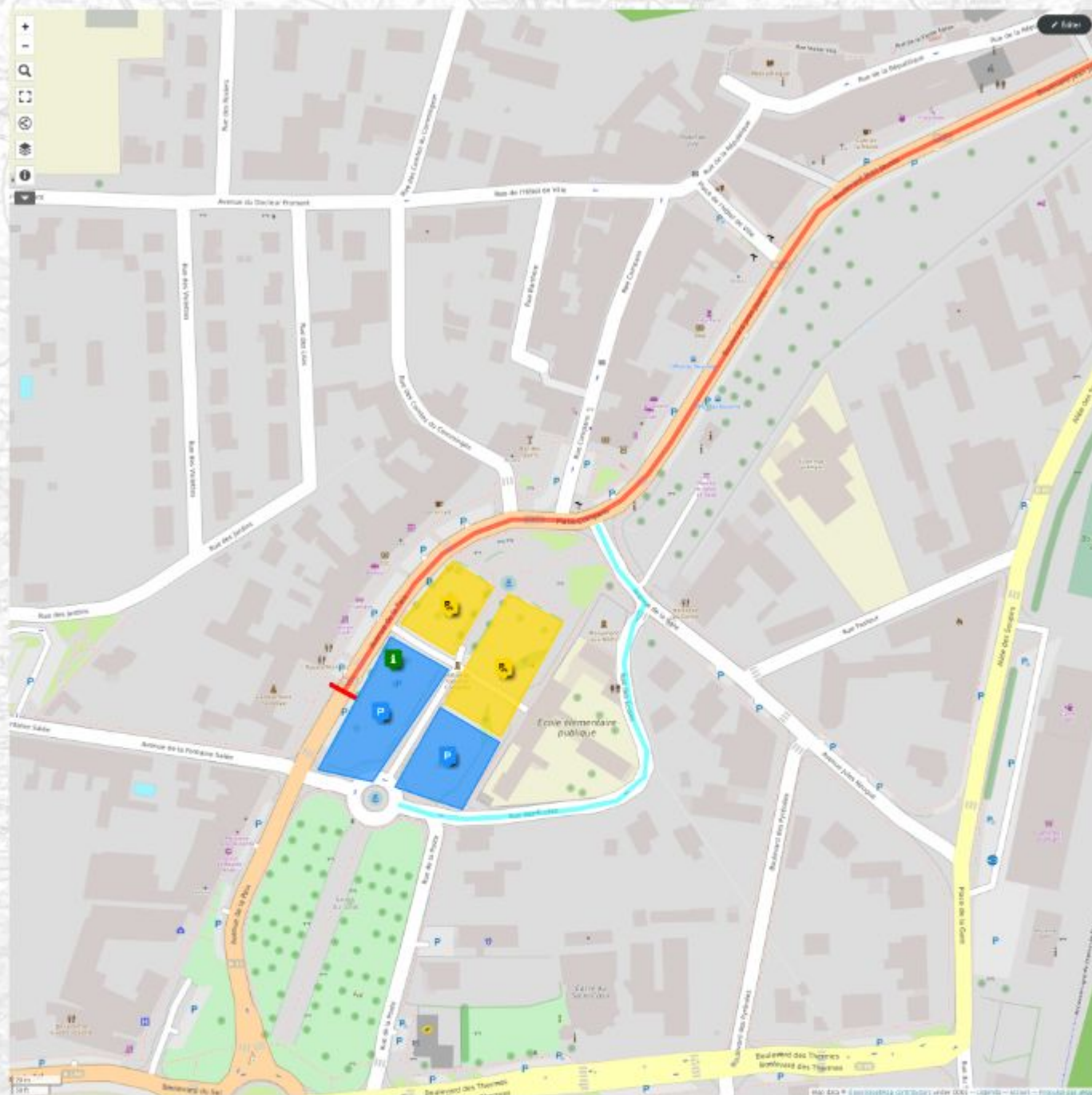
Ravitaillements :

- Km 35,7 à 36,9
- Km 77,7 à 80,5
- Km 110,0 à 112,3

Plan des 5 derniers kilomètres



Plan arrivée : Salies-du-Salat



- Parking équipes
- Parking organisation
- Déviation directeurs sportif : Rue des écoles

Arrivée : Avenue de la Paix

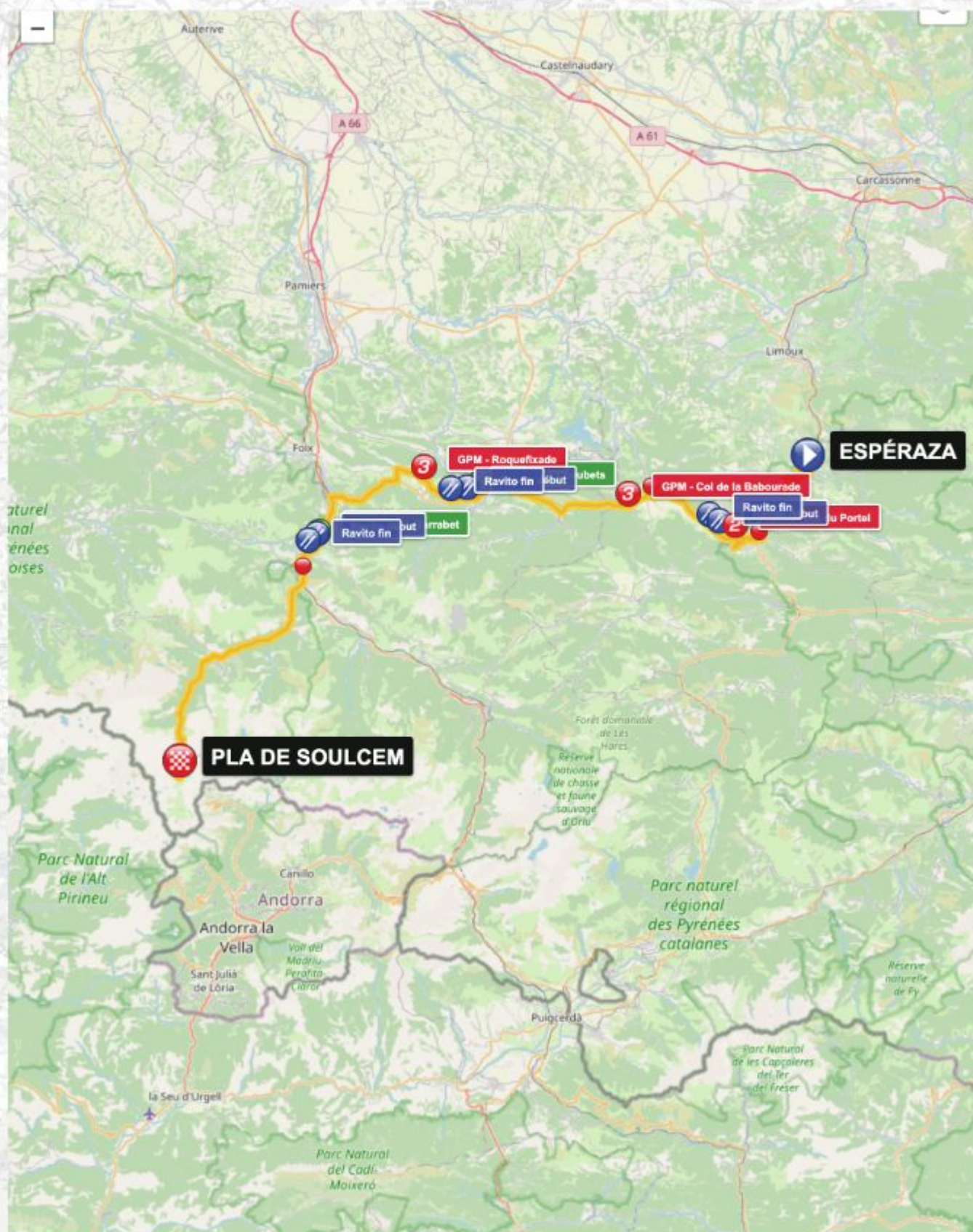
Permanence : Podium arrivée

Commissaires : Podium arrivée

Contrôle médical : Podium arrivée

4^{ème} ÉTAPE — samedi 24 mai 2025 — Espéraza > Pla de Soulcem

Plan routier de l'étape



Profil de l'étape

ESPÉRAZA

229 m

PLA DE SOULCEM

1643 m



Profils GPMs

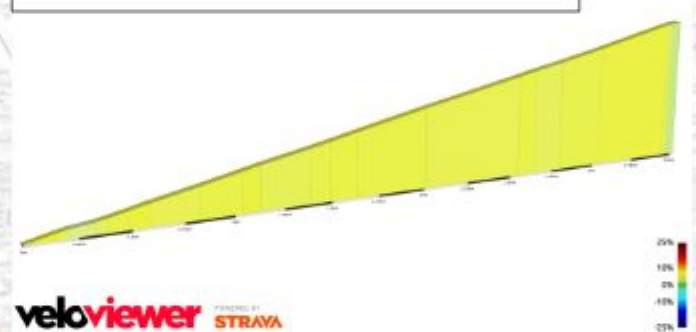
GPM 2 / Col du Portel

5.3 km at 5.9%



GPM 3 / Col de la Babourade

3.5 km at 4.7%



GPM 3 / Roquefixade

4.1 km at 4.7%



GPM 1 / Pla de Soulcem

13.6 km at 6.2%



Parcours fictif

Samedi 24 Mai 2025

FICTIF ETAPE 4

ESPERAZA - PLA DE SOULCEM

KM 0



Distance			Itinéraire OPENRUNNER N° 20568034				
Partielle	Parcourue	A parcourir	Direction	Route	Détail	Ville / Lieu	Altitude
				D46	Fictif : Espérazza (D46, Avenue du 19 mars, crois. Promenade François Raynaud)	Esperaza (Aude 11)	
			TD	D 46	Route de Perpignan		
	0,63		AG	D118	Roue D'Espagne		
	2,35		TD	D118	RP (2 ème à Droite)	COUIZA	
	3,6		AG	D12	Rte des Pyrénées # Pont Neuf	COUIZA	
	3,8		AG	D12	D12#D 412	COUIZA	
	3,96		TD	D12	Avenue du Pont NEUF (KM0)		
0,0 Km	0,0 Km	124,3 Km	TD	D26	Réel lancé à 3,96 Km sur D12 (sortie Couiza)	Couiza	

ETAPE 4 ESPERAZA - PLA de SOULCEM

ITINERAIRE OPENRUNNER N° 21231526

Détails parcours

ESPÉRAZA (11) — PLA DE SOULCEM (09)

Samedi 24 Mai 2025

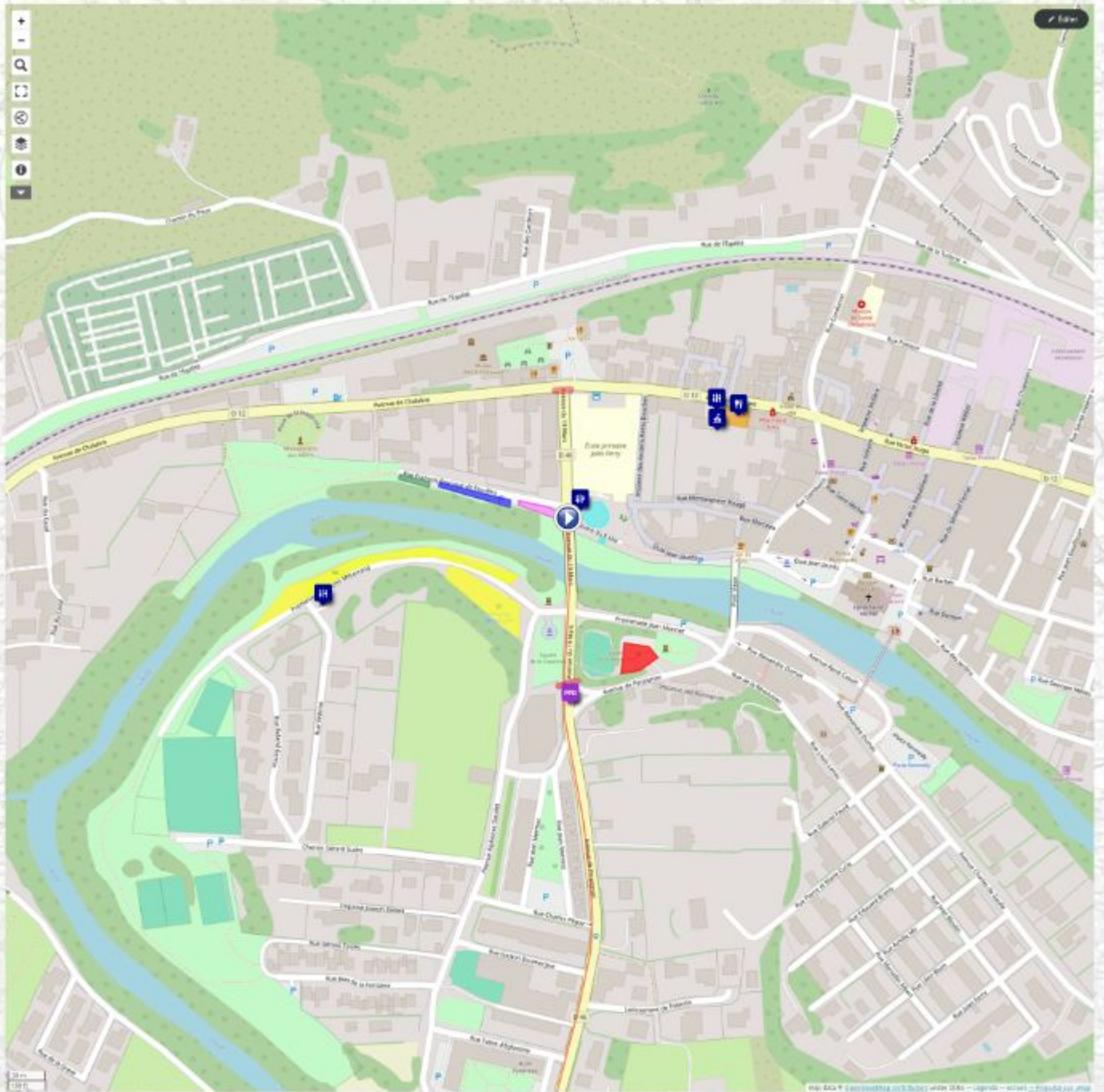
4^{ème} étape

Étape en ligne de 124,3 Km

► Pêcheurs Vert ►

Distance		Direction		Itinéraire		Heures de passage				
Partielle	Parcourue	A parcourir	Route	Départ	Détail	Ville/Lieu	Altitude	37 Km/h	40 Km/h	43 Km/h
0,0 Km	0,0 Km	124,3 Km	TD	D46	RD11702 (RUE Avenue de l'Industrie, route, Pont canal Nancy Rabou)	Espérasa (Aire TD)	229 m	12:30	12:30	12:30
0,0 Km	0,0 Km	124,3 Km	TD	D46	Rail lancé à 406 Km sur D12 (sortie Couza)	Couza	229 m	12:45	12:45	12:45
2,6 Km	2,6 Km	121,5 Km	AG	D46	Croisement D264D46 (dir. Coulan)	Espérasa	242 m	12:49	12:49	12:48
0,1 Km	2,9 Km	121,4 Km	TD	D46	Passage sur ligne de départ fictif (1er passage)	Espérasa	240 m	12:49	12:49	12:49
0,7 Km	3,7 Km	120,7 Km	AG	D118	Croisement D484D118 (dir. Couza)	Espérasa	254 m	12:50	12:50	12:50
1,7 Km	5,4 Km	118,9 Km	TD	D118	Rond point D118#D118 (sortie 2 / dir. Couza)		235 m	12:53	12:53	12:52
1,3 Km	6,6 Km	117,7 Km	AG	D12	Croisement D118#D12 (dir. Antugnac / Montazels)	Couza	230 m	12:55	12:54	12:54
0,2 Km	6,9 Km	117,5 Km	AG	D12	Croisement D412#D12 (dir. Espérasa)	Couza	229 m	12:56	12:55	12:54
0,2 Km	7,0 Km	117,3 Km	TD	D12	Passage sur Km 0 (1er passage)	Couza	229 m	12:56	12:55	12:54
2,6 Km	9,8 Km	114,5 Km	AG	D46	Croisement D264D46 (dir. Coulan)	Espérasa	242 m	13:00	12:59	12:58
0,1 Km	9,9 Km	114,4 Km	TD	D46	Passage sur ligne de départ fictif (2ème passage)	Espérasa	240 m	13:01	12:59	12:58
0,7 Km	10,7 Km	113,7 Km	AG	D118	Croisement D484D118 (dir. Couza)	Espérasa	254 m	13:02	13:00	12:59
1,7 Km	12,4 Km	111,9 Km	TD	D118	Rond point D118#D118 (sortie 2 / dir. Couza)		235 m	13:05	13:03	13:02
1,3 Km	13,6 Km	110,7 Km	AG	D12	Croisement D118#D12 (dir. Antugnac / Montazels)	Couza	230 m	13:07	13:05	13:04
0,2 Km	13,9 Km	110,5 Km	AG	D12	Croisement D412#D12 (dir. Espérasa)	Couza	229 m	13:07	13:05	13:04
0,2 Km	14,0 Km	110,3 Km	TD	D12	Passage sur Km 0 (2ème passage)	Couza	229 m	13:07	13:05	13:04
2,8 Km	16,8 Km	107,5 Km	AG	D46	Croisement D264D46 (dir. Coulan)	Espérasa	242 m	13:12	13:10	13:08
0,1 Km	16,9 Km	107,4 Km	TD	D46	Passage sur ligne de départ fictif (3ème passage)	Espérasa	240 m	13:12	13:10	13:08
0,1 Km	17,0 Km	107,3 Km	TD	D46	PC - Place stable de la Résistance d'Espérasa (après pont, 3ème pass.)	Espérasa	243 m	13:12	13:10	13:08
0,6 Km	17,7 Km	106,7 Km	AD	D118	Croisement D484D118 (dir. Coulan)	Espérasa	254 m	13:13	13:11	13:09
1,7 Km	19,3 Km	105,0 Km	TD	D118	Campagne-sur-Aude	Campagne-sur-Aude	258 m	13:16	13:13	13:11
6,2 Km	25,5 Km	98,8 Km	AD	D117	Croisement D118#D117 (dir. Foix)	Quilan	285 m	13:26	13:23	13:20
0,1 Km	25,6 Km	98,7 Km	TD	D117	Passage à niveau	PAN	288 m	13:26	13:23	13:20
4,4 Km	30,0 Km	94,3 Km	TD	D117	KM 30		568 m	13:33	13:30	13:26
0,9 Km	30,9 Km	93,5 Km	TD	D117	GPM 2 - Col du Portel (5,3 Km à 5,9%)	Col du Portel	594 m	13:35	13:31	13:28
1,8 Km	32,7 Km	91,6 Km	TD	D117	Début ravitaillement + zone collecte déchets (sortie D117#D2)		665 m	13:38	13:34	13:30
1,3 Km	33,9 Km	90,4 Km	TD	D117	Fin ravitaillement + zone collecte déchets		664 m	13:40	13:35	13:32
0,7 Km	34,7 Km	89,6 Km	TD	D117	Nébis	Nébis	665 m	13:41	13:36	13:33
6,9 Km	41,6 Km	82,7 Km	TD	D117	Puivert	Puivert	483 m	13:52	13:47	13:43
3,6 Km	45,2 Km	79,1 Km	TD	D117	GPM 3 - Col de la Babourade (4,7 Km à 3,9%)	Col de la Babourade	665 m	13:58	13:52	13:48
7,5 Km	52,7 Km	71,6 Km	TD	D117	Croisement D48#D117 (dir. Foix)	Bélizal	404 m	14:10	14:04	13:58
3,4 Km	56,0 Km	68,3 Km	TD	D117	Croisement D184#D117 (dir. Foix / Lavelanet)	Lavelanet	465 m	14:15	14:09	14:03
3,1 Km	59,1 Km	65,2 Km	TD	D117	Lavelanet	Lavelanet	538 m	14:20	14:13	14:07
1,6 Km	60,7 Km	63,6 Km	TD	D117	Rond point D625#D117 (sortie 2 / dir. Foix)	Lavelanet	522 m	14:23	14:15	14:09
1,3 Km	62,0 Km	62,3 Km	TD	D117	Rond point D117#D117 (sortie 2 / dir. Foix)	Lavelanet	557 m	14:25	14:17	14:11
0,6 Km	62,6 Km	61,8 Km	TD	D117	SI - Lavelanet (Concession BMW Rabou)	Les Chaubets	574 m	14:26	14:18	14:12
1,7 Km	64,3 Km	60,0 Km	TD	D117	Début ravitaillement + zone collecte déchets (Bibliothèque Villeneuve d'O.)		561 m	14:29	14:21	14:14
1,6 Km	65,9 Km	58,4 Km	TD	D117	Fin ravitaillement + zone collecte déchets		558 m	14:31	14:23	14:16
0,0 Km	65,9 Km	58,4 Km	AD	D8A	Croisement D117#D8A (dir. Roquefixade)		569 m	14:31	14:23	14:16
4,2 Km	70,1 Km	54,2 Km	TD	D8A	GPM 3 - Roquefixade (4,1 Km à 4,7%)	Roquefixade	751 m	14:38	14:30	14:22
2,8 Km	72,9 Km	51,4 Km	TD	D8A	Leychert	Leychert	609 m	14:43	14:34	14:26
0,4 Km	73,3 Km	51,0 Km	AG	D709	Croisement D8A#D709 (dir. Vers D117)		600 m	14:43	14:35	14:27
1,3 Km	74,7 Km	49,6 Km	AD	D117	Croisement D709#D117 (dir. Montpalhard)		519 m	14:46	14:37	14:29
3,6 Km	78,3 Km	46,0 Km	TD	D117	PC - Celles (forêt, Chemin Montcamp)	Celles	460 m	14:52	14:42	14:34
1,5 Km	79,8 Km	44,5 Km	TD	D117	Rond point D509#D117 (sortie 2 / dir. Foix / Tarascon-sur-Ariège)	Saint-Paul-de-Jarnat	476 m	14:54	14:44	14:36
2,2 Km	82,0 Km	42,3 Km	TD	D117	Rond point D117#D117 (sortie 2 / dir. Foix / Tarascon-sur-Ariège)	Saint-Paul-de-Jarnat	450 m	14:57	14:47	14:39
0,9 Km	82,9 Km	41,8 Km	TD	D117	Passage à niveau	PAN	461 m	14:58	14:48	14:40
0,1 Km	82,6 Km	41,7 Km	AG	D618	Rond point D117#D618 (sortie 3 / dir. Mercus-Garbé)	Saint-Arctine	461 m	14:58	14:48	14:40
2,9 Km	85,5 Km	38,9 Km	TD	D618	Garbé	Garbé	501 m	15:03	14:53	14:44
1,5 Km	86,9 Km	37,4 Km	TD	D618	Mercus	Mercus	462 m	15:05	14:55	14:46
0,8 Km	87,7 Km	36,6 Km	TD	D618	SI - Mercus-Garbé (sortie Mercus, face n°28)	Mercus	463 m	15:07	14:56	14:47
0,4 Km	88,1 Km	36,2 Km	TD	D618	Début ravitaillement + zone collecte déchets (panneau sortie Mercus)	Mercus	477 m	15:07	14:57	14:47
1,3 Km	89,3 Km	35,0 Km	TD	D618	Fin ravitaillement + zone collecte déchets		479 m	15:09	14:58	14:49
1,2 Km	90,5 Km	33,8 Km	TD	D618	Tarascon-sur-Ariège	Tarascon-sur-Ariège	472 m	15:11	15:00	14:51
1,5 Km	92,0 Km	32,3 Km	AG	D123A	Croisement D618#D123A (SENS UNIQUE)	Tarascon-sur-Ariège	470 m	15:14	15:02	14:53
0,3 Km	92,2 Km	32,1 Km	AD	Av. Pechiney	Rond point D123A#Av. Pechiney (sortie 1 / dir. Espace Sabat)	Tarascon-sur-Ariège	473 m	15:14	15:03	14:53
6,8 Km	93,0 Km	31,3 Km	TD	Av. Pechiney	Passage à niveau	PAN	462 m	15:15	15:04	14:54
0,1 Km	93,1 Km	31,2 Km	TD	D6	Rond point N20#D6 (sortie 2 / dir. Videssos-Auzat)	Tarascon-sur-Ariège	466 m	15:16	15:04	14:54
3,3 Km	96,4 Km	27,9 Km	TD	D6	Niaux	Niaux	547 m	15:21	15:09	14:59
10,0 Km	106,4 Km	17,9 Km	AD	D6	Videssos	Videssos	705 m	15:37	15:24	15:13
1,6 Km	108,1 Km	16,2 Km	TD	D6	Auzat	Auzat	740 m	15:40	15:27	15:15
6,2 Km	114,3 Km	10,1 Km	TD	D6	Début zone collecte déchets (Laujou / Durre)	Laujou-Durre	966 m	15:50	15:38	15:24
0,9 Km	114,8 Km	9,5 Km	TD	D6	Fin zone collecte déchets		1015 m	15:51	15:37	15:25
7,0 Km	121,8 Km	2,5 Km	TD	D6	Barage de Soultam	Barage de Soultam	1562 m	16:02	15:47	15:34
1,5 Km	123,3 Km	1,0 Km	TD	D6	Last KM / Flamme Rouge		1594 m	16:04	15:49	15:37
1,9 Km	124,3 Km	0,0 Km	TD	D6	Arrivée / GPM 1 Pla de Soultam (13,6 Km à 6,2%)	Pla de Soultam	1654 m	16:06	15:51	15:38

Plan départ : Espéraza



- Parking équipes
- Parking organisation avant course
- Parking organisation arrière course
- Parking motos
- Parking caravane publicitaire
- Village Départ

Départ réel : à 3,96 Km sur D12 (sortie Couiza)

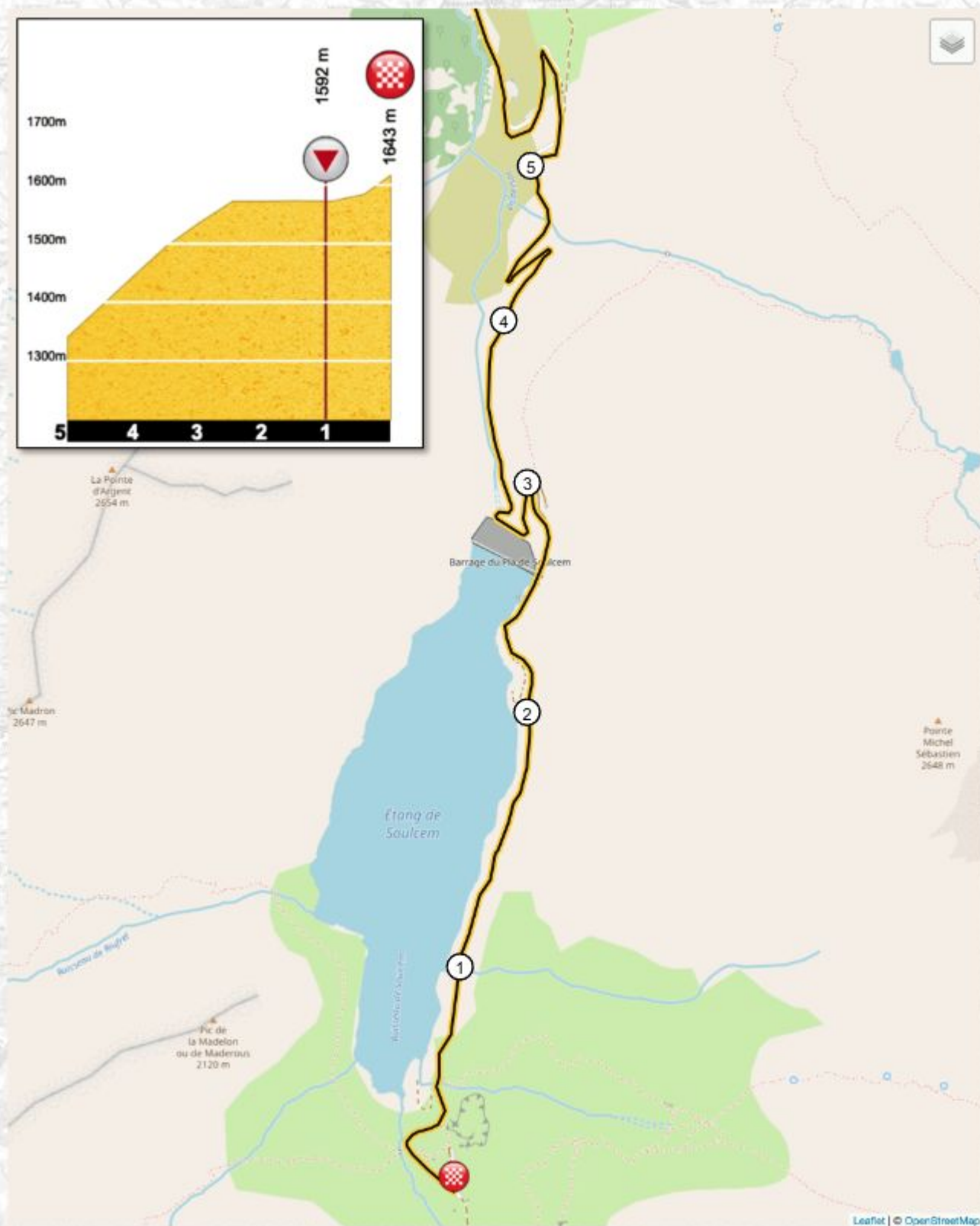
Signature des coureurs : de 11h00 à 11h30

Appel des coureurs : 11h45

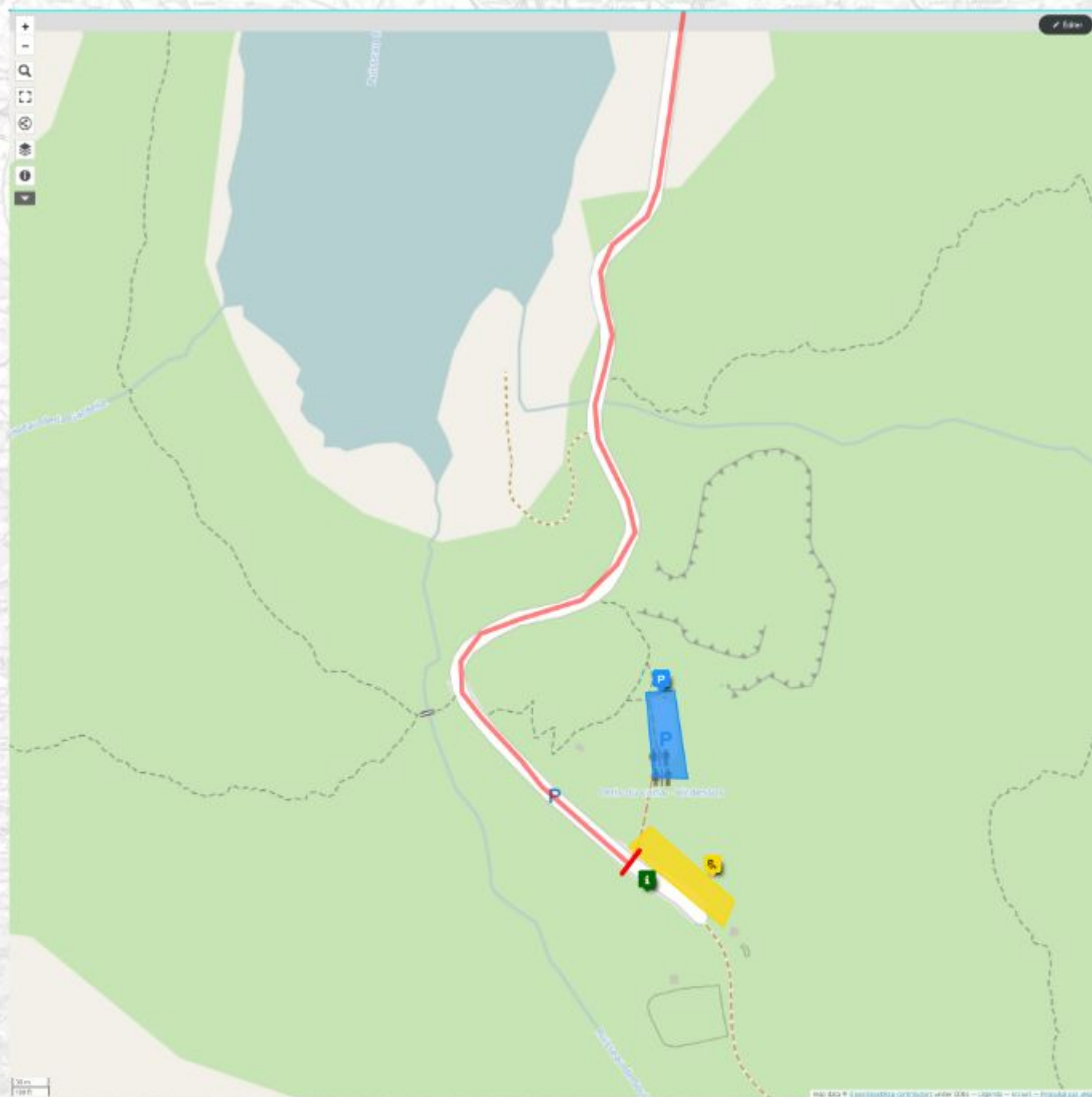
Ravitaillements :




- Km 32,7 à 33,9
- Km 64,3 à 65,9
- Km 88,1 à 89,3

Plan des 5 derniers kilomètres



Plan arrivée : Pla de Soulcem



-  Parking équipes
-  Parking organisation
-  Déviation directeurs sportif

Arrivée : Pla de Soulcem

Permanence : Podium arrivée

Commissaires : Podium arrivée

Contrôle médical : Podium arrivée

5^{ème} ÉTAPE — dimanche 25 mai 2025 — Saubens > Saint-Girons

Plan routier de l'étape



Profil de l'étape

SAUBENS
159 m

SAINT-GIRONS
391 m



Profils GPMs

GPM 3 / Côte de Lahitère

7.7 km at 3.1%



GPM 1 / Col de la Core

14.0 km at 5.8%

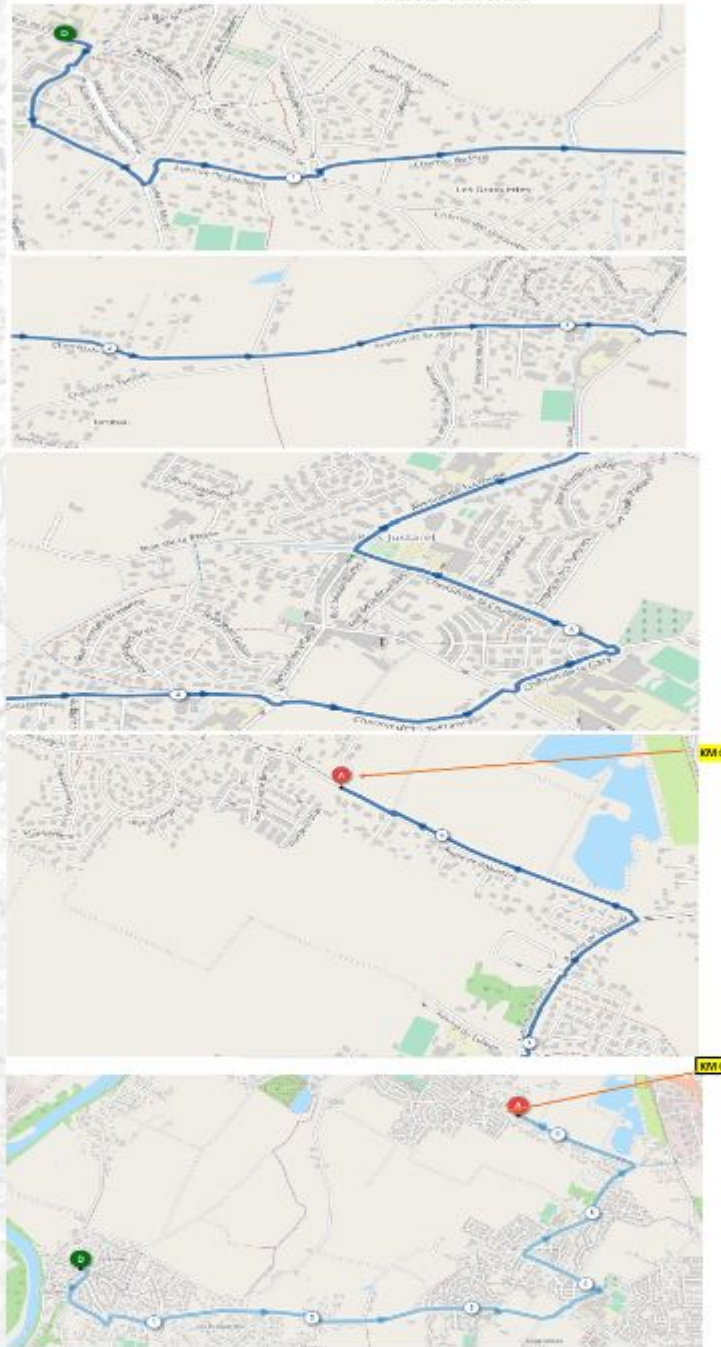


Parcours fictif

Dimanche 25 Mai 2025

FICTIF ETAPES

SAUBENS - SAINT GIRONS



Distance			FICTIF Itinéraire OPENRUNNER N° 22510207				
Parcels	Percours	Appareils	Emission	Recevoir	Emett	Ville/lieu	Altitude
	0		TD	Depart	Point Saubens (Dessert Mairie)		204,86/205
	0,1 km		AG		Rue des Ecoles # Rue de L'abbé Colombes		
	0,2 km		TD		Mont Pout (2 ans à Droite) Rue de Maître Colombes		
	0,4 km		AG		Rue de MAURET (D 94)		
	0,7 km		AG		Chemin de Mespès		
	0,4 km		AG	D 94 R	Chemin de Pout		
	0,7 km		TD	D 94 D	Rond Point (2 ans à Droite)		
	2,0 km		TD		Avenue de Saubens		
	2,6 km		AG		Rond Point (2 ans à Droite)		
	3,2 km		TD		Rond Point (2 ans à Droite)		
	3,8 km		AG		Chemin de la Chapelle		
	4,2 km		AG	D 94 Av. de Isabate	MP (1 ans à Droite) Av. de Toulouse		
	4,8 km		TD	D 94	MP (1 ans à Droite) Av. de Toulouse		
	5,3 km		AG	Av des Pevasson	D 94 # Av des Pevasson		
	6,2 km				Colonne # des Chénas		
	6,8 km	149,2 Km		FIN	Rue de la Chapelle sur 325A (Pavillon de la Pevasson)		

ETAPES SAUBENS - SAINT GIRONS

Itinéraire OPENRUNNER N° 20567358

Détails parcours

SAUBENS (31) — SAINT-GIRONS (09)

Dimanche 25 Mai 2025

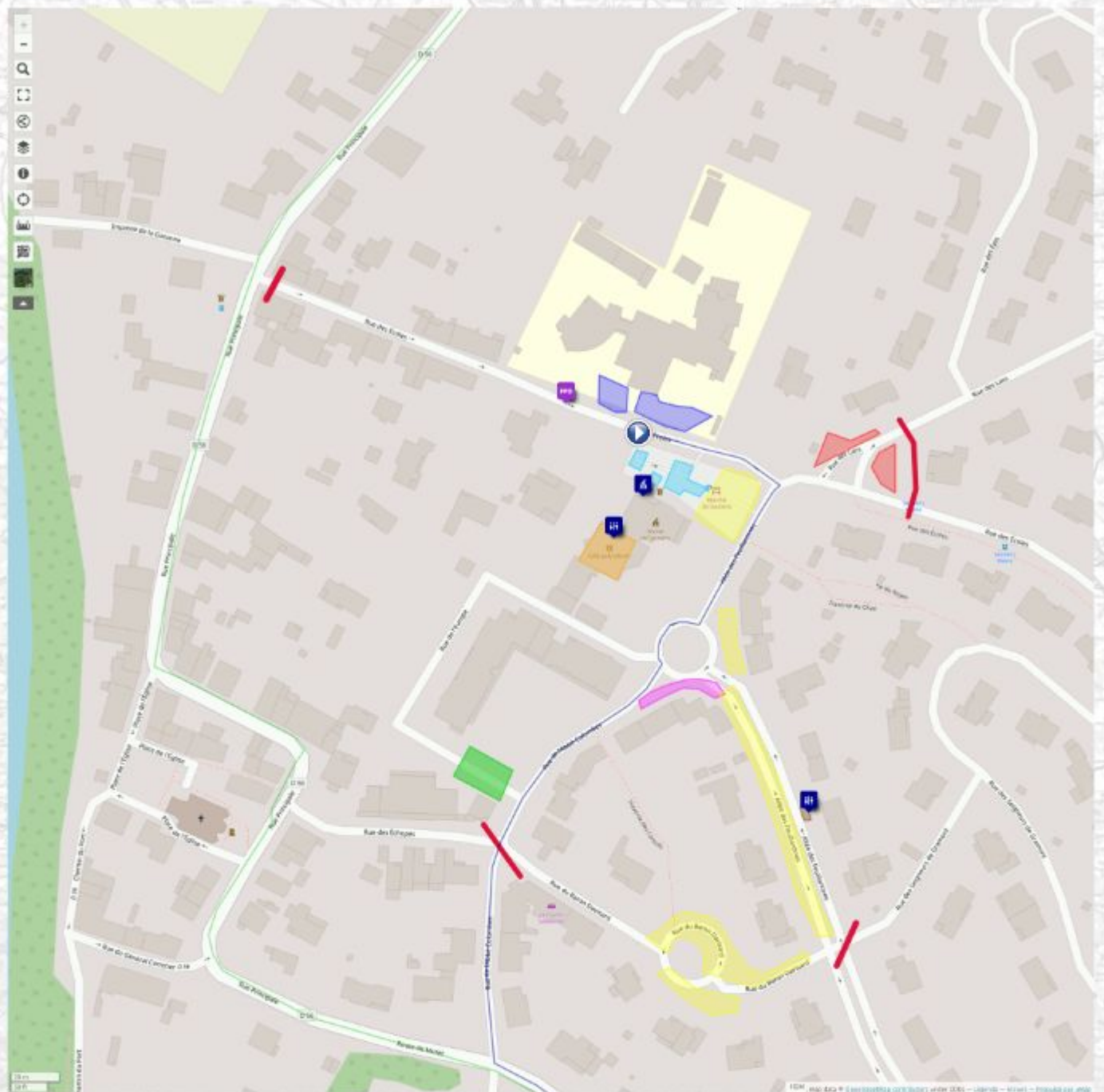
5^{ème} étape

Étape en ligne de 150,08 Km

► Pêcheage Vert ►

Distance		Direction		Route		Village		Temps de passage		
Partiels	Parcours	A partir de		Début		Altitude	37 Km/h	40 Km/h	43 Km/h	
				Open	Prof: Saubens (avant Mont)	Saubens (Mont-Carbone 3)	12:30	12:30	12:30	
0,8 Km	0,8 Km	150,1 Km	TD	D56A	Brd Laza 6,31 Km sur D56A (Parcours entrée Roquettes)	Roquettes 159 m	12:45	12:45	12:45	
0,3 Km	0,3 Km	149,8 Km	TD	D56A	Rond point D56A/D56A (sortie 2)	Roquettes 160 m	12:45	12:45	12:45	
0,6 Km	1,0 Km	149,1 Km	TD	D56A	Rond point D56A/D56A (sortie 2 / dir. Saubens)	Roquettes 160 m	12:46	12:46	12:46	
0,8 Km	1,8 Km	148,3 Km	AG	D56	Rond point D56A/D56 (sortie 3 / dir. Saubens)	Roquettes 156 m	12:47	12:47	12:47	
2,3 Km	4,0 Km	146,1 Km	TD	D56	Panneau entrée Saubens	Saubens 160 m	12:51	12:51	12:50	
1,2 Km	5,2 Km	144,9 Km	AG	Ch. De Measpie	Croisement D56/Ch. De Measpie (dir. Pins-Justaret)	Saubens 169 m	12:52	12:52	12:52	
0,1 Km	5,3 Km	144,8 Km	AD	D56B	Croisement Ch. De Measpie/D56B (dir. Pins-Justaret)	Saubens 165 m	12:53	12:52	12:52	
0,3 Km	5,6 Km	144,5 Km	TD	D56B	Rond point D56B/D56B (sortie 2 / dir. Pins-Justaret)	Saubens 166 m	12:54	12:53	12:52	
2,1 Km	7,7 Km	142,4 Km	AD	D56	Rond point D56B/D56 (sortie 1 / dir. Villela)	Saubens 186 m	12:57	12:56	12:55	
1,0 Km	8,7 Km	141,4 Km	TD	D56	Village	Villate 168 m	12:59	12:58	12:57	
0,4 Km	9,1 Km	141,0 Km	TD	D56	Rond point D56/D56 (sortie 2)	Villate 168 m	12:59	12:58	12:57	
2,7 Km	11,9 Km	138,2 Km	TD	D56	Eaunes	Eaunes 206 m	13:04	13:02	13:01	
1,1 Km	12,8 Km	137,1 Km	AG	D12	Rond point D56/D12 (sortie 3 / dir. Centre Ville)	Eaunes 212 m	13:05	13:04	13:03	
2,8 Km	15,8 Km	134,3 Km	AD	D4	Rond point D12/D4 (sortie 2 / dir. Saint-Sulpice-sur-Léza)	Eaunes 182 m	13:10	13:08	13:08	
4,7 Km	20,4 Km	129,6 Km	TD	D4	Vignolles	Vignolles 190 m	13:18	13:15	13:13	
8,8 Km	27,1 Km	123,0 Km	AD	D622	Croisement D4/D622 (dir. Capens)	Saint-Sulpice-sur-Léza 188 m	13:28	13:25	13:22	
2,9 Km	30,0 Km	120,1 Km	TD	D622	KM 30		273 m	13:35	13:30	13:29
3,3 Km	33,3 Km	116,7 Km	AG	D10	Rond point D622/D10 (sortie 3 / dir. Marquèze)	Capens 188 m	13:39	13:35	13:31	
1,8 Km	34,5 Km	115,8 Km	TD	D10	Début ravitaillement + zone collecte déchets		198 m	13:40	13:38	13:32
1,3 Km	35,8 Km	114,5 Km	TD	D10	Fin ravitaillement + zone collecte déchets		198 m	13:42	13:38	13:34
0,7 Km	36,3 Km	113,8 Km	TD	D10	Rond point D10/D10 (sortie 2 / dir. Carbonne)	Marquèze 196 m	13:43	13:39	13:35	
0,7 Km	37,1 Km	113,0 Km	AD	D10	Rond point D10/D10 (sortie 1)		201 m	13:45	13:40	13:36
0,7 Km	37,7 Km	112,4 Km	TD	D10	Rond point D10/D10 (sortie 3 / dir. Centre Ville)	Carbonne 205 m	13:46	13:41	13:37	
0,6 Km	38,3 Km	111,8 Km	AD	D10K	Croisement D10/D10K (dir. Centre Ville)	Carbonne 208 m	13:47	13:42	13:38	
0,5 Km	38,8 Km	111,3 Km	AG	D62	Croisement D10K/D62 (dir. Centre Ville)	Carbonne 209 m	13:47	13:43	13:39	
0,3 Km	39,0 Km	111,0 Km	TD	D62	PC - Carbonne (Agence France Services du Volvestre)	Carbonne 209 m	13:48	13:43	13:39	
0,8 Km	39,9 Km	110,2 Km	TD	D62B	Croisement D62/D62B (dir. Rieux-Volvestre)	Carbonne 210 m	13:49	13:44	13:40	
0,2 Km	40,1 Km	110,0 Km	AD	D62	Croisement D62B/D62 (dir. Rieux-Volvestre)	Carbonne 208 m	13:49	13:45	13:40	
0,8 Km	40,9 Km	109,2 Km	AG	D627	Croisement D62/D627 (dir. Rieux-Volvestre)	Carbonne 205 m	13:51	13:46	13:42	
4,3 Km	45,2 Km	104,9 Km	TD	D627A	Rond point D627/D627A (sortie 2 / dir. Montcaqui-Volvestre)	Rieux-Volvestre 218 m	13:58	13:52	13:48	
1,1 Km	46,2 Km	103,9 Km	TD	D627	Rond point D627A/D627 (sortie 2 / dir. Montcaqui-Volvestre)	Rieux-Volvestre 220 m	13:59	13:54	13:49	
4,3 Km	50,5 Km	99,5 Km	TD	D627	Rond point D627A/D627 (sortie 2 / dir. Centre Ville)	Montcaqui-Volvestre 229 m	14:06	14:00	13:55	
1,2 Km	51,8 Km	98,3 Km	AD	D627	Rond point D627/D627 (sortie 1 / dir. Lahitte)	Montcaqui-Volvestre 227 m	14:08	14:02	13:57	
0,6 Km	52,3 Km	97,8 Km	AD	D627	Croisement D40/D627 (dir. Saint-Girons)	Montcaqui-Volvestre 227 m	14:09	14:03	13:57	
0,4 Km	52,7 Km	97,4 Km	TD	D627	Rond point D627/D627 (dir. Lahitte / Saint-Girons)	Montcaqui-Volvestre 230 m	14:10	14:04	13:58	
8,7 Km	61,4 Km	88,7 Km	TD	D627	CPM 3 - Col de Lahitte (1,7 Km à 3,1%)	Lahitte 483 m	14:24	14:17	14:10	
0,0 Km	61,4 Km	88,7 Km	AD	D627	Rond point D627/D627 (dir. St-Croix-Volvestre)	Lahitte 483 m	14:24	14:17	14:10	
1,8 Km	62,9 Km	87,2 Km	TD	D627	D627 / Département Ariège (09) / D627		478 m	14:27	14:19	14:12
2,5 Km	65,4 Km	84,7 Km	AD	D627	Sainte-Croix-Volvestre (dir. Saint-Girons)	Sainte-Croix-Volvestre 307 m	14:31	14:23	14:16	
0,4 Km	65,8 Km	84,3 Km	TD	D627	Début ravitaillement + zone collecte déchets (sortie St. Croix, V.)	Sainte-Croix-Volvestre 307 m	14:31	14:23	14:16	
1,3 Km	67,0 Km	83,0 Km	TD	D627	Fin ravitaillement + zone collecte déchets		307 m	14:33	14:25	14:18
4,1 Km	71,1 Km	79,0 Km	TD	D627	Mérigon	Mérigon 359 m	14:40	14:31	14:24	
2,4 Km	73,5 Km	76,6 Km	TD	D627	Montaut	Montaut 391 m	14:44	14:35	14:27	
8,0 Km	79,6 Km	70,5 Km	TD	D627	Lara	Lara 523 m	14:54	14:44	14:38	
4,4 Km	84,0 Km	66,1 Km	TD	D627	Audoubert les Bains	Audoubert les Bains 443 m	15:01	14:50	14:42	
2,9 Km	86,9 Km	63,2 Km	AD	D117	Rond point D627/D117 (sortie 3 / dir. Saint-Girons)	Montcaqui-Couserans 399 m	15:05	14:55	14:46	
0,4 Km	87,3 Km	62,8 Km	AD	Route de Foix	Croisement D117/Route de Foix (dir. Centre Ville)	Saint-Girons 387 m	15:06	14:55	14:46	
1,2 Km	88,5 Km	61,6 Km	TD	Av. François Camet	SI - Saint-Girons (Square Bélaque)	Saint-Girons 391 m	15:08	14:57	14:48	
0,2 Km	88,7 Km	61,4 Km	AD	Rue Villefranche	Rond point Av. François Camet/R. Villefranche (sortie 1)	Saint-Girons 391 m	15:08	14:58	14:48	
0,1 Km	88,8 Km	61,3 Km	AG	D616	Rond point D117/D616 (sortie 2 / dir. Castillon)	Saint-Girons 392 m	15:08	14:58	14:48	
4,1 Km	92,9 Km	57,2 Km	TD	D616	Rond point D616/D616 (sortie 2 / dir. Castillon-en-Couserans)	Aubert 424 m	15:15	15:04	14:54	
1,0 Km	93,8 Km	56,2 Km	AD	D616	Rond point D616/D616 (sortie 1 / dir. Castillon-en-Couserans)	Mouls 433 m	15:17	15:05	14:55	
3,5 Km	97,3 Km	52,8 Km	TD	D616	Engomer	Engomer 482 m	15:22	15:10	15:00	
2,1 Km	99,4 Km	50,7 Km	TD	D616	Début ravitaillement + zone collecte déchets (avant panneau Amou/Cesvaz)	Engomer 482 m	15:26	15:14	15:03	
1,3 Km	100,7 Km	49,4 Km	TD	D616	Fin ravitaillement + zone collecte déchets		512 m	15:28	15:15	15:05
0,5 Km	101,1 Km	49,0 Km	TD	D4	Croisement D616/D4 (dir. Castillon-en-Couserans)		28 m	15:28	15:16	15:09
0,6 Km	101,7 Km	48,4 Km	TD	D4	PC - Castillon-en-Couserans (100m avance Office Tourisme)	Castillon-en-Couserans 544 m	15:29	15:17	15:06	
2,6 Km	104,1 Km	45,9 Km	AG	D17	Croisement D4/D17 (dir. Col de la Core)	Les Bordes-sur-Léza 559 m	15:33	15:21	15:10	
1,7 Km	105,9 Km	44,2 Km	TD	D17	Amen-en-Bethmale	Amen-en-Bethmale 604 m	15:36	15:23	15:12	
12,4 Km	118,3 Km	31,8 Km	TD	D17	CPM 1 - Col de la Core (14,8 Km à 5,8%)	Col de la Core 1395 m	15:56	15:42	15:30	
11,1 Km	120,4 Km	20,7 Km	TD	D17	Sentonas-d'Oust	Sentonas-d'Oust 684 m	16:14	15:59	15:45	
2,8 Km	132,2 Km	17,9 Km	AG	D3	Croisement D17/D3 (dir. Saint-Girons)	Seix 508 m	16:19	16:03	15:49	
0,5 Km	132,7 Km	17,4 Km	TD	D3	SI - Seix (panneau sortie Seix)	Seix 503 m	16:20	16:04	15:50	
0,3 Km	133,0 Km	17,1 Km	TD	D3	Rond point D3/D3 (sortie 1 / dir. Saint-Girons)		509 m	16:20	16:04	15:50
1,5 Km	134,5 Km	15,6 Km	TD	D3	Rond point D32/D3 (sortie 2 / dir. Saint-Girons)	Roquemaureil / Vic-d'Oust 494 m	16:23	16:06	15:52	
3,5 Km	138,0 Km	12,1 Km	AG	D616	Rond point D3/D616 (sortie 3 / dir. Saint-Girons)	Kerabanac 468 m	16:26	16:11	15:57	
6,3 Km	144,2 Km	5,8 Km	AD	D3A	Croisement D616/D3A	Lacourt 425 m	16:38	16:21	16:06	
0,1 Km	144,3 Km	5,8 Km	AG	D3	Croisement D3A/D3 (dir. Saint-Girons par Rivé Droite)	Lacourt 426 m	16:39	16:21	16:06	
0,5 Km	144,8 Km	5,3 Km	TD	D3	Début zone collecte déchets (croisement Erp)	Lacourt 424 m	16:39	16:22	16:07	
0,5 Km	145,4 Km	4,7 Km	TD	D3	Fin zone collecte déchets		418 m	16:40	16:23	16:07
3,7 Km	149,1 Km	1,0 Km	TD	D3	Last Km / Flamme Rouge		396 m	16:46	16:28	16:13
0,5 Km	149,6 Km	0,5 Km	TD	D3	Rond point D117/D3 (sortie 3 / dir. Centre Ville)	Saint-Girons 386 m	16:47	16:29	16:13	
0,5 Km	150,1 Km	0,0 Km	TD	D3	Arrivée Saint-Girons (Bd. Frédéric Amoud)	Saint-Girons 392 m	16:48	16:30	16:14	

Plan départ : Saubens



- Parking équipes
- Parking organisation avant course
- Parking organisation arrière course
- Parking motos
- Parking caravane publicitaire
- Village Départ

Départ réel : à 6,31 Km sur D56A

Signature des coureurs : de 11h00 à 11h30

Appel des coureurs : 11h45

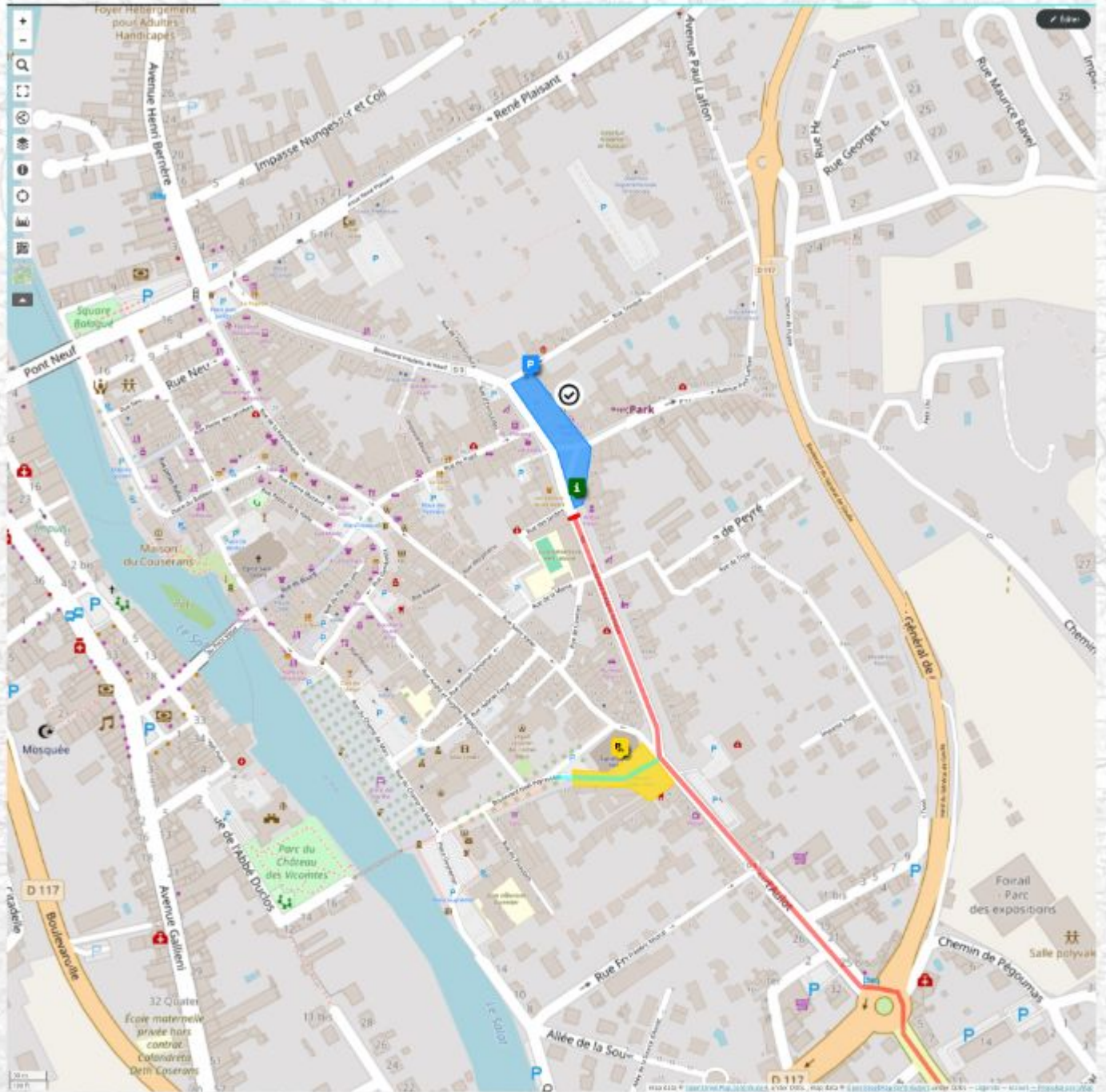
Ravitaillements :

- Km 34,3 à 35,6
- Km 65,8 à 67,0
- Km 99,4 à 100,7

Plan des 5 derniers kilomètres



Plan arrivée : Saint-Girons



- Parking équipes
- Parking organisation
- Déviation directeurs sportif

Arrivée : Boulevard Frédéric Arnaud

Permanence : Podium arrivée

Commissaires : Podium arrivée

Contrôle médical : Podium arrivée

Passages à niveau

- Étape 1 :
 - Km 88,3 :
 - Horaire approximatif passage course :
 - 14h40 – 14h57
 - Possibles trains :
 - **14h50 : Tarbes (14h44) → Tournay (14h57)**
 - **14h57 : Saint-Gaudens → Tarbes (15h03)**
 - Km 111,6 :
 - Passage à niveau désaffecté :
 - Pas de passage de trains.
- Étape 2 :
 - Pas de passage à niveaux.
- Étape 3 :
 - Km 77,4 + Km 81 :
 - Fermé à la circulation ferroviaire mais des essais de circulation commencent le 19 mai.
 - Possibles trains :
 - **14h11 : Montréjeau → Luchon**
 - **14h51 : Luchon → Montréjeau**
- Étape 4 :
 - Km 25,6 :
 - Fermé à la circulation ferroviaire :
 - Pas de passage de trains.
 - Km 82,5 :
 - Horaire approximatif passage course :
 - 14h40 – 14h58
 - Possibles trains :
 - 14h08 : Foix (14h03) → Tarascon-sur-Ariège (14h16)
 - **14h57 : Tarascon-sur-Ariège (14h50) → Foix (15h03)**
 - **15h12 : Foix (15h05) → Tarascon-sur-Ariège (15h19)**
 - Km 93 :
 - Horaire approximatif Passage course :
 - 14h54 – 15h15
 - Possibles trains :
 - 14h19 : Tarascon-sur-Ariège (14h17) → Foix
 - **14h47 : Foix → Tarascon-sur-Ariège (14h49)**
 - **15h22 : Tarascon-sur-Ariège (15h20) → Foix**
- Étape 5 :
 - Pas de passages à niveaux

Bonifications et classements annexes

	1ère étape Saint-Mont / Bagnères-de-Bigorre			2ème étape (2a) Luz-Saint-Sauveur / Cauterets (Variante par Col du Tourmalet)			2ème étape (2b) Luz-Saint-Sauveur / Cauterets (Variante sans Col du Tourmalet)		
	Km	Lieu	Altitude	Km	Lieu	Altitude	Km	Lieu	Altitude
H.C.				94,0 Km	Col du Tourmalet	2 215 m			
GPM1							93,5 Km	Col de la Croix Blanche	907 m
GPM2	144,4 Km	Col des Palomières	810 m	131,7 Km	Côte de Cauterets	800	128,2 Km	Côte de Cauterets	800
GPM3	95,4 Km 118,3 Km	Côte de Oueilloux Haut de la Côte	460 m 643 m	53,4 Km	Côte de Loucrup	526 m	53,4 Km 67,5 Km	Côte de Loucrup Haut de la Côte	526 m 643 m
SPRINT	60,0 Km 116,4 Km	Vic-en-Bigorre Bagnères-de-Bigorre	212 m 545 m	64,6 Km 124,7 Km	Bagnères-de-Bigorre Soulom	545 m 486 m	65,5 Km 115,8 Km	Bagnères-de-Bigorre Argelès-Gazost	545 m 443 m
PC	5,8 Km 131,2 Km	Saint-Mont (1er pass.) Bourg-de-Bigorre	96 m 333 m	8,2 Km 77,0 Km	Esquièze-Sère (2ème pass.) Sainte-Marie-de-Campan	691 m 845 m	8,2 Km 30,3 Km	Esquièze-Sère (2ème pass.) Argelès-Gazost	691 m 443 m
	3ème étape Aspet / Salies-du-Salat			4ème étape Espéraza / Pla de Soulcem			5ème étape Saubens / Saint-Girons		
	Km	Lieu	Altitude	Km	Lieu	Altitude	Km	Lieu	Altitude
H.C.									
GPM1	63,8 Km	Col de Menté	1 346 m	124,3 Km	Pla de Soulcem	1 654 m	118,3 Km	Col de la Core	1 395 m
GPM2	91,0 Km 115,3 Km	Col des Ares Col de Larrieu	799 m 708 m	30,9 Km	Col du Portel	594 m			
GPM3				70,1 Km 45,2 Km	Roquefixade Col de la Babourade	751 m 655 m	61,4 Km	Côte de Lahitière	483 m
SPRINT	42,7 Km 104,6 Km	Aspet Izaut-de-l'Hôtel	471 m 418 m	62,5 Km 87,7 Km	Les Chaubets Marcus-Garrabet	574 m 469 m	88,5 Km 132,7 Km	Saint-Girons Seix	391 m 503 m
PC	23,4 Km 76,8 Km	Salies-du-Salat (1er pass.) Merignac	293 m 511 m	17,0 Km 78,3 Km	Espéraza (3ème pass.) Celles	243 m 490 m	39,0 Km 101,7 Km	Carbonne Castillon-en-Couserans	209 m 544 m

Sprint Inter		Points		
		1er	2ème	3ème
1ère étape	Vic-en-Bigorre	5	3	1
	Bagnères-de-Bigorre	5	3	1
2ème étape (2a) (par Tourmalet)	Bagnères-de-Bigorre	5	3	1
	Soulom	5	3	1
2ème étape (2b) (sans Tourmalet)	Bagnères-de-Bigorre	5	3	1
	Argelès-Gazost	5	3	1
3ème étape	Aspet	5	3	1
	Izaut-de-l'Hôtel	5	3	1
4ème étape	Les Chaubets	5	3	1
	Marcus-Garrabet	5	3	1
5ème étape	Saint-Girons	5	3	1
	Seix	5	3	1

Sprint Inter		Bonifications		
		1er	2ème	3ème
1ère étape	Vic-en-Bigorre	3"	2"	1"
	Bagnères-de-Bigorre	3"	2"	1"
2ème étape (2a) (par Tourmalet)	Bagnères-de-Bigorre	3"	2"	1"
	Soulom	3"	2"	1"
2ème étape (2b) (sans Tourmalet)	Bagnères-de-Bigorre	3"	2"	1"
	Argelès-Gazost	3"	2"	1"
3ème étape	Aspet	3"	2"	1"
	Izaut-de-l'Hôtel	3"	2"	1"
4ème étape	Les Chaubets	3"	2"	1"
	Marcus-Garrabet	3"	2"	1"
5ème étape	Saint-Girons	3"	2"	1"
	Seix	3"	2"	1"

Arrivée étape		Bonifications		
		1er	2ème	3ème
1ère étape	Bagnères-de-Bigorre	10"	6"	4"
2ème étape	Cauterets	10"	6"	4"
3ème étape	Salies-du-Salat	10"	6"	4"
4ème étape	Pla de Soulcem	10"	6"	4"
5ème étape	Saint-Girons	10"	6"	4"

Place	Prix de la Montagne (points)			
	H.C.	GPM1	GPM2	GPM3
1	15	10	7	4
2	13	8	5	2
3	11	6	3	1
4	8	4	2	
5	6	3	1	
6	5	2		
7	4	1		

Prix

Classement général

Places	Prix				
	Individuel (Maillot Jaune)	Points	Montagne (Maillot à Pois)	Jeune (Maillot Bleu)	Équipes
1	3 013,00 €	83,00 €	83,00 €	52,00 €	100,00 €
2	1 500,00 €	72,00 €	72,00 €	46,00 €	88,00 €
3	750,00 €	61,00 €	61,00 €	38,00 €	75,00 €
4	375,00 €	52,00 €	52,00 €	32,00 €	63,00 €
5	300,00 €	35,00 €	35,00 €	21,00 €	43,00 €
6	225,00 €	29,00 €	29,00 €	18,00 €	35,00 €
7	225,00 €	24,00 €	24,00 €	15,00 €	30,00 €
8	150,00 €	21,00 €	21,00 €	14,00 €	26,00 €
9	150,00 €	18,00 €	18,00 €	12,00 €	23,00 €
10	75,00 €	17,00 €	17,00 €	11,00 €	20,00 €
11	75,00 €				
12	75,00 €				
13	75,00 €				
14	75,00 €				
15	75,00 €				
16	75,00 €				
17	75,00 €				
18	75,00 €				
19	75,00 €				
20	75,00 €				
Total	7 513,00 €	412,00 €	412,00 €	259,00 €	503,00 €

Arrivées étapes

Places	Étape 1	Étape 2	Étape 3	Étape 4	Étape 5
1	1 205,00 €	1 205,00 €	1 205,00 €	1 205,00 €	1 205,00 €
2	600,00 €	600,00 €	600,00 €	600,00 €	600,00 €
3	300,00 €	300,00 €	300,00 €	300,00 €	300,00 €
4	150,00 €	150,00 €	150,00 €	150,00 €	150,00 €
5	120,00 €	120,00 €	120,00 €	120,00 €	120,00 €
6	90,00 €	90,00 €	90,00 €	90,00 €	90,00 €
7	90,00 €	90,00 €	90,00 €	90,00 €	90,00 €
8	60,00 €	60,00 €	60,00 €	60,00 €	60,00 €
9	60,00 €	60,00 €	60,00 €	60,00 €	60,00 €
10	30,00 €	30,00 €	30,00 €	30,00 €	30,00 €
11	30,00 €	30,00 €	30,00 €	30,00 €	30,00 €
12	30,00 €	30,00 €	30,00 €	30,00 €	30,00 €
13	30,00 €	30,00 €	30,00 €	30,00 €	30,00 €
14	30,00 €	30,00 €	30,00 €	30,00 €	30,00 €
15	30,00 €	30,00 €	30,00 €	30,00 €	30,00 €
16	30,00 €	30,00 €	30,00 €	30,00 €	30,00 €
17	30,00 €	30,00 €	30,00 €	30,00 €	30,00 €
18	30,00 €	30,00 €	30,00 €	30,00 €	30,00 €
19	30,00 €	30,00 €	30,00 €	30,00 €	30,00 €
20	30,00 €	30,00 €	30,00 €	30,00 €	30,00 €
Total	3 005,00 €	3 005,00 €	3 005,00 €	3 005,00 €	3 005,00 €

Total des prix

24 124,00 €

Règlement

RÈGLEMENT PARTICULIER

Article 1. Organisation

L'épreuve de la 47^{ème} RONDE DE L'ISARD est organisée par le Comité d'Organisation RONDE DE L'ISARD - BP 50002 - 09201 SAINT-GIRONS sous les règlements de la Fédération Française de Cyclisme et de l'Union Cycliste Internationale. Elle se dispute du 21 mai 2025 au 25 mai 2025 avec 5 étapes réparties comme suit :

- mercredi 21 mai : 1 étape en ligne de **Saint-Mont** (32) à **Bagnères-de-Bigorre** (65) ;
- jeudi 22 mai : 1 étape en ligne de **Luz-Saint-Sauveur** (65) à **Cauterets** (65) ;
- vendredi 23 mai : 1 étape en ligne de **Aspet** (31) à **Salies-du-Salat** (31) ;
- samedi 24 mai : 1 étape en ligne de **Espéraza** (11) à **Pla de Soulcem** (09) ;
- dimanche 25 mai : 1 étape en ligne de **Saubens** (31) à **Saint-Girons** (09).

Dans le cas où le Col du Tourmalet ne serait pas praticable (enneigement, etc.) une seconde variante 2b de l'étape 2 est prévue sans passage par le Col du Tourmalet.

L'utilisation de cette étape 2b sera annoncée quelques jours avant l'étape en fonction des conditions et des informations transmises par les directions départementales des routes.

Article 2. Type d'épreuve

L'épreuve est réservée aux athlètes des catégories Hommes Moins de 23 ans. Elle est inscrite au calendrier UCI Europe Tour.

L'épreuve est classée en classe MU 2.2 . Conformément au règlement UCI, elle attribue les points suivants :

- Classement général final : 30-25-20-15-10-5-3-1-1-1
- Classement étapes : 5-1
- Port du maillot de leader (par étape) : 1

Article 3. Participation

Conformément à l'article 2.1.005 du règlement UCI, l'épreuve est ouverte aux équipes suivantes :

- UCI ProTeams du pays ;
- UCI ProTeams étrangers (max 2) ;
- équipes continentales UCI ;
- équipes professionnelles cyclo-cross UCI
- équipes nationales ;
- équipes régionales et de club.

Conformément à l'article 2.2.003 du règlement UCI, le nombre de coureurs par équipe est de minimum 4 et 6 maximum.

Article 4. Permanence

L'accueil, la confirmation des partants et le retrait des dossards par les responsables d'équipes se fera à la permanence de départ de **15h30 à 17h00 le mardi 20 mai 2025 à Hôtel Eco Logis Espace Bellevue Pyrénées, 48 Rue du 8 Mai, 65600 Séméac.**

La **Réunion des Directeurs Sportifs**, organisée suivant l'article 1.2.087 du règlement UCI, en présence des membres du Collège des Commissaires, est fixée à **17h30** et aura lieu à **Hôtel Eco Logis Espace Bellevue Pyrénées, 48 Rue du 8 Mai, 65600 Séméac,** le **mardi 20 mai 2025.**

Une **Réunion de Sécurité** sera tenue, à la suite de la Réunion des Directeurs Sportifs à **18h00**, avec l'organisateur, les commissaires et **tous les conducteurs course.**

Article 5. Radio-tour

Les informations courses sont émises sur la fréquence : 157,550 Mhz

Article 6. Assistance technique neutre

Le service d'assistance technique neutre est assuré par Bretagne Service Course et le Comité Régional d'Occitanie de Cyclisme.
Le service est assuré au moyen de 3 voitures.

Article 7. Incidents de course dans les trois derniers kilomètres

- Étape en ligne :

Selon l'article du règlement UCI 2.6.027, en cas de chute, de crevaison ou d'incident mécanique dûment constaté, dans les trois derniers kilomètres d'une étape en ligne, le ou les coureurs accidentés sont crédités du temps du ou des coureurs en compagnie du ou desquels ils se trouvaient au moment de l'accident. Son ou leur classement sera celui du franchissement de la ligne d'arrivée.

Si à la suite d'une chute dûment constatée dans les trois derniers kilomètres un coureur est dans l'impossibilité de franchir la ligne d'arrivée, il sera classé à la dernière place de l'étape et crédité du temps du ou des coureurs en compagnie du ou desquels il se trouvait au moment de l'accident.

- Étapes en ligne avec arrivée en sommet :

Toutefois, conformément à l'article 2.6.027 du règlement de l'UCI, les dispositions ci-dessus ne sont pas applicables en cas d'arrivée en sommet sauf si l'incident se produit avant l'ascension.

Arrivée en sommet :

- o étape 4 au Pla de Soulcem.

Article 8. Ravitaillement et zone de collecte des déchets

Des zones de ravitaillement sont prévues sur chaque étape en ligne.

Des panneaux seront mis en place pour indiquer les débuts et fins de ces zones de ravitaillement et de collecte de déchets.

Sur les cinq étapes, la course cycliste traversera des sites Natura 2000. Il est demandé à tous les participants : coureurs – directeurs sportifs – accompagnateurs – de respecter les zones de ramassage de déchets signalées « en bleu » sur les parcours itinéraires horaires.

Dans le cadre du respect de l'environnement, de la faune et de la flore, il est demandé à tous les participants ci-dessus désignés de respecter les zones de déchets. Il est donc absolument interdit de jeter dans la nature des papiers, emballages ou tout autre débris en dehors de ces zones (voir article 13 du Règlement). Des sacs poubelles seront mis dans les zones du village Départ et Arrivée de chaque étape.

Article 9. Délais d'arrivée

En fonction des caractéristiques des étapes, les délais d'arrivée ont été fixés comme suit :

- 1^{ère}, 2^{ème}, 3^{ème}, 4^{ème} et 5^{ème} : 20%

Conformément à l'article 2.6.032 du règlement UCI, le Collège des Commissaires peut prolonger les délais d'arrivée après consultation de l'organisateur.

Article 10. Classements - Bonifications - Reports

- CLASSEMENT GENERAL

Un classement général individuel au temps est établi par l'addition des temps enregistrés dans chacune des étapes en tenant compte des bonifications et pénalisations – article 2.6.014 de l'U.C.I.

En cas d'ex aequo au temps, les coureurs seront départagés par l'addition des places obtenues à chaque étape ; en cas de nouvelle égalité, le classement de la dernière étape sera pris en compte.

Le leader du classement individuel au temps porte un maillot jaune « Crédit Mutuel ».

- CLASSEMENT PAR POINTS

Un classement par points est établi par l'addition des points obtenus lors des sprints intermédiaires suivant l'article 2.6.017 de l'UCI.

- À l'arrivée de chaque étape, la cotation des points est la suivante, respectivement du premier au quinzième :

15-14-13-12-11-10-9-8-7-6-5-4-3-2-1 points

- Au passage de chaque sprint intermédiaire, la cotation des points est la suivante, respectivement sur les trois premiers coureurs :

5-3-1 points

- Le leader porte le maillot vert à pois « Groupama ». En cas d'ex aequo à ce classement, il est fait application des critères suivants, jusqu'à ce qu'il y ait départage :

1. Nombre de victoires d'étape
2. Nombre de victoires dans les sprints intermédiaires
3. Classement général individuel au temps

Pour bénéficier des prix du classement général final, tout concurrent doit avoir accompli la totalité du parcours de l'épreuve dans les délais réglementaires.

- CLASSEMENT DU MEILLEUR GRIMPEUR

Un classement du meilleur grimpeur est disputé sur l'ensemble des cols et côtes des 5 étapes en ligne selon le règlement 2.6.017 de l'U.C.I.

Il est attribué les points suivants dans chacune des catégories :

- **Cols et côtes de 3^{ème} catégorie :** 4-2 et 1 point aux 3 premiers coureurs
- **Cols et côtes de 2^{ème} catégorie :** 7-5-3-2 et 1 point aux 5 premiers coureurs
- **Cols de 1^{ère} catégorie :** 10-8-6-4-3-2 et 1 point aux 7 premiers coureurs
- **Cols Hors-Catégorie :** 15-13-11-8-6-5 et 4 points aux 7 premiers coureurs

Les cols et côtes retenus sont :

1^{ère} étape : **Côte de Oueilloux** (3^{ème} catégorie) km 95,4 ; **Haut de la Côte** (3^{ème} catégorie) km 118,3 ;

Col des Palomières (2^{ème} catégorie) km 144,4 ;

2^{ème} étape (2a) : **Côte de Loucrup** (3^{ème} catégorie) km 53,4 ; **Col du Tourmalet** (Hors-Catégorie) km 94,0 ;

Côte de Cauterets (2^{ème} catégorie) km 131,7 ;

2^{ème} étape (2b) : **Côte de Loucrup** (3^{ème} catégorie) km 53,4 ; **Haut de la Côte** (3^{ème} catégorie) km 67,5 ;

Col de la Croix Blanche (1^{ère} catégorie) km 93,5 ; **Côte de Cauterets** (2^{ème} catégorie) km 128,2 ;

3^{ème} étape : **Col de Menté** (1^{ère} catégorie) km 63,8 ; **Col des Ares** (2^{ème} catégorie) km 91,0 ;

Col de Larrieu (2^{ème} catégorie) km 115,3 ;

4^{ème} étape : **Col du Portel** (2^{ème} catégorie) km 30,9 ; **Col de la Babourade** (3^{ème} catégorie) km 45,2 ;

Roquefixade (3^{ème} catégorie) km 70,1 ; **Pla de Soulcem** (1^{ère} catégorie) km 124,3 ;

5^{ème} étape : **Côte de Lahitère** (3^{ème} catégorie) km 61,4 ; **Col de la Core** (1^{ère} catégorie) km 118,3.

Un classement général est établi par l'addition des points obtenus sur l'ensemble des cols et côtes.

Le leader du classement porte un maillot à pois « Véranda et Verrière de France by Créalu Diffusion ».

Conformément à l'article 2.6.017 du règlement UCI, en cas d'égalité au classement général individuel de la Montagne, il est fait application des critères suivants, jusqu'à ce qu'il y ait départage :

1. Nombre de 1^{ères} places dans les cols et côtes hors-catégorie ;
2. Nombre de 1^{ères} places dans les cols et côtes de 1^{ère} catégorie ;
3. Nombre de 1^{ères} places dans les cols et côtes de 2^{ème} catégorie ;
4. Nombre de 1^{ères} places dans les cols et côtes de 3^{ème} catégorie ;
5. Classement général individuel au temps.

Pour bénéficier des prix du classement général final, tout concurrent doit avoir accompli la totalité du parcours de l'épreuve dans les délais réglementaires.

- **CLASSEMENT DES JEUNES**

Le classement « Jeunes » est réservé aux coureurs nés depuis le 1^{er} Janvier 2005 (19 et 20 ans).

Le leader du classement des jeunes porte le maillot blanc « Groupe Alliaserv ». Le classement est basé sur le classement individuel au temps.

- **CLASSEMENT PAR ÉQUIPES**

Conformément à l'article 2.6.016 du règlement UCI, le classement journalier par équipe s'établit par l'addition des trois meilleurs temps individuels de chaque équipe. En cas d'égalité, les équipes sont départagées par l'addition des places obtenues par leurs trois meilleurs temps de l'étape. En cas de nouvelle égalité, les équipes sont départagées par la place de leur meilleur coureur au classement de l'étape.

Le classement général par équipe s'établit par l'addition des 3 meilleurs temps individuels de chaque équipe dans toutes les étapes courues. En cas d'égalité, il est fait application des critères suivants, jusqu'à ce qu'il y ait départage :

1. Nombre de 1^{ère} place dans le classement par équipe du jour
2. Nombre de 2^{ème} place dans le classement par équipe du jour etc...

S'il y a toujours égalité, les équipes sont départagées par la place de leur meilleur coureur au classement général individuel.

Toute équipe réduite à moins de trois coureurs est éliminée de ce classement par équipe.

- **CLASSEMENT DU MEILLEUR FRANÇAIS**

Le classement du meilleur français est établi en tenant uniquement compte des coureurs français au classement général.

Le leader du classement du meilleur français porte le maillot bleu France « Joinvillais ».

- **CLASSEMENT INDIVIDUEL « POINTS CHAUDS »**

Le classement s'obtient par l'addition des points attribués à chaque points chauds.

La cotation des points sera : 5 - 3 - 2 et 1 aux 4 premiers de chaque points chauds.

En cas d'égalité au classement général individuel des points chauds, il est fait application des critères suivants, jusqu'à ce qu'il y ait départage :

1. Nombre de premières places dans les points chauds ;
2. Classement Général Individuel au Temps.

Pour figurer au classement général individuel des points chauds, les concurrents devront obligatoirement être classés au classement général à l'issue de l'étape.

Le leader du classement points chauds porte le maillot rouge « Conseil Départemental Hautes-Pyrénées ».

- BONIFICATIONS

Des bonifications en temps reportées uniquement au classement général individuel sont attribuées dans les 5 étapes en ligne selon l'article 2.6.019 de l'UCI.

L'attribution des bonifications est la suivante :

- 1) à chacun des Sprints intermédiaires : 3", 2", 1" aux 3 premiers classés
- 2) à l'arrivée de chaque étape : 10", 6", 4" aux 3 premiers classés

- TRANSPONDEURS

Leur remise a lieu lors de la réunion des directeurs sportifs.

Tout transpondeur qui ne sera pas rendu en bon état à la fin de l'épreuve sera facturé 60 € TTC par le prestataire : STS, 696 route d'Auch, 82370 Campas

Article 11. Prix

Le montant des prix se trouve au chapitre spécifique « Prix » (page 51) ci-dessus dans le carnet de route.

Le total général des prix distribués à l'occasion de l'épreuve est de **24 124,00** euros.

Article 12. Antidopage

Le règlement antidopage de l'UCI s'applique intégralement à la présente épreuve. En outre, la législation antidopage française, s'applique conformément aux dispositions de loi de la France.

Le contrôle antidopage a lieu à :

- 1^{ère} étape le 21 mai à Bagnères-de-Bigorre : Local à l'arrivée fléché
- 2^{ème} étape le 22 mai à Cauterets : Local à l'arrivée fléché
- 3^{ème} étape le 23 mai à Salies-du-Salat : Local à l'arrivée fléché
- 4^{ème} étape le 24 mai à Pla de Soulcem : Local à l'arrivée fléché
- 5^{ème} étape le 25 mai à Saint-Girons : Local à l'arrivée fléché

Article 13. Développement durable

L'organisation rappelle à l'ensemble des participants (coureurs, directeurs sportifs, accompagnateurs) l'engagement pris dans le cadre de l'écoresponsabilité. Il en va de la responsabilité de chacun dans ses attitudes avant, pendant et après l'épreuve, afin de veiller à ne pas jeter des papiers, emballages ou tout autre détritrus en dehors des emplacements prévus à cet effet.

Article 14. Protocole

Conformément à l'article 1.2.112 du règlement UCI, les coureurs suivants doivent se présenter quotidiennement au protocole :

- Le vainqueur de l'étape ;
- Le leader du classement général individuel ;
- Le leader du classement par points ;
- Le leader du classement du meilleur grimpeur ;
- Le leader du classement des jeunes ;
- Le leader du classement de meilleur Français ;
- Le leader du classement « Points Chauds ».

Une remise « classement meilleure équipe » aura lieu à chaque départ d'étapes en ligne sur le podium de départ.

Ils seront présentés au podium lors de la signature avant le départ.

Les vainqueurs des différents classements, les équipes et officiels **doivent se présenter à la remise des récompenses, qui se tiendra sur le podium après l'arrivée de la dernière étape**, ceci par respect envers l'organisateur, le collège des commissaires, les sponsors.

Article 15. Pénalités

Le barème de pénalités de l'UCI est le seul applicable.



TOULOUSE

PARC

NATUREL

REGIONAL

DES

PYRENEES

ARIEGEOISES



Ronde de l'Isard
Course UCI Espoirs U23 | Ariège - Région Occitanie



47^{ème} édition

Mercredi 21 mai 2025
↓
Dimanche 25 mai 2025

Mercredi 21 mai	Saint-Mont > Bagnères-de-Bigorre
Jeudi 22 mai	Luz-Saint-Sauveur > Cauterets
Vendredi 23 mai	Aspet > Salles-du-Salat
Samedi 24 mai	Espéraza > Pla de Soulcem
Dimanche 25 mai	Saubens > Saint-Girons

VE Vérande
by Créalis Diffusion

Groupama

JOINVILLE

Crédit Mutuel

Occitanie

Ariège
le Département

GRUPE Iliaserv

HAUTES-PYRÉNÉES
LE DÉPARTEMENT

FEDERATION FRANÇAISE CYCLISME

LA DÉPÊCHE

DV DIRECTVELO

UCI EUROPE TOUR

www.ronde-isard.fr

