


COUPE DE FRANCE FDJ



TOUR DU DOUBS  
TOUR DU DOUBS  
TOUR DU DOUBS  
TOUR DU DOUBS  
TOUR DU DOUBS

GUIDE DE ROUTE

20 AVRIL 2025



# SOMMAIRE

Organisateurs et officiels	1
Réglement particulier	2-3
Infos pratiques	4-5
Plan de la ville de départ	6
Plan du site de départ	7
Parking équipes au départ	8
Carte du parcours	10
Horaires de passage	11
Profil général & profil des 20 derniers km	12
Détails des 3 derniers km	13
Plan de la ville d'arrivée	14-15
Plan du site d'arrivée	16
Parking équipes à l'arrivée	17
Coordonnées GPS	18
Les partenaires principaux	19



# ORGANISATEURS ET OFFICIELS

## ORGANISATEURS

Le Tour du Doubs est une organisation du Vélo Club MORTEAU MONTBENOIT (VCMM)  
Le comité d'organisation du Tour du Doubs est constitué des membres suivants :

### Comité restreint

<b>Président du VCMM</b> <b>Direction logistique &amp; safety manager</b>	Jean-François DUCROT +33 6 95 72 46 61
<b>Vice Président du VCMM</b> <b>Direction de course &amp; communication</b>	Fabien VARDANEGA +33 7 84 69 54 86
<b>Secrétaire du VCMM</b> <b>Responsable administrative et permanence de départ</b>	Valérie PERRENOUD
<b>Correspondant des équipes</b>	Jason ROY - +33 7 85 36 24 88
<b>Élaboration du parcours</b>	Didier FAIVRE-PIERRET

Ainsi qu'un comité élargi de 25 personnes et 250 bénévoles présents le jour de l'épreuve.

## OFFICIELS

### Corps arbitral

<b>Président du Jury</b>	Davide BARDELLI - +39 3474907684
<b>Commissaire 1</b>	Philippe LAMBERT
<b>Commissaire 2</b>	Gabriel BERTHELOT
<b>Juge à l'arrivée</b>	Julien GIRAULT
<b>Commissaire Moto 1</b>	Geoffrey CORNIAU
<b>Commissaire Moto 2</b>	Julien BERNARD



# RÈGLEMENT PARTICULIER 1/2

## ARTICLE 1. ORGANISATION

Le Tour du Doubs est organisé par le VC Morteau-Montbenoît sous le règlement de l'Union Cycliste Internationale. Il se dispute le 20 avril 2025.

Départ fictif – Rue de Morteau - 25300 PONTARLIER

Départ réel lancé – Rue du barrage - 25160 OYE ET PALLET

Arrivée , Rue Aristide Grappe - 25500 MORTEAU

## ARTICLE 2. TYPE D'EPREUVE

L'épreuve est réservée aux athlètes des catégories Hommes Elites et moins de 23 ans. Elle est inscrite au calendrier UCI Europe Tour.

L'épreuve est classée 1.1 - 1 jour - Classe 1.

Conformément au règlement UCI, elle attribue les points suivants :

Place	Points UCI
1	125
2	85
3	70
4	60
5	50
6	40
7	35
8	30
9	25
10	20
11	15
12	10
13 à 15	5
16 à 25	3

Pour le classement UCI Continental Europe Tour Hommes Elites et moins de 23 ans.

## ARTICLE 3. PARTICIPATION

Conformément à l'article 2.1.005 du règlement UCI, l'épreuve est ouverte aux équipes suivantes :

Équipes UCI World Teams, dans la limite de 50%, les équipes UCI pro teams, les équipes continentales UCI, les équipes professionnelles UCI cyclo-cross et les équipes Nationales.

**Les équipes devront être composées de 4 coureurs minimum et de 6 coureurs maximum.**

**Les bulletins d'engagement devront être Adressés par les groupes sportifs à :**

Vélo Club Morteau – Montbenoît  
ROY Jason  
7 avenue de la Gare – 25500 MORTEAU  
Courriel : [equipes.tddoubs@gmail.com](mailto:equipes.tddoubs@gmail.com)

## ARTICLE 4. PERMANENCE

La **permanence** de départ se tiendra le **samedi 19 avril 2025 de 17h50 à 18h50 à la salle Toussaint LOUVERTURE** - 2 rue de la Halle - 25300 PONTARLIER - au RDC du Théâtre Bernard BLIER

La confirmation des partants et le retrait des dossards par les responsables d'équipes se feront à cette même permanence.

La **réunion des directeurs sportifs**, organisée suivant l'article 1.2.087 du règlement UCI, en présence des membres du collège des arbitres, est fixée à **19h00** et aura lieu le **samedi 19 avril, dans la salle du théâtre Bernard Blier - 2 rue de la Halle à Pontarlier - Au 1er étage**

La permanence d'arrivée se tiendra, le dimanche 20 avril dans le camion PORTIX situé sur la ligne d'arrivée.

## ARTICLE 5. RADIO TOUR

Le service est assuré par la société « assistance sport médias ». La fréquence de radio tour : 157.550

## ARTICLE 6. ASSISTANCE TECHNIQUE NEUTRE

Le service d'assistance technique neutre est assuré par la société « assistance sports médias - dépannage neutre Shimano ». Le service est assuré au moyen de 4 véhicules, 3 voitures et 1 moto.

## ARTICLE 7. RAVITAILLEMENT

Cinq zones de ravitaillement seront matérialisées sur le parcours, aux kilomètres : 35 - 75 - 110 - 130 - 163 Elles sont indiquées sur la fiche horaire.

Ce ravitaillement sera laissé à l'initiative et à la responsabilité des équipes, effectué pied à terre par le personnel d'accompagnement des équipes, à l'exclusion de toute autre personne.

## ARTICLE 8. DEPOTS DES DECHETS

Les équipes devront s'acquitter du ramassage des déchets, une surveillance sera opérée par les personnes de l'organisation et par les arbitres.

Des containers de tri sélectif des « Déchets » seront mis en place sur les sites de départ et arrivée.

Des zones de collectes des déchets sont positionnées sur le parcours avant chaque entrée et après chaque sortie des ravitaillements des KM 35 - 75 - 110 - 130 - 163.

Un véhicule de l'organisation s'acquittera des ramassages des déchets dans les zones matérialisées.

## ARTICLE 9. DELAI D'ARRIVEE

Tout coureur arrivant dans un délai dépassant 8% du temps du vainqueur n'est plus retenu au classement. Ce délai peut être augmenté en cas de circonstances exceptionnelles par le collège des arbitres, en accord avec l'organisateur.

# RÈGLEMENT PARTICULIER 2/2



## ARTICLE 10. CLASSEMENTS

Les classements suivants seront établis :

Le classement de l'épreuve, selon l'ordre d'arrivée des coureurs

Le classement **Points Chauds**, établi par addition des points marqués lors des sprints intermédiaires (KM 70.3, 121, 136.6). Les 3 premiers coureurs de chaque sprint se verront attribuer 4, 2 et 1 points. Le vainqueur sera le coureur qui totalisera le plus grand nombre de points. En cas d'égalité, le classement de l'épreuve sera déterminant.

Le classement du **Meilleur Grimpeur**, établi par addition des points marqués lors des prix de la montagne (KM 11.5, 104.6, 112.6, 156.4, 169, 179,3 et 184). Les 3 premiers coureurs de chaque GPM se verront attribuer 4, 2 et 1 points. Le vainqueur sera le coureur qui totalisera le plus grand nombre de points. En cas d'égalité, le classement de l'épreuve sera déterminant.

### Le KM25 - Département du Doubs :

Le coureur franchissant en pole position le KM25 se verra attribuer un cadeau d'une valeur de 500 euros par le département du Doubs.

### Le classement du Challenge Franc-Comtois :

Le classement général sur les trois jours de courses regroupant trois épreuves « **Classic Grand Besançon** », « **Tour du Jura** » et « **Tour du Doubs** ». Ce classement baptisé « le Challenge Franc-Comtois », sera attribué au coureur qui aura obtenu les meilleures places sur les trois épreuves. Il sera calculé à l'addition des places obtenues. En cas d'égalité, la place obtenue lors du Tour Du Doubs sera déterminante.

**Seuls les coureurs ayant terminé l'épreuve figureront dans ces classements.**

## ARTICLE 11. PRIX

Dotation globale de l'épreuve : 15 520 €

Places	Dotation
1	5785€
2	2895€
3	1445€
4	715€
5	580€
6	435€
7	435€
8	290€
9	290€
10 à 20	150€

- Le meilleur grimpeur : 400 €
- Le vainqueur des points chauds : 300 €
- Prix spécial au coureur le plus combatif, challenge Michel VARDANEGA : 300 €

## ARTICLE 12. PROTOCOLE

Lieu : podium d'arrivée, rue Aristide Grappe à MORTEAU

Horaire : entre 16h18 & 16h31

Conformément à l'article 1.2.112 du règlement UCI, les coureurs suivants doivent se présenter au protocole :

- Les 3 premiers de l'épreuve
- Les vainqueurs des classements annexes suivants :
  - Points Chauds
  - Prix de la Montagne
  - Prix du plus combatif, challenge Michel VARDANEGA
- Le leader de la Coupe de France FDJ à l'issue de l'épreuve.
- Le meilleur jeune de la Coupe de France FDJ à l'issue de l'épreuve.
- Le meilleur grimpeur de la Coupe de France FDJ à l'issue de l'épreuve
- Le vainqueur du KM25
- Le vainqueur du challenge Franc-Comtois

**Ils se présenteront dans un délai de maximum de 10 minutes après leur arrivée. Le vainqueur sera pris en charge par deux chaperons pour faciliter son cheminement.**

## ARTICLE 13. ANTIDOPAGE

Le règlement antidopage de l'UCI s'applique intégralement à la présente épreuve.

Le contrôle antidopage a lieu dans un local situé à proximité du vestiaire coureur, vers le podium protocolaire à l'arrivée à Morteau.

La législation antidopage française s'applique également à cette épreuve.

## ARTICLE 14. COUPE DE FRANCE FDJ

L'épreuve est soumise au règlement particulier de la Coupe de France FDJ 2025, à ce titre elle attribue des points pour le classement général.

## ARTICLE 15. Barrière horaire

Pour des raisons de sécurité, une barrière horaire sera imposée au km 165.5, sur la commune des Fins, à l'intersection des routes D461 et D437. Tout coureur pointé à plus de 15mn de la tête de course devra mettre pied à terre et sera mis hors course.



# INFOS PRATIQUES

## PERMANENCE / RETRAIT DOSSARDS

<b>Date / Horaire</b>	<b>Samedi 19 avril</b> De 17h50 à 18h50
<b>Lieu</b>	à la salle Toussaint LOUVERTURE - 2 rue de la Halle - 25300 PONTARLIER - au RDC du Théâtre Bernard BLIER

## RÉUNION DES DIRECTEURS SPORTIFS

<b>Date / Horaire</b>	<b>Samedi 19 avril</b> À 19h
<b>Lieu</b>	dans la salle du théâtre Bernard Blier - 2 rue de la Halle à Pontarlier - Au 1er étage

## REUNION SECURITE

<b>Date/Horaire</b>	<b>Dimanche 20 avril</b> À 9h30
<b>Lieu</b>	dans la salle du théâtre Bernard Blier - 2 rue de la Halle à Pontarlier - Au 1er étage

## DÉPART - Dimanche 20 avril

<b>Horaire</b>	<b>Ouverture du village partenaires</b> À 9h30
<b>Lieu</b>	Halle Pasteur - Pl. Maréchal de Lattre de Tassigny, 25300 Pontarlier

<b>Horaire</b>	<b>CONTROLE DES PARTANTS ET PRESENTATION DES ÉQUIPES</b> De 9h50 à 11h10 - Selon un <u>horaire précis</u> pour <u>chaque équipe</u> (réunion DS)
<b>Lieu</b>	Halle Pasteur - Pl. Maréchal de Lattre de Tassigny, 25300 Pontarlier

<b>Horaire</b>	<b>Rassemblement des coureurs + photo de départ</b> À 11h20
<b>Lieu</b>	Rue de Morteau - 25300 PONTARLIER (entre le pont des chèvres et la place Pagnier)

<b>Horaire</b>	<b>Départ fictif</b> À 11h30
<b>Lieu</b>	Rue de Morteau - 25300 PONTARLIER (entre le pont des chèvres et la place Pagnier)

<b>Horaire</b>	<b>Départ réel lancé</b> À 11h50
<b>Lieu</b>	Km 0 - Rue du barrage - 25160 OYE ET PALLET

## ARRIVÉE - Dimanche 20 avril

<b>Horaires</b>	Début des animations : 15h (village partenaires, écran géant, buvette, caravane pub....)
<b>Lieu</b>	Rue Aristide Grappe - 25500 MORTEAU



## CONTROLE ANTI-DOPAGE - Dimanche 20 avril

<b>Lieu</b>	Gymnase situé à côté du vestiaire coureurs, à l'arrière de l'estrade protocolaire, Rue Aristide Grappe - 25500 MORTEAU
-------------	---



# INFOS PRATIQUES

## Hôpitaux

### Centre Hospitalier de Haute- Comté


 2 Faubourg Saint-Etienne  
25300 Pontarlier  
 03 81 38 54 54

### CHU Besançon


 3 Boulevard Alexandre Flemming  
25000 Besançon  
 03 81 66 81 66

## Gares


### Gare de Pontarlier

 Place de Villingen  
25300 Pontarlier


### Gare de Besançon-Viotte

 2 Avenue de la Paix  
25000 Besançon

### Gare de Frasne


 Rue de la Gare  
25300 Frasne

### Gare Besançon Franche-Comté TGV

 Lieu-dit Grand-Bois Le Pasquier  
25870 Auxon

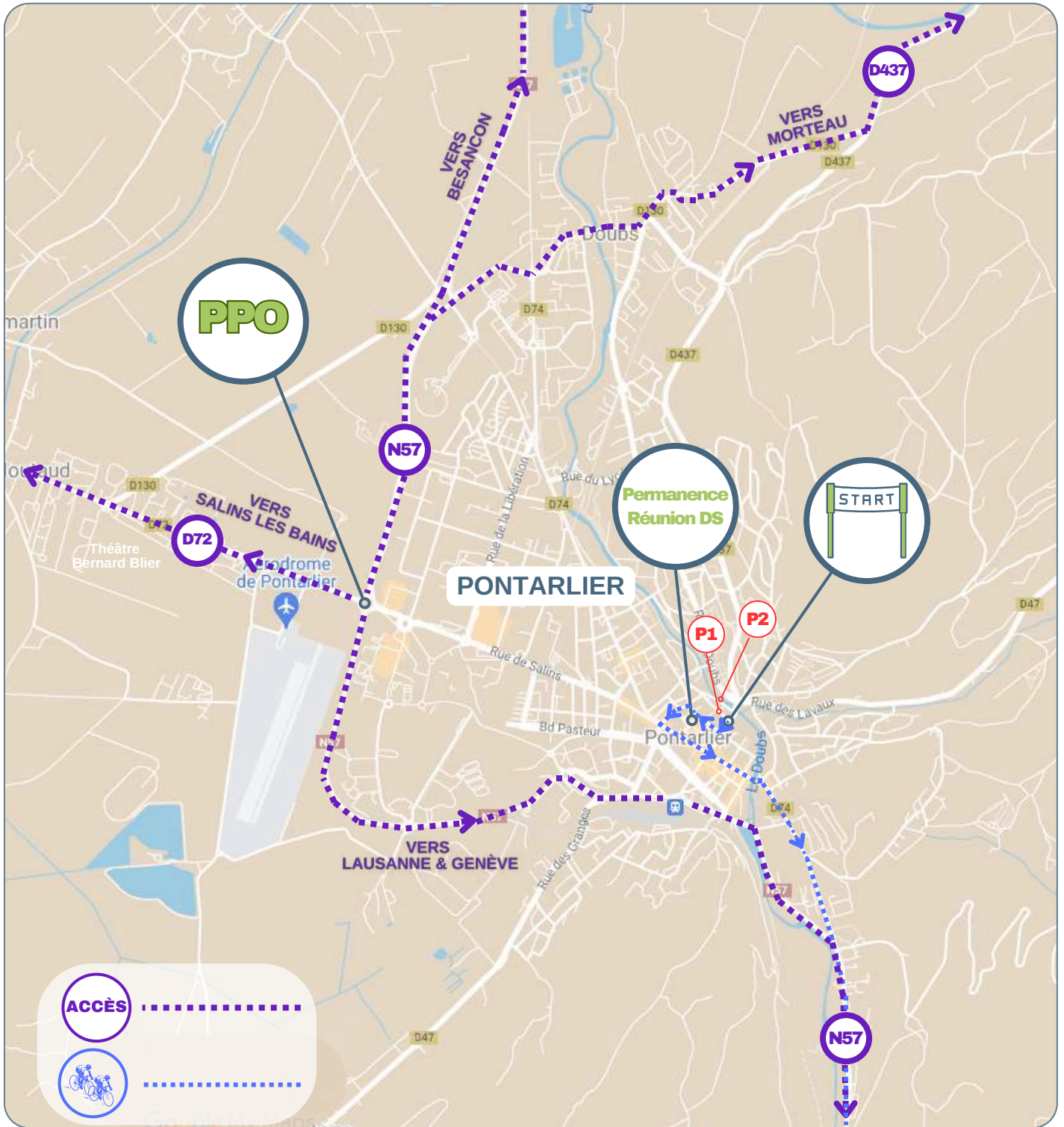
## Aéroport

### Aéroport International de Genève

 Route de l'Aéroport 21  
1215 Genève- Suisse

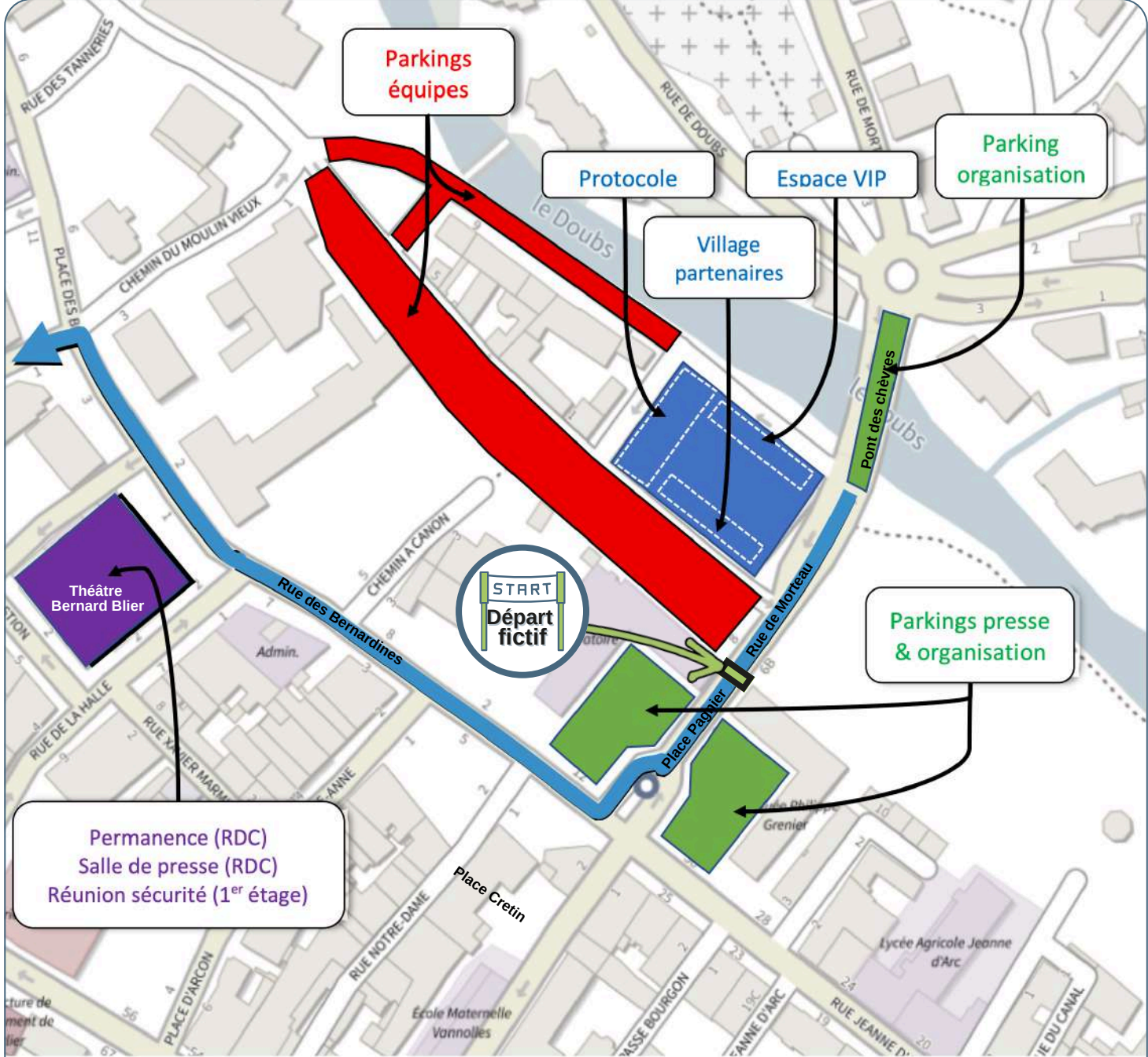


# PLAN DE LA VILLE DE DÉPART





# PLAN DU SITE DE DÉPART



Ville de **PONTARLIER**

Départ fictif



# PARKING EQUIPES DU SITE DE DÉPART



# PARCOURS

<b>Carte</b>	<b>10</b>
<b>Horaires</b>	<b>11</b>
<b>Profil général</b>	<b>12</b>
<b>Profil des 20 derniers km</b>	<b>12</b>
<b>Détail des 3 derniers km</b>	<b>13</b>

**LÉGENDE**

- Départ
- Kilomètre 25
- Arrivée
- Kilomètre 0
- Grand Prix Montagne
- Point chaud
- zone de ravitaillement
- zone de collecte des déchets

▲ 197 KM ▲ 2900 M D+



# HORAIRES DE PASSAGE

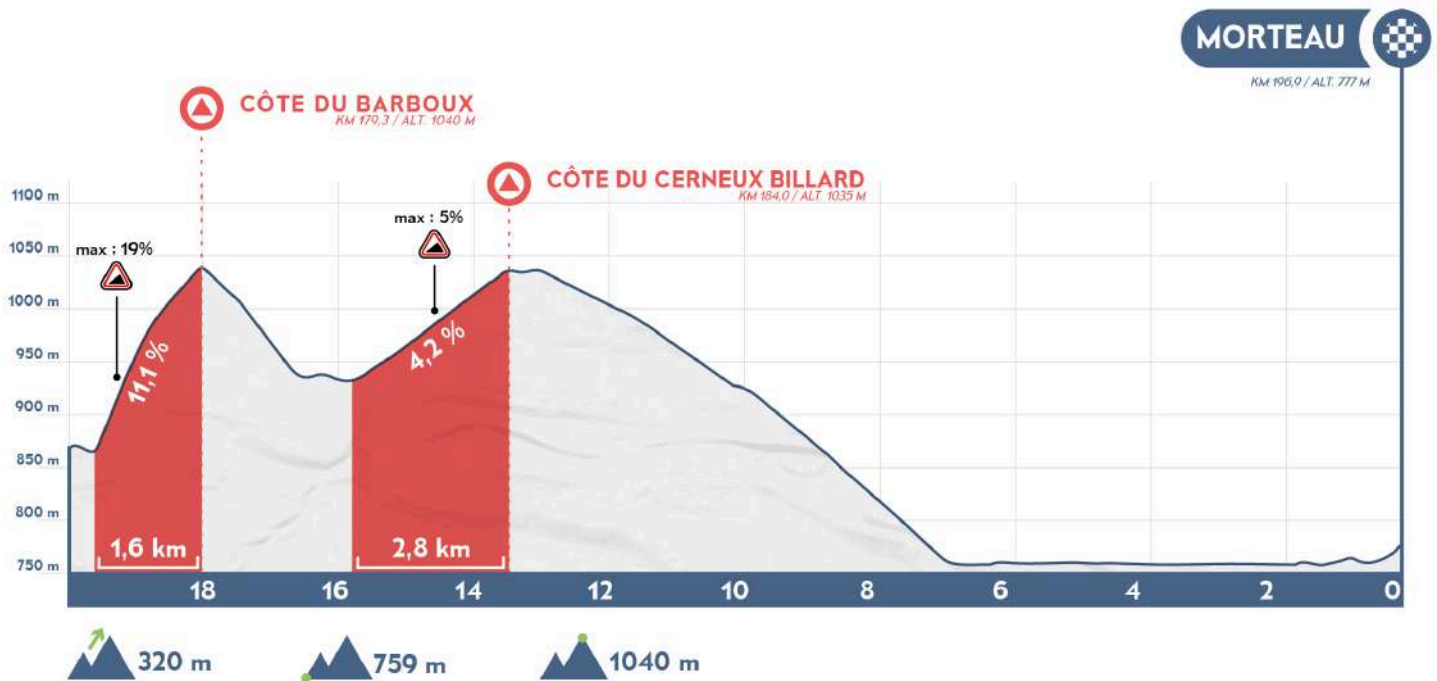
N° ROUTE	KILOMÈTRES		ITINÉRAIRE	HEURES DE PASSAGE		
	À PARCOURIR	PARCOURUS		CARAVANE	44 KM/H	42 KM/H
D437			<b>DÉPART – PONTARLIER – Place Jules Pagnier</b>	11:00	11:30	11:30
VC			Place Jules Pagnier			
D74			Rue des Bernardines			
N57			Rue du Vieux Château			
D437			Rond point D74 / N57			
			Intersection N57 / D437			
			<b>OYE-ET-PALLET</b>			
D129			Intersection D437 / D129			
	0,0	196,9	<b>KM 0</b>	11:20	11:50	11:50
	3,3	193,6	<b>LES GRANGETTES</b>	11:24	11:54	11:54
	5,3	191,6	<b>SAINT-POINT-LAC</b>	11:27	11:57	11:57
VC	5,7	191,2	Rue de Damvauthier	11:28	11:57	11:58
D46	7,7	189,2	Intersection D46 / D481	11:31	12:00	12:01
	8,0	188,9	<b>MALPAS</b>	11:31	12:00	12:01
VC	8,4	188,5	Rue Principale	11:32	12:01	12:02
D248	10,0	186,9	<b>LA PLANÉE</b>	11:34	12:03	12:04
	11,5	185,4	<b>COL DE LA RÉPUBLIQUE</b>	11:36	12:05	12:06
D47	16,6	180,3	Intersection D248 / D47	11:43	12:12	12:13
	18,7	178,2	<b>LA RIVIÈRE-DRUGEON</b>	11:46	12:15	12:16
D471	22,0	174,9	<b>DOMPIERRE-LES-TILLEULS</b>	11:51	12:20	12:21
VC	24,1	172,8	<b>FRASNE</b>	11:54	12:22	12:24
	25,0	171,9	<b>KM 25</b>	11:55	12:24	12:25
D9	32,0	164,9	Intersection D9	12:05	12:33	12:35
	33,4	163,5	<b>BOUJAILLES</b>	12:07	12:35	12:37
	35,0	161,9	<b>ZONE DE RAVITAILLEMENT ET COLLECTE 1</b>	12:10	12:37	12:40
	42,3	154,6	<b>LEVIER</b>	12:20	12:47	12:50
	50,6	146,3	<b>DÉSÉRVILLERS</b>	12:32	12:59	13:02
D492	52,8	144,1	Intersection D9 / D492	12:35	13:02	13:05
	55,3	141,6	<b>BOLANDOZ</b>	12:39	13:05	13:09
VC	56,0	140,9	Route de Silley	12:40	13:06	13:10
D334	58,1	138,8	<b>FLAGEY</b>	12:43	13:09	13:13
D492	59,2	137,7	<b>SILLEY-AMANCEY</b>	12:44	13:10	13:14
	60,7	136,2	<b>CHANTRANS</b>	12:46	13:12	13:16
	68,8	128,1	<b>ORNANS</b>	12:58	13:23	13:28
D67	70,0	126,9	Intersection D492 / D67	13:00	13:25	13:30
	70,3	126,6	<b>POINT CHAUD</b>	13:00	13:25	13:30
	74,0	122,9	<b>MONTGESOYE</b>	13:05	13:30	13:35
	75,0	121,9	<b>ZONE DE RAVITAILLEMENT ET COLLECTE 2</b>	13:07	13:32	13:37
	76,9	120,0	<b>VUILLAFANS</b>	13:09	13:34	13:39
	81,6	115,3	<b>LODS</b>	13:16	13:41	13:46
	83,8	113,1	<b>MOUTHIER-HAUTE-PIERRE</b>	13:19	13:44	13:49
D269	90,5	106,4	La Main – Intersection D67 / D269	13:29	13:53	13:59
	91,0	105,9	<b>SAINT-GORGON-MAIN</b>	13:30	13:54	14:00
	92,6	104,3	<b>AUBONNE</b>	13:32	13:56	14:02
VC	92,8	104,1	Rue des Chalets	13:32	13:56	14:02
D41	93,8	103,1	Intersection N57 / D41	13:34	13:57	14:04
	97,5	99,4	<b>ARC-SOUS-CICON</b>	13:39	14:02	14:09
D338	99,3	97,6	Intersection D41 / D338	13:41	14:05	14:11
	104,6	92,3	<b>MONTAGNE DE GILLEY</b>	13:49	14:12	14:19
D132	105,9	91,0	Intersection D338 / D132	13:51	14:14	14:21
	107,9	89,0	<b>GILLEY</b>	13:54	14:17	14:24
D131	108,6	88,3	Intersection D132 / D131	13:55	14:18	14:25
	110,0	86,9	<b>ZONE DE RAVITAILLEMENT ET COLLECTE 3</b>	13:57	14:20	14:27
	112,6	84,3	<b>COL DU TOUNET</b>	14:00	14:23	14:30
D41	120,0	76,9	<b>ORCHAMPS-VENNES</b>	14:11	14:33	14:41
	121,0	75,9	<b>POINT CHAUD</b>	14:12	14:35	14:42
VV	122,7	74,2	Rond point D131	14:15	14:37	14:45
D19	124,8	72,1	Intersection D19	14:18	14:40	14:48
	125,3	71,6	<b>LORAY</b>	14:19	14:40	14:49
D31	128,5	68,4	Intersection D19 / D31	14:23	14:45	14:53
	130,0	66,9	<b>ZONE DE RAVITAILLEMENT ET COLLECTE 4</b>	14:25	14:47	14:55
	132,7	64,2	<b>LA SOMMETTE</b>	14:29	14:50	14:59
D20	135,5	61,4	<b>PIERREFONTAINE-LES-VARANS</b>	14:33	14:54	15:03
	136,5	60,4	Intersection D31 / D20	14:35	14:56	15:05
	136,6	60,3	<b>POINT CHAUD</b>	14:35	14:56	15:05
	145,5	51,4	<b>Gigot</b>	14:47	15:08	15:17
D39	145,8	51,1	Intersection D20 / D39	14:48	15:08	15:18
D377	150,1	46,8	Intersection D39 / D377	14:54	15:14	15:24
	151,3	45,6	<b>CONSOLATION-MAISONNETTES</b>	14:56	15:16	15:26
D39	152,6	44,3	Intersection D377 / D39	14:58	15:18	15:28
VC	155,4	41,5	Intersection D39 / D351	15:02	15:21	15:32
	156,4	40,5	<b>LA ROCHE DU PRÊTRE</b>	15:03	15:23	15:33
D461	157,0	39,9	Intersection les Geys / D461	15:04	15:24	15:34
	157,8	39,1	Intersection D461 / D41	15:05	15:25	15:35
	163,0	33,9	<b>ZONE DE RAVITAILLEMENT ET COLLECTE 5</b>	15:12	15:32	15:42
	165,0	31,9	<b>LES FINS</b>	15:15	15:35	15:45
D437	165,5	31,4	Intersection D461 / D437	15:16	15:35	15:46
D215	165,8	31,1	Intersection D437 / D215	15:16	15:36	15:46
	169,0	27,9	<b>LA CÔTE DES FINS</b>	15:21	15:40	15:51
	173,0	23,9	Route des Fins	15:27	15:45	15:57
	179,3	17,6	<b>LA CÔTE DU BARBOUX</b>	15:36	15:54	16:06
D211	181,0	15,9	<b>LE BARBOUX</b>	15:38	15:56	16:08
D398	181,5	15,4	Intersection D211 / D398	15:39	15:57	16:09
	184,0	12,9	<b>LA CÔTE DU CERNEUX BILLARD</b>	15:42	16:00	16:12
D215	187,4	9,5	Intersection D398 / D215	15:47	16:05	16:17
	188,4	8,5	<b>VILLERS-LE-LAC</b>	15:49	16:06	16:19
D461	191,3	5,6	Rond-point D215 – D461	15:53	16:10	16:23
	195,2	1,7	<b>MORTEAU</b>	15:58	16:16	16:28
VC	195,3	1,6	Route de Villers le Lac	15:59	16:16	16:29
	195,5	1,4	Rond point Chem. Des Seignes	15:59	16:16	16:29
	196,0	0,9	Rond point Chem. Des Pierres	16:00	16:17	16:30
	196,3	0,6	Rue Saint-Michel	16:00	16:17	16:30
	196,5	0,4	Rue du Collège	16:00	16:17	16:30
	196,9	0,0	<b>ARRIVEE – MORTEAU – GYMNASÉ CHLOÉ VALENTINI</b>	16:01	16:18	16:31

EDITION 2025 - Conception et réalisation : © HAVANDE L'ÉCOURT - contact@graphic-act.fr - Graphic-Act

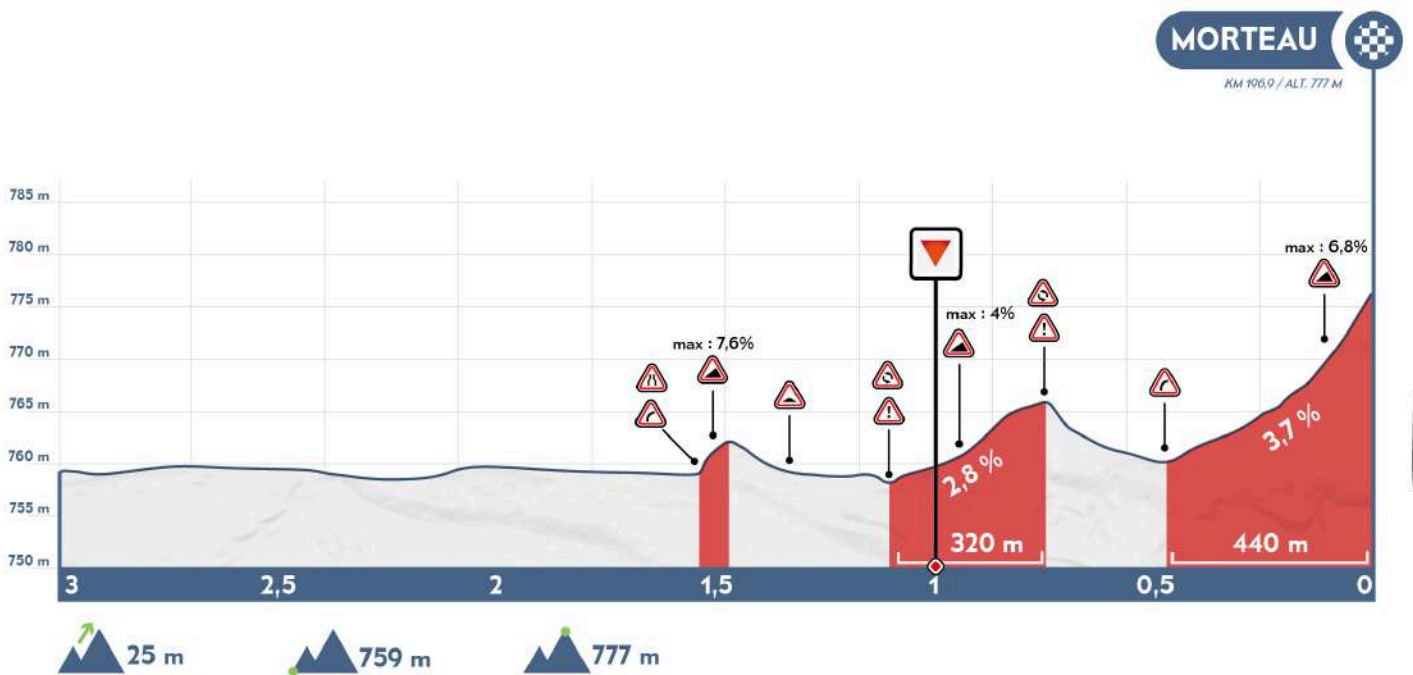
# PROFIL GENERAL



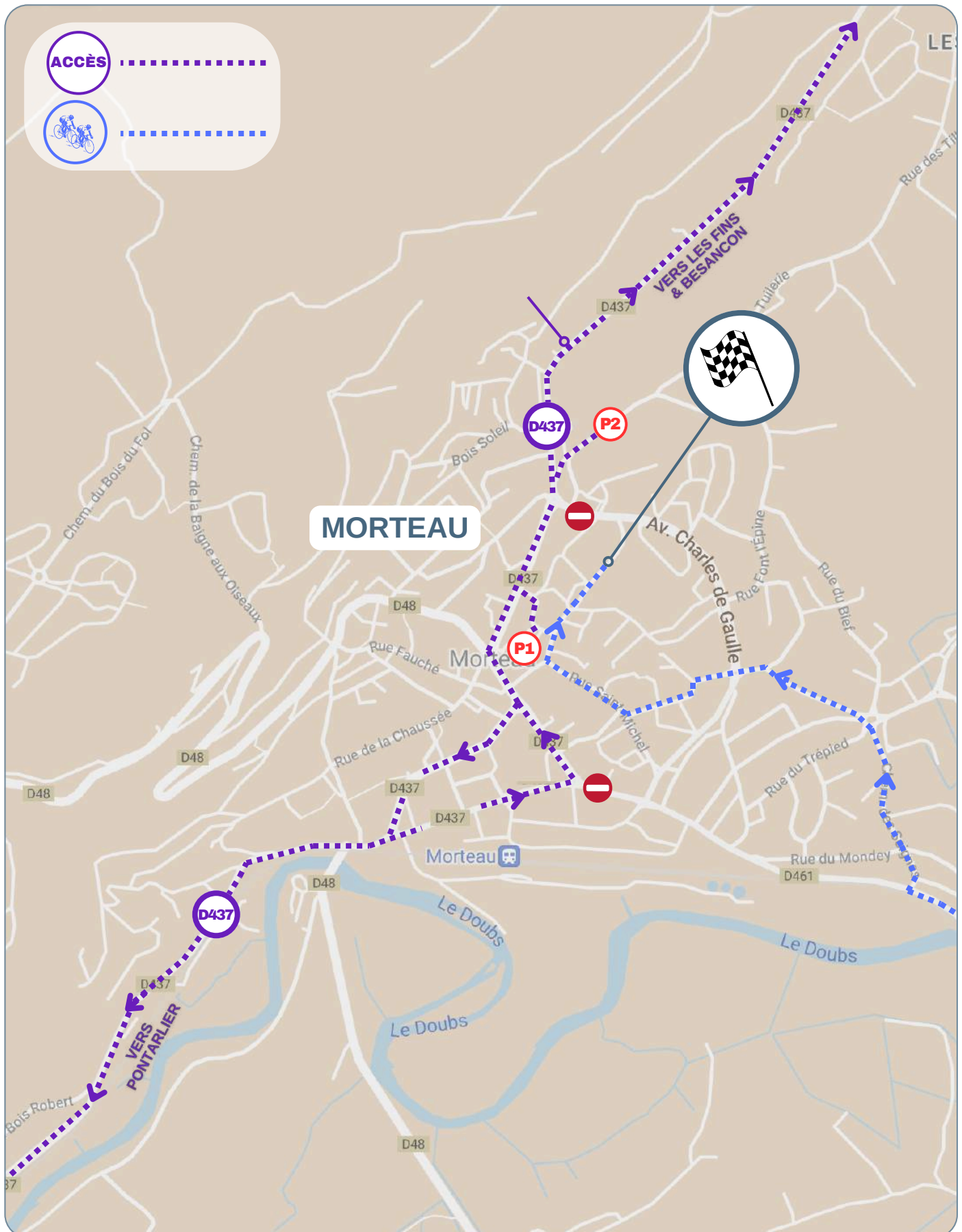
# PROFIL DES 20 DERNIERS KM



# DETAIL DES 3 DERNIERS KM

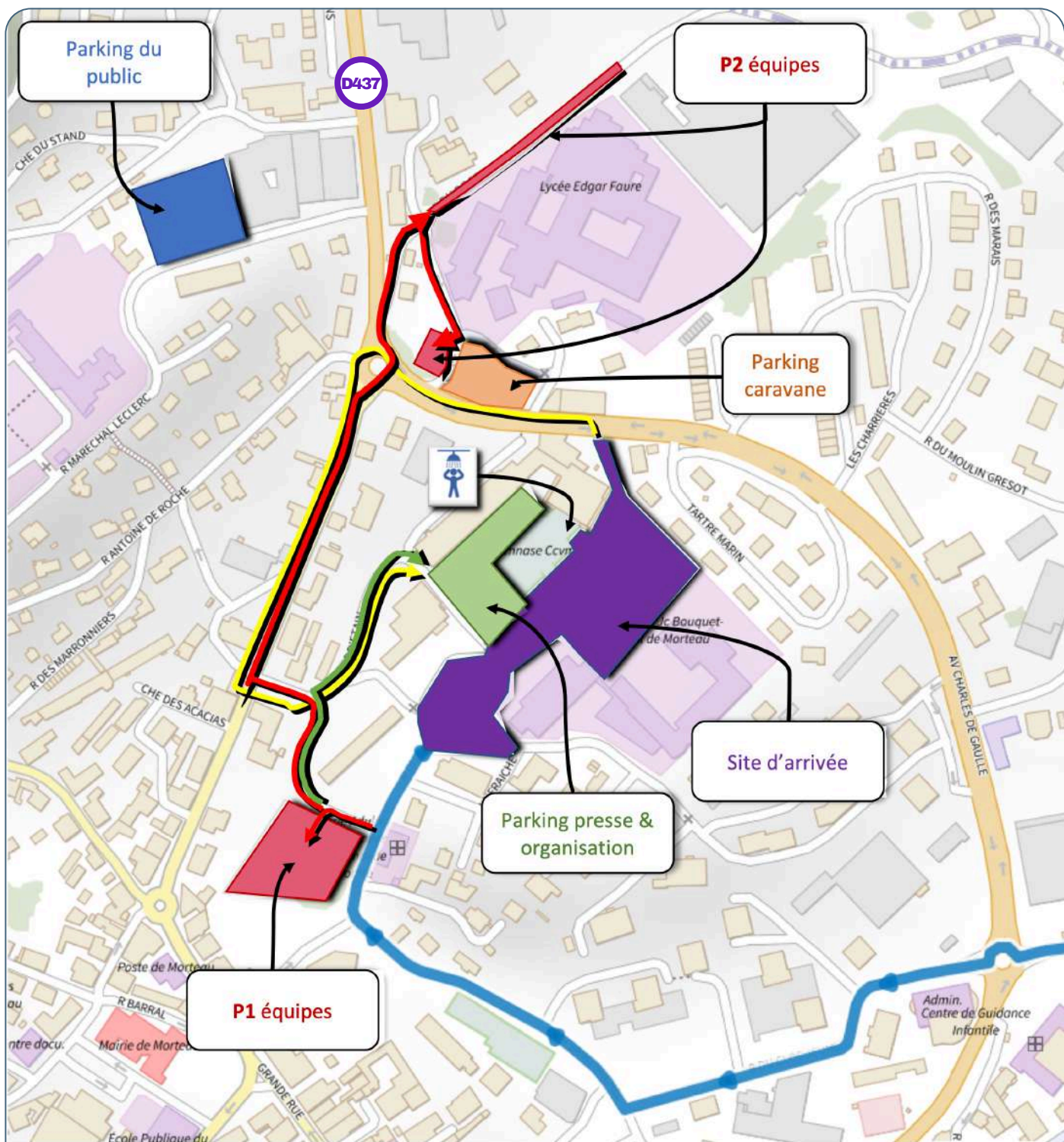


# PLAN DE LA VILLE D'ARRIVÉE









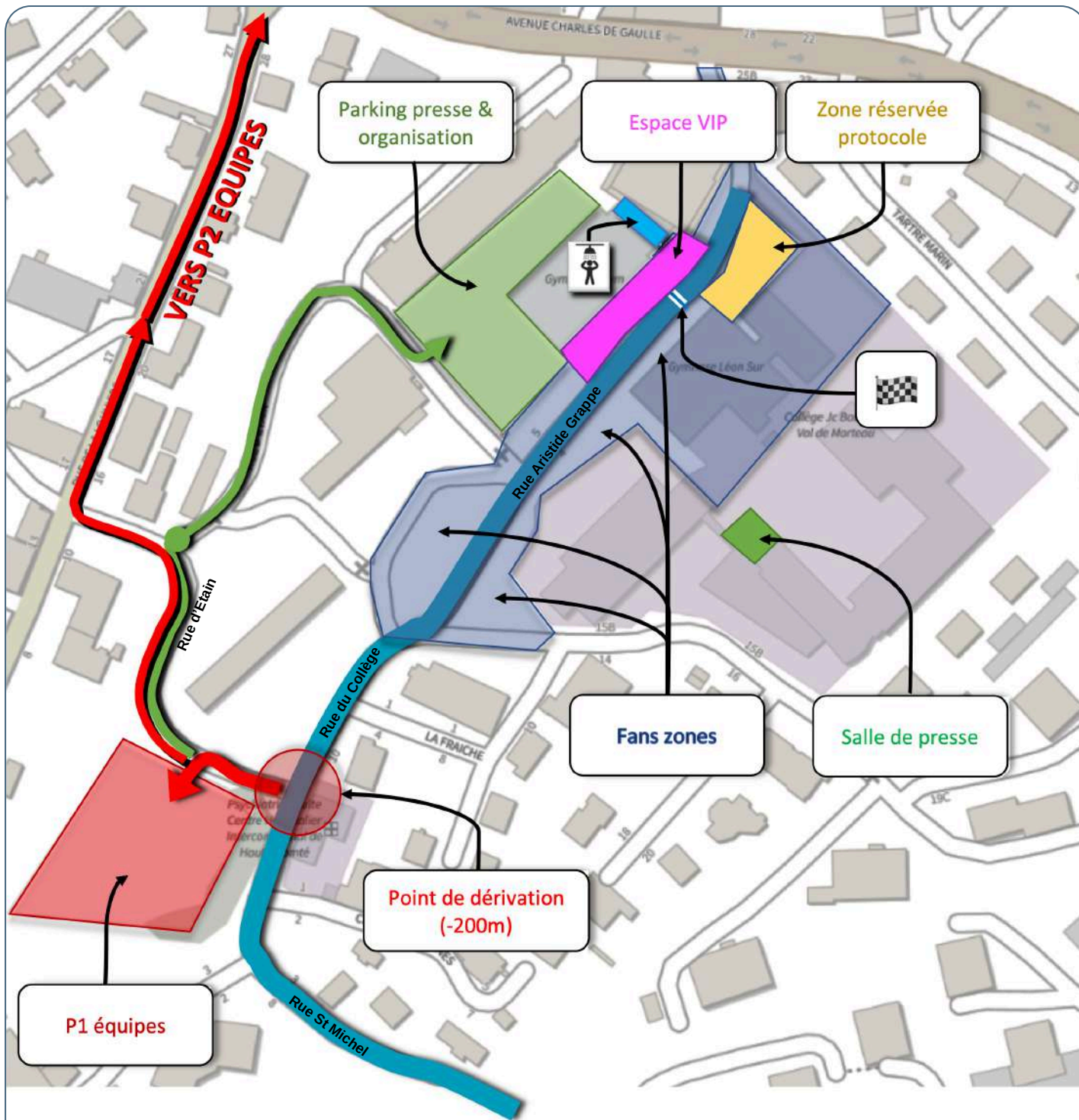
# PLAN DE LA VILLE D'ARRIVÉE



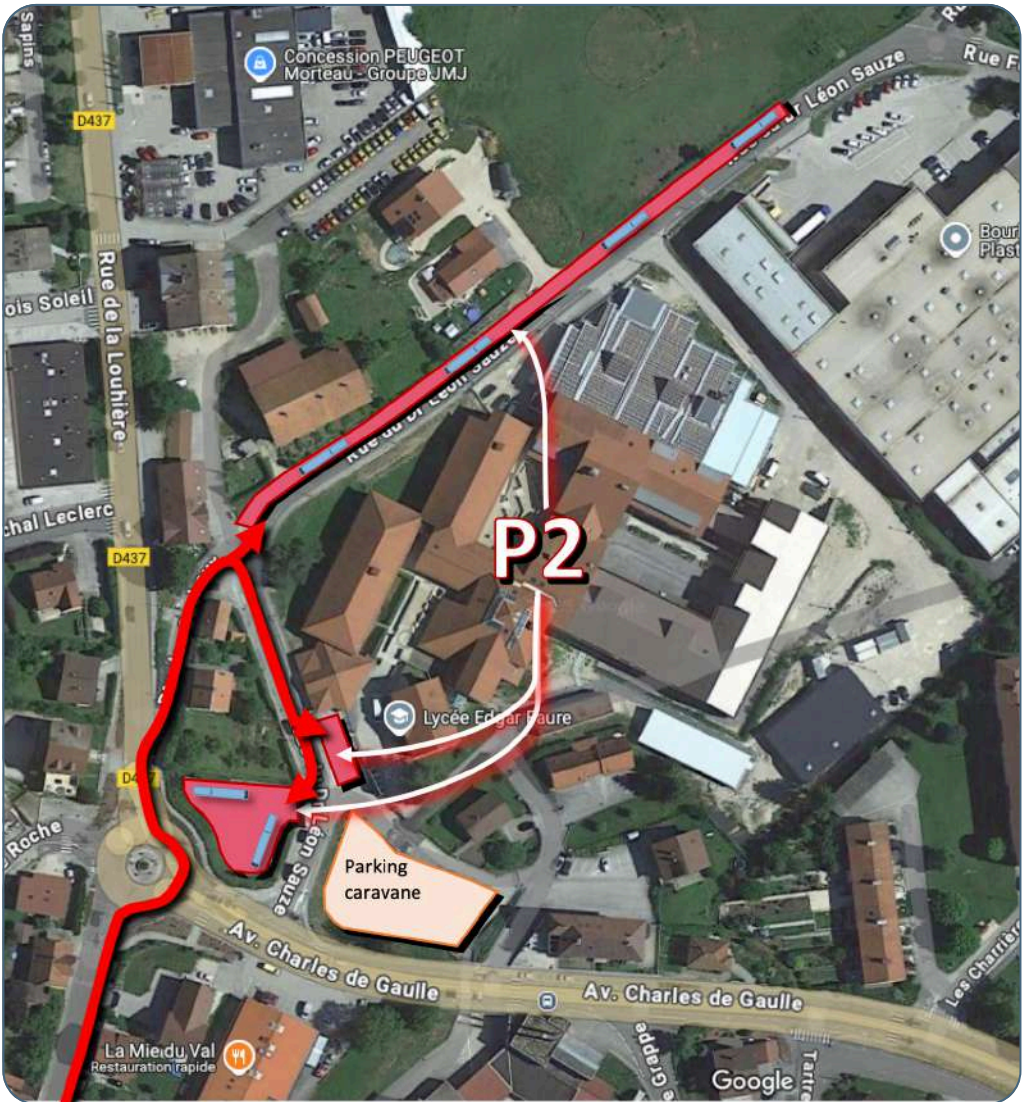

**Ville de**  
**MORTEAU**  
 Un temps d'avance !

- Final de l'épreuve 
- Dérivation DS 
- Dérivation presse 
- Cheminement véhicules officiels 

# PLAN DU SITE D'ARRIVÉE



# PARKINGS DES EQUIPES À L'ARRIVÉE



# COORDONNÉES GPS

Lieu	Coordonnées GPS
<b>PPO Pontarlier</b> Rond point D72 / N57	46.910427, 6.331905
<b>Permanence/Retrait des dossards</b> 2 rue de la Halle - Pontarlier	46.904834, 6.354624
<b>Réunion des directeurs sportifs</b> 2 rue de la Halle - Pontarlier	46.904834, 6.354624
<b>Parking équipes - Départ Pontarlier -</b> Quai du Doubs	46.905259, 6.356507
<b>Parking équipes - Départ Pontarlier -</b> Quai du petit cours	46.905506, 6.356988
<b>Parking presse - Départ</b> Pontarlier - Pl. Jules Pagnier	46.904511, 6.356718
<b>Départ Fictif - Pontarlier</b> Rue de Morteau	46.904964, 6.357171
<b>Départ Réel - 25160 Oye et Pallet</b> Rue du barrage	46.846638, 6.332663
<b>Centre hospitalier Haute-Comté</b> 2 Fbg Saint-Etienne, 25300 Pontarlier	46.900688, 6.360604
<b>CHU Besançon</b> 3 Bd Alexandre Fleming, 25000 Besançon	47.225213, 5.963262
<b>Parking P1 équipes - Morteau</b> 8 Rue du Collège	47.058009, 6.605549
<b>Parking P2 équipes - Morteau</b> 2 rue Docteur Léon Sauze	47.061683, 6.606506
<b>Arrivée - Morteau</b> Rue Aristide Grappe	47.059707, 6.607809
<b>Parking presse - Arrivée</b> Prendre rue d'étain et suivre indications	47.059075, 6.605743



# LES PARTENAIRES PRINCIPAUX



Entre Doubs & Loue  
Communauté de Communes



## Nous suivre !



<https://www.vcmm.fr>



TOUR DU DOUBS



tour\_du\_doubs\_officiel\_