



Fascinerend  
Koksijde  
Oostduinkerke



Restaurant & Bistro  
**VENISE**  
www.venise.be  
OOSTDUINKERKE

**bredene**  
zee strand duinen



**SPORT.**  
VLAANDEREN



# YOUNGSTER Coast Challenge

VRIJDAG 21.03.2025

Powered by Handzame Classic

## Technische Gids Guide technique

**UCI 1.2U (U23)**

Vrijdag 21 maart 2025 / Vendredi 21 mars 2025

**Start - Staf Versluys centrum - Bredene 11u15**

**170,90 km**

**Finish Ter Duinenlaan – Koksijde**

DE KREKEDALVRIENDEN vzw

HANDZAMEPLEIN 11, 8610 HANDZAME (BELGIË)

[www.bredenekoksijdeclassic.be](http://www.bredenekoksijdeclassic.be)





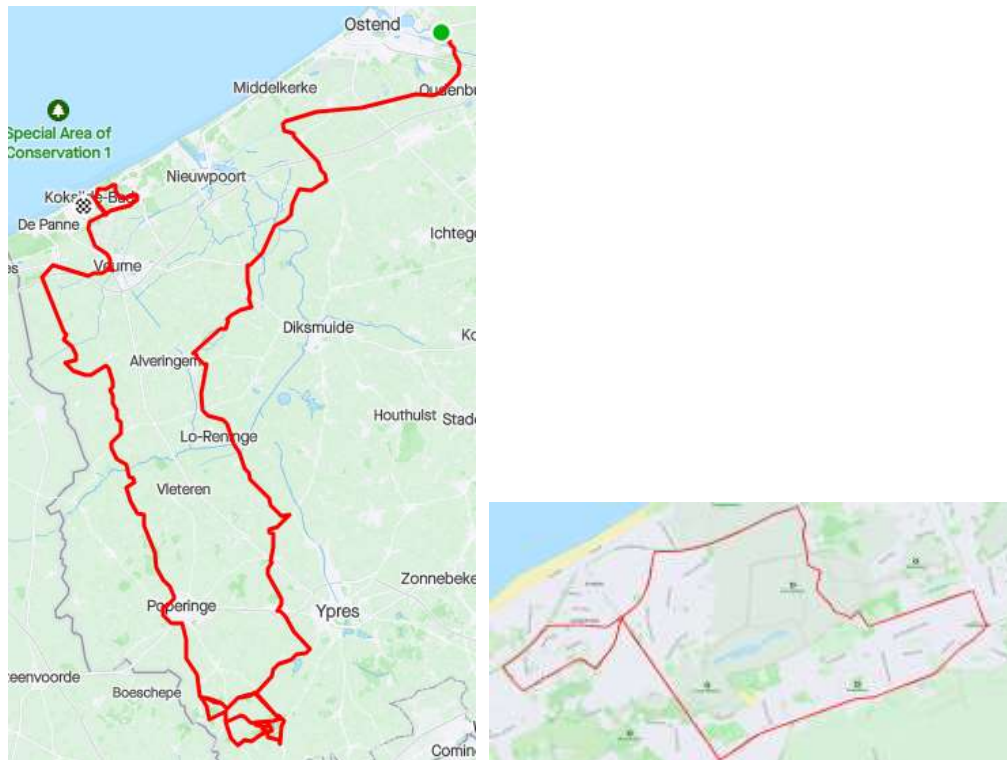
## Algemeen uurrooster / Horaire

DONDERDAG – THURSDAY – JEUDI – 20/03/2025		
15h00–17h00	Permanentie Permanence	Ponente 1 <sup>e</sup> verdiep MEC Staf Versluyscentrum Kapelstraat 76 8450 Bredene - T: +32 471 43 54 54
15h30–16h40	Bevestiging deelnemers & ophalen rugnummers Confirmation des partants & enlèvement des dossards	Meltemi 1 <sup>e</sup> verdiep MEC Staf Versluyscentrum Kapelstraat 76 8450 Bredene
16h00–19h00	Pers Presse	Ponente 1 <sup>e</sup> verdiep MEC Staf Versluyscentrum Kapelstraat 76 8450 Bredene
17h00	Vergadering sportdirecteurs Réunion des directeurs sportifs	Mistral (1 <sup>e</sup> verdiep) MEC Staf Versluyscentrum Kapelstraat 76 8450 Bredene

VRIJDAG – VENDREDI – 21/03/2025		
09h00–10h45	Permanentie Start Permanence Départ	Meltemi (1 <sup>e</sup> verdiep) MEC Staf Versluyscentrum Kapelstraat 76 8450 Bredene - T: +32 471 43 54 54
15h00 – 16h00	Permanentie Aankomst Permanence Arrivée	Sociaal Huis Koksijde Ter Duinenlaan 34 8670 Koksijde - T: +32 471 43 54 54
09h00–12h00	Pers – Presse	Ponente (1 <sup>e</sup> verdiep) MEC Staf Versluyscentrum Kapelstraat 76 8450 Bredene
10h05 – 11h05	Voorstellen ploegen en tekenen controleblad Présentation des équipes et signer la feuille départ	Podium (binnen in de foyer) MEC Staf Versluyscentrum Kapelstraat 76 8450 Bredene
10h00	Briefing officiële wagens en mobiele signaalgevers Briefing voitures officielles et signaleurs mobiles	Mistral (1 <sup>e</sup> verdiep) MEC Staf Versluyscentrum Kapelstraat 76 8450 Bredene
10h55	Opstellen volgwagens Set-up en ligne voitures suiveuses	Kapelstraat (officiële wagens) Kon. Astridlaan (ploegwagens) 8450 Bredene
11h15	Start Départ	MEC Staf Versluyscentrum Kapelstraat 76 8450 Bredene
11h21	Officiële start – na 4,8 km neutralisatie Départ officiel – après 4,8 km de neutralisation	KMO – Esperantolaan 8400 Oostende
15h00	Aankomst Youngster Coast Challenge Arrivée Youngster Coast Challenge	Sociaal Huis Koksijde Ter Duinenlaan 34 8670 Koksijde - T: +32 471 43 54 54
15h15	Huldigingsceremonie Cérémonie protocolaire	Ter hoogte van cinema Koksijde Ter Duinenlaan 8670 Koksijde

## Map – Kaart

Rit in lijn – Plaatselijk parcours

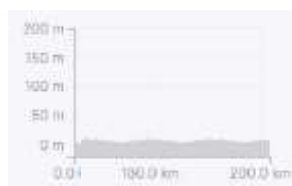


## Profil / Profiel

Course en ligne / Rit in lijn



Tour Local / Plaatselijk parcours











## Itinéraire Espoires – Wegwijzer Beloften

			KM +	KM -	43 km/u	45 km/u	47 km/u
West-Vlaanderen							
1	Bredene						
2	📍 Officieuze Start (Staf Versluyscentrum)						
3		Kapelstraat (N317)	-4,80	0,00	11u15	11u15	11u15
4	LA	Duinenstraat (N316)	-4,30	0,50	15u20	15u09	14u59
5	1/4	🚰🚰 Duinenstraat (N316)	-3,10	1,70			
6	RD	Dorpsstraat (N316)	-2,50	2,30			
7	RD	Sluizenstraat (N316)	-2,40	2,40			
8	RA	Brugsesteenweg (N316)	-0,70	4,10			
9	LA	Esperantolaan (N320)	-0,10				
10	3/4	🚰🚰 Esperantolaan (N320)	-0,10				
11	Oostende						
12	📍 Officiële start Youngster Coast Challenge						
13		Esperantolaan (N320)	0,00	170,90	11u21	11u21	11u21
14	Zandvoorde						
15	RD	Plassendalesteenweg (N320) 🚰	1,00	169,90	11u23	11u22	11u22
16	RA	Oudenburgsesteenweg (N320)	1,60	169,30	11u23	11u23	11u23
17		Nieuwe straatnaam : Oudenburgsesteenweg (N358)	1,60	169,30	11u23	11u23	11u23
18	Oudenburg						
19	RD	Nieuwe straatnaam : Plassendale (N358)	1,90	169,00	11u24	11u23	11u23
20	RD	Nieuwe straatnaam : Stationsstraat (N358)	2,30	168,60	11u24	11u24	11u24
21	1/4	🚰🚰 Stationsstraat (N358)	2,80	168,10	11u25	11u25	11u24
22	RA	Vaartstraat (N358)	3,80	167,10	11u27	11u26	11u25
23	RD	Keiweg (N358)	4,70	166,20	11u28	11u27	11u27
24	Gistel						
25	RD	Nieuwe straatnaam : Kanaalstraat (N358)	8,20	162,70	11u33	11u32	11u31
26	Middelkerke						
27	Leffinge						
28	RD	Nieuwe straatnaam : Vaartdijk Zuid (N358)	11,90	159,00	11u38	11u37	11u36
29	LA	Nieuwe straatnaam : Vaartdijk Zuid (N325)	16,70	154,20	11u45	11u43	11u42
30	Slijpe						
31	LA	Nieuwe straatnaam : Spermaliestraat (N325)	17,30	153,60	11u45	11u44	11u43
32	2/4	🚰🚰 Spermaliestraat (N325)	18,10	152,80	11u46	11u45	11u44
33	RD	Nieuwe straatnaam : Diksmuidestraat (N369)	19,40	151,50	11u48	11u47	11u45
34	Sint-Pieters-Kappelle						
35	RA	Brugsesteenweg (N367)	22,20	148,70	11u52	11u51	11u49
36	LA	Schorestraat (N302)	24,20	146,70	11u55	11u53	11u52
37	Schore						
38	RD	Buchenbeurenplein (N302a)	25,50	145,40	11u57	11u55	11u53
39	RD	Schorestraat (N302)	25,80	145,10	11u57	11u55	11u54
40	Diksmuide						
41	Pervijze						
42	LA	Pervijzestraat (N35)	31,00	139,90	12u04	12u02	12u00
43	🚰 Wegwerpzone						
44	🚰 Bevoorradingszone						
45	RA	Oostkerkestraat	33,10	137,80	12u07	12u05	12u03
46	Oostkerke						
47	⚠️ Spooroverweg (lijn 73 / overweg 90) : 11u53 & 12u07						
48	RA	⚠️ Lampernissestraat ⚠️ 🚧	34,10	136,80	12u09	12u06	12u04
49	Lampernisse						
50	LA	⚠️ Oude Zeedijk ⚠️ 🚧	36,00	134,90	12u11	12u09	12u07
51	RD	Zannekinstraat	36,20	134,70	12u12	12u09	12u07
52	Alveringem						


			KM +	KM -	43 km/u	45 km/u	47 km/u
53	RD	Nieuwe straatnaam : Lampnisseseesteenweg	37,60	133,30	12u14	12u11	12u09
54	LA	Oudekapellesteenweg (N319)	39,70	131,20	12u17	12u14	12u11
55 Lo-Reninge							
56 Lo							
57	RA	Rabbelaresteenweg	41,00	129,90	12u18	12u16	12u13
58	RD	2de Genielaan  	43,20	127,70	12u21	12u19	12u16
59	RD	Nieuwe straatnaam : Willem van Loolaan	44,00	126,90	12u23	12u20	12u17
60	RD	Nieuwe straatnaam : Oude-Eiermarkt	44,30	126,60	12u23	12u20	12u17
61	LA	Breydelstraat (N364)	44,40	126,50	12u23	12u20	12u17
62	RA	Markt   	44,50	126,40	12u23	12u20	12u17
63	LA	Zuidstraat  	44,60	126,30	12u23	12u20	12u18
64	RD	Nieuwe straatnaam : Reningesteenweg	45,50	125,40	12u25	12u22	12u19
65 Reninge							
66	RD	Nieuwe straatnaam : Lostraat	48,00	122,90	12u28	12u25	12u22
67	RD	Dorpplaats  	49,50	121,40	12u30	12u27	12u24
68	RD	Ieperstraat	49,50	121,40	12u30	12u27	12u24
69	RD	Nieuwe straatnaam : Zuidschotestraat	49,90	121,00	12u31	12u27	12u24
70 Ieper							
71 Zuidschote							
72	RD	Nieuwe straatnaam : Zuidschote-Dorp	54,10	116,80	12u37	12u33	12u30
73	RD	Zuidschootsestraat	54,40	116,50	12u37	12u33	12u30
74	RA	  Steenstraat   	54,90	116,00	12u38	12u34	12u31
75 Elverdinge							
76	RA	Boezingsestraat	59,00	111,90	12u44	12u40	12u36
77	RD	 Nieuwe straatnaam : D'Ennetieresplein	59,00	111,90	12u44	12u40	12u36
78	LA	Nieuwe straatnaam : Sint-Livinusstraat   	59,20	111,70	12u44	12u40	12u36
79	RA	Vlamertingsestraat    	59,30	111,60	12u44	12u40	12u36
80	 Wegwerpzone						
81	 Bevoorradingszone						
81 Vlamertinge							
82	RD	Nieuwe straatnaam : Guido Gezellestraat	62,70	108,20	12u49	12u45	12u41
83	RD	Nieuwe straatnaam : Hugo Verrieststraat	63,00	107,90	12u49	12u45	12u41
84	 Spooroverweg (lijn 69 / overweg 96) : 12u48 & 13u13						
85	RD	Nieuwe straatnaam : Bellestraat	63,10	107,80	12u49	12u45	12u41
86	2/4	  Bellestraat 	63,50	107,40	12u50	12u46	12u42
87 Poperinge							
88 Reningelst							
89	RD	Nieuwe straatnaam : Vlamertingseweg 	65,80	105,10	12u53	12u49	12u45
90	RA	Vlamertingseweg (N304)	68,90	102,00	12u57	12u53	12u49
91	RA	Zevkotestraat (N304)	69,10	101,80	12u58	12u53	12u49
92	LA	Heuvellandseweg (N315)	69,40	101,50	12u58	12u53	12u49
93	RD	Westouterstraat (N315)	70,60	100,30	13u00	12u55	12u51
94 Heuvelland							
95 Westouter							
96	LA	Poperingestraat (N315)	71,40	99,50	13u01	12u56	12u52
97	RA	Bellestraat 					
98	LA	 Schomminkelstraat 	72,40	98,50	13u02	12u57	12u53
99	LA	 Schomminkelstraat 	72,50	98,40	13u02	12u58	12u53
100	 Schomminkelstraat						
101	LA	Rodebergstraat (N372) (Afleiding volgwegens)	73,90	97,00	13u04	12u59	12u55
102	RA	Lijstermolendreef   	74,00	96,90	13u04	13u00	12u55
103	 Baneberg						
104	RA	Rodebergstraat (N372) 	74,30	96,60	13u05	13u00	12u55
105	RA	Dikkebusstraat (N375)	75,40	95,50	13u06	13u01	12u57
106 Loker							

			KM +	KM -	43 km/u	45 km/u	47 km/u
107	LA	Dikkebusstraat (N322)	76,40	94,50	13u08	13u03	12u58
108	Dranouter						
109	LA	Planciusplein	78,10	92,80	13u10	13u05	13u00
110	RD	Lettingstraat (Afleiding volgwegens)	78,60	92,30	13u11	13u06	13u01
111	▲ Monteberg						
112	Kemmel						
113	LA	Kemmelbergweg ▲▲▲▲	81,10	89,80	13u14	13u09	13u04
114	▲ Kemmelberg						
115	LA	▲▲▲ Klokhofweg ▲▲	81,80	89,10	13u15	13u10	13u05
116	RA	Kleine Kemmelbergweg Kemmelbergweg ▲▲▲▲	82,00	88,90	13u16	13u10	13u05
117	LA	Lokerstraat Dries ▲▲▲▲	82,30	88,60	13u16	13u11	13u06
118	RA	Nieuwe straatnaam : Polenlaan	82,80	88,10	13u17	13u11	13u06
119	LA	Reningelststraat (N304) ▲▲▲▲	84,60	86,30	13u19	13u14	13u09
120	RD		84,70	86,20	13u19	13u14	13u09
121	LA	🚚 Reningelststraat (N304)	84,80	86,10	13u20	13u14	13u09
122	De Klijte ▲▲▲ Klokhofweg ▲▲						
123	2/4	Kleine Kemmelbergweg	87,40	83,50	13u23	13u17	13u12
124	Poperinge						
125	Reningelst						
126	RD	Clyttesteenweg (N304) 🚚	89,30	81,60	13u26	13u20	13u15
127	LA	Vlamertingseweg (N304) 🚚	90,50	80,40	13u27	13u22	13u16
128	RA	Zevkotestraat (N304)	90,70	80,20	13u28	13u22	13u16
129	LA	Heuvellandseweg (N315) 🚚🚚	91,00	79,90	13u28	13u22	13u17
130	RD	Westouterstraat (N315) ▲▲	92,30	78,60	13u30	13u24	13u18
131	Heuvelland						
132	Westouter						
133	LA	Poperingestraat (N315)	93,00	77,90	13u31	13u25	13u19
134	RA	Poperingestraat (N315)	94,00	76,90	13u32	13u26	13u21
135	Poperinge						
136	RD	Nieuwe straatnaam : Westouterseweg	96,40	74,50	13u36	13u29	13u24
137	LA	Zuidlaan (R33) 🚚🚚	98,60	72,30	13u39	13u32	13u27
138	2/4	🚚 Westlaan (R33) 🚚🚚🚚	99,50	71,40	13u40	13u34	13u28
139	📦 Bevoorradingzone (rechts van de weg)						
140	🚚 Wegwerpzone						
141	LA	Duinkerkestraat (N308)	100,90	70,00	13u42	13u35	13u29
142	2/4	🚚 Provenseweg (N308)	101,50	69,40	13u43	13u36	13u30
143	Proven						
144		Nieuwe straatnaam : Couthoflaan (N308) 🚚	104,10	66,80	13u46	13u40	13u34
145	RA	Blasiusstraat ▲▲▲▲▲	106,80	64,10	13u50	13u43	13u37
146							
147	LA	Molenstraat	110,60	60,30	13u56	13u48	13u42
148	RD	Stavelestraat 🚚	110,90	60,00	13u56	13u49	13u42
149	Alveringem						
150	Stavele						
151	RD	Nieuwe straatnaam : Krombekerstraat	111,60	59,30	13u57	13u50	13u43
152	RA	Hondspootstraat (Gele vlag in binnenbocht) ▲	112,90	58,00	13u59	13u51	13u45
153	LA	Hoekjestraat	113,60	57,30	14u00	13u52	13u46
154	RD	Zwanestraat	114,20	56,70	14u01	13u53	13u46
155	RD	Alexis Decarneplein ▲▲▲▲	114,40	56,50	14u01	13u53	13u47
156	RD	Ijzerstraat	114,40	56,50	14u01	13u53	13u47
157		Ijzerstraat	114,60	56,30	14u01	13u54	13u47
158	Leisele						
159	RA	Kallestraat (N364)	117,00	53,90	14u04	13u57	13u50

				KM +	KM -	43 km/u	45 km/u	47 km/u
160	Gijverinkhove							
161	LA	Groenestraat		118,20	52,70	14u06	13u59	13u52
162	RD	Groenestraat		118,90	52,00	14u07	13u59	13u52
163	Izenberge							
164	RA	Izenbergestraat		121,40	49,50	14u11	14u03	13u56
165	LA	Beuvoordestraat   		121,80	49,10	14u11	14u03	13u56
166	Veurne							
167	Beuvoorde							
168	RD	Nieuwe straatnaam : Izenbergestraat		122,50	48,40	14u12	14u04	13u57
169	LA	Houtemstraat    		123,30	47,60	14u13	14u05	13u58
170	Houtem							
171	RA	Korte Nieuwstraat   		126,50	44,40	14u18	14u10	14u02
172	RA	Sacramentstraat		126,60	44,30	14u18	14u10	14u02
173	RA	Moeresteenweg		126,70	44,20	14u18	14u10	14u02
174	De Moeren							
175		 De Moeren						
176	RD	Nieuwe straatnaam : W. Cobergherstraat		129,20	41,70	14u21	14u13	14u06
177	De Panne							
178	Adinkerke							
179		 Bevoorradingszone (op de brug)						
180	RD	Nieuwe straatnaam : Moeresteenweg  		133,00	37,90	14u27	14u18	14u10
181	RA	Dijk (N39)  		135,20	35,70	14u30	14u21	14u13
182	2/4	  Veurnekeiweg (N39)		135,60	35,30	14u30	14u22	14u14
183		 Wegwerpzone						
184	RA			139,70	31,20	14u36	14u27	14u19
185	LA	Duinkerkestraat (N39)		139,80	31,10	14u36	14u27	14u19
186	RA	Duinkerkestraat (N39)		139,90	31,00	14u36	14u27	14u19
187	Veurne							
188	RA	  Europalaan (N8)		140,20	30,70	14u37	14u28	14u20
189		Sint-Idesbaldusstraat (N8)		141,00	29,90	14u38	14u29	14u21
190		 Spooroverweg (lijn 79 / overweg 113) : 13u56 & 14u04						
191	Koksijde							
192	2/4	  Robert Vandammestraat (N396)		144,00	26,90	14u42	14u33	14u24
193	LA	Zeelaan		145,50	25,40	14u44	14u35	14u26
194	LA	146,90 24,00 14u46 14u37 14u28						
195	1/4	  Ter Duinenlaan		147,50	23,40	14u47	14u38	14u29
196		1ste doortocht aankomstlijn		147,50	23,40	14u47	14u38	14u29
197		Ter Duinenlaan		148,10	22,80	14u48	14u38	14u30
198	RA	Koninklijke Prinslaan (N8)		148,30	22,60	14u48	14u39	14u30
199	2/4	  Koninklijke Prinslaan (N8)		148,40	22,50	14u48	14u39	14u30
200	RA	Koninklijke Baan (N34)		148,60	22,30	14u49	14u39	14u30
201	RA	Albert Bliccklaan		149,10	21,80	14u49	14u40	14u31
202	3/5	  Lejeunelaan - links van rondpunt		149,70	21,20	14u50	14u41	14u32
203	RA	Koninklijke Baan (N34) (afslag voor de lichten)		150,40	20,50	14u51	14u41	14u33
204	Oostduinkerke			151,70	19,20	14u53	14u43	14u34
205	RA	 Doornpannestraat		151,70	19,20	14u53	14u43	14u34
206	RA	Gulden Zandstraat		152,30	18,60	14u54	14u44	14u35
207	RA	Leopold II Laan (N330)		154,00	16,90	14u56	14u46	14u37
208	RA	 Dorpstraat (N396) - rechts op kruispunt		154,40	16,50	14u57	14u47	14u38
209	RD	Nieuwe straatnaam : Koksijdesteenweg (N396)		154,60	16,30	14u57	14u47	14u38
210		 Bevoorradingszone						
211		 Wegwerpzone						
212	Koksijde			155,80	15,10	14u59	14u49	14u40
213	RD	Houtsaegerlaan (N396)		155,80	15,10	14u59	14u49	14u40
214	RA	Zeelaan		157,00	13,90	15u00	14u50	14u41

			KM +	KM -	43 km/u	45 km/u	47 km/u
215	4/5	Jaak van Buggenhoutlaan (N8h) (voor rondpunt)	158,40	12,50	15u02	14u52	14u43
216	1/4	Ter Duinenlaan	159,00	11,90	15u03	14u53	14u44
217		2e doortocht aankomstlijn	159,50	11,40	15u04	14u54	14u44
218		Ter Duinenlaan	159,50	11,40	15u04	14u54	14u44
219	RA	Koninklijke Prinslaan (N8)	159,70	11,20	15u04	14u54	14u45
220	2/4	Koninklijke Prinslaan (N8)	159,80	11,10	15u04	14u54	14u45
221	RA	Koninklijke Baan (N34)	160,00	10,90	15u04	14u54	14u45
222	RA	Albert Blickeklaan	160,50	10,40	15u05	14u55	14u46
223	3/5	Lejeunelaan - links van rondpunt	161,10	9,80	15u06	14u56	14u46
224	RA	Koninklijke Baan (N34) (afslag voor de lichten)	161,80	9,10	15u07	14u57	14u47
225	Oostduinkerke		163,10	7,80	15u09	14u58	14u49
226	RA	Doornpannestraat	163,10	7,80	15u09	14u58	14u49
227	RA	Gulden Zandstraat	163,70	7,20	15u10	14u59	14u50
228	RA	Leopold II Laan (N330)	165,40	5,50	15u12	15u01	14u52
229	RA	Dorpstraat (N396) - rechts op kruispunt	165,80	5,10	15u13	15u02	14u52
230	RD	Nieuwe straatnaam : Koksijdesteenweg (N396)	166,00	4,90	15u13	15u02	14u53
231		Bevoorradingszone					
232		Wegwerpzone					
233	Koksijde		167,20	3,70	15u15	15u04	14u54
234	RD	Houtsaegerlaan (N396)	167,20	3,70	15u15	15u04	14u54
235	RA	Zeelaan	168,40	2,50	15u16	15u05	14u56
236	4/5	Jaak van Buggenhoutlaan (N8h) (voor rondpunt)	169,80	1,10	15u18	15u07	14u57
237	1/4	Ter Duinenlaan	170,40	0,50	15u19	15u08	14u58
238		3e doortocht aankomstlijn	170,90	0,00	15u20	15u09	14u59
239		Aankomst	170,90	0,00	15u20	15u09	14u59

## Hellingen – Slopes – Collines

Schomminkelstraat		Baneberg		Monteberg	
					
Gemeente	Heuvelland	Gemeente	Heuvelland	Gemeente	Heuvelland
Lengte	3,1 km	Lengte	2 km	Lengte	1,5km
Hoogtemeters	113m	Hoogtemeters	93m	Hoogtemeters	65m
Gem.Percentage	3,7%	Gem.Percentage	4,8%	Gem.Percentage	4,4%
Max.Percentage	11,8%	Max.Percentage	11,2	Max.Percentage	8,3%
Kemmelberg					
					
Gemeente	Heuvelland				
Lengte	1,5km				
Hoogtemeters	98m				
Gem.Percentage	6,6%				
Max.Percentage	16%				







## Règlement Particulier / Wedstrijdreglement

### ARTICLE /ARTIKEL 1. Organisation /Organisatie

---

*Le 'Youngster Coast Challenge' est organisé par Wielierclub De Krekedalvrienden vzw sous les règlements de l'Union Cycliste Internationale. Il se déroule le 21 mars 2025.*

De 'Youngster Coast Challenge' wordt georganiseerd door Wielierclub De Krekedalvrienden vzw onder de reglementen van de UCI. De wedstrijd heeft plaats op 21 maart 2025.

### ARTICLE /ARTIKEL 2. Participation /Deelnemers

---

*Le 'Youngster Coast Challenge' est ouvert aux équipes UCI Pro (nationales et maximum 2 étrangères), aux équipes continentales UCI, aux équipes régionales, nationales et de club. Le nombre de coureurs par équipe est limité à 7 coureurs, minimum 5, selon l'article 2.2.003 du règlement UCI. Cette catégorie désigne les coureurs de 19 à 22 ans.*

De 'Youngster Coast Challenge' staat open voor staat open voor UCI Pro Teams (binnenlandse en max. 2 buitenlandse), continentale ploegen UCI, regionale, nationale en clubploegen. Het maximum aantal renners per ploeg is 7 en minimum 5, volgens artikel 2.2.003 van het UCI-reglement. Deze categorie is bestemd voor renners tussen 19 en 22 jaar.

### ARTICLE /ARTIKEL 3. UCI Europe Tour-klassement

---

*L'épreuve est classée en classe 1.2U (U23). Conformément au règlement UCI elle attribue les points suivants art. 2.10.008: 1 - 30, 2 - 25, 3 - 20, 4 - 15, 5 - 10, 6 - 5, 7 - 3, 8 - 1, 9 - 1, 10 - 1 points.*

Het is een wedstrijd klasse 1.2U (U23) en het puntenbarema is conform het U.C.I.-reglement, art. 2.10.008 : 1 - 30, 2 - 25, 3 - 20, 4 - 15, 5 - 10, 6 - 5, 7 - 3, 8 - 1, 9 - 1, 10 - 1 punten.

### ARTICLE /ARTIKEL 4. Permanence/Permanentie

---

*La permanence de départ se tient le jeudi 20 mars 2025 de 15h00 à 16h40. Lieu : « Meeting- en Eventcentrum Staf Versluyscentrum, Kapelstraat 76, 8450 Bredene ». La confirmation des partants et le retrait des dossards par les responsables d'équipes se font à la permanence de 15h00 à 16h40, tel. +32 (0)475 39 44 58.*

*La réunion des Directeurs Sportifs, organisée suivant l'article 1.2.087 du règlement UCI, en présence des Membres du Collège des Commissaires, est fixée à 17h00 et aura lieu dans « Meeting- en Eventcentrum Staf Versluyscentrum, Kapelstraat 76, 8450 Bredene ».*

De permanentie voor de startformaliteiten heeft plaats op donderdag 20 maart 2025 van 15u00 tot 16u40 in « Meeting- en Eventcentrum Staf Versluyscentrum, Kapelstraat 76, 8450 Bredene ». De bevestiging van de deelnemers en het uitreiken van de rugnummers heeft plaats in de permanentie van 15u00 tot 16u40, tel. +32 (0)475 39 44 58.

De vergadering met de sportbestuurders, georganiseerd volgens art. 1.2.087 van het U.C.I.-reglement en in bijzijn van het College van Commissarissen, heeft plaats om 17u00 en dit eveneens in « Meeting- en Eventcentrum Staf Versluyscentrum, Kapelstraat 76, 8450 Bredene ».

### ARTICLE /ARTIKEL 5. Radio-Tour

---

Les informations courses sont émises sur la fréquence "Radio-Tour" de Can 2 - MHz 160.10625.

De wedstrijdinformatie wordt uitgezonden op de frequentie "Radio-Tour" de Kan 2 - MHz 160.10625.

### ARTICLE /ARTIKEL 6. Assistance technique neutre/Neutrale wagens

---

Le service d'assistance technique neutre est assuré par « P4C vzw ». Le service est assuré au moyen de 2 voitures et 1 moto.

De technische assistentie zal verzekerd worden door « P4D vzw » met 2 neutrale wagens en 1 moto.

### ARTICLE /ARTIKEL 7. Délais d'arrivée/Tijdslimiet

---

*Tous coureurs arrivant dans un délai dépassant 8 % du temps du vainqueur n'est plus retenu au classement. Le délai peut être augmenté en cas de circonstances exceptionnelles par le Collège des Commissaires, en consultation avec l'organisateur.*



Alle renners welke de aankomstlijn overschrijden in een tijd hoger dan 8 % van die van de winnaar van de wedstrijd worden niet in de uitslag opgenomen. Een verhoging van de tijdslimiet kan wegens uitzonderlijke omstandigheden door het College van Commissarissen in overleg met de organisator worden toegestaan.

---

#### ARTICLE /ARTIKEL 8. Classements/Klassement

*Classement individuel au temps.*

Volgend klassement zal worden opgemaakt : het individueel tijdsklassement.

---

#### ARTICLE /ARTIKEL 9. Prix/Prijzenbedrag

*Le total général des prix attribués à cette épreuve est de 6.050€.*

*20 prix en € : 1 – 2.425, 2 – 1.210, 3 – 610, 4 – 305, 5 – 240, 6 – 180, 7 – 180, 8 – 120, 9 – 120, 10 – 60, 11 – 60, 12 – 60, 13 – 60, 14 – 60, 15 – 60, 16 – 60, 17 – 60, 18 – 60, 19 – 90, 20 – 60.*

Totaal prijzenbedrag : 6.050 €.

De onderverdeling in € : € : 1 – 2.425, 2 – 1.210, 3 – 610, 4 – 305, 5 – 240, 6 – 180, 7 – 180, 8 – 120, 9 – 120, 10 – 60, 11 – 60, 12 – 60, 13 – 60, 14 – 60, 15 – 60, 16 – 60, 17 – 60, 18 – 60, 19 – 90, 20 – 60.

---

#### ARTICLE /ARTIKEL 10. Contrôle antidopage/Antidopingcontrole

*Le contrôle antidopage a lieu à Sociaal Huis Koksijde – Ter Duinenlaan 34 – 8670 Koksijde tel +32 (0)58 53 43 10. Le règlement antidopage de l'UCI s'applique intégralement à la présente épreuve. En outre, la législation antidopage Belge, s'applique conformément aux dispositions de loi de Belgique et Flamande.*

De antidopingcontrole heeft plaats in Sociaal Huis Koksijde – Ter Duinenlaan 34 – 8670 Koksijde tel +32 (0)58 53 43 10. De antidoping reglementering van de U.C.I alsook de Belgische en Vlaamse antidoping reglementering zijn van toepassing.

---

#### ARTICLE /ARTIKEL 11. Protocole/Huldigingsceremonie

*Une présentation des différentes équipes aura lieu sur le podium des signatures situé au « Meeting- en Eventcentrum Staf Versluyscentrum (foyer), Kapelstraat 76, 8450 Bredene ». Tous les coureurs de la même équipe doivent se présenter à l'heure exacte communiqué aux Directeurs Sportif après la réunion.*

*Conformément à l'article 1.2.112 du règlement UCI, les coureurs suivants doivent se présenter quotidiennement au protocole : les 3 premiers coureurs classés au Youngster Coast Challenge. Après la cérémonie protocolaire le vainqueur se présentera dans la salle de presse à Sociaal Huis Koksijde – Ter Duinenlaan 34 – 8670 Koksijde à proximité de la ligne d'arrivée.*

Een voorstelling van de verschillende ploegen zal plaats hebben op het podium van de startcontrole « Meeting- en Eventcentrum Staf Versluyscentrum (foyer), Kapelstraat 76, 8450 Bredene ». Alle renners van één en dezelfde ploeg dienen zich te melden op het juiste uur welke aan de Sportbestuurder zal worden medegedeeld.

Volgens artikel 1.2.112 van het UCI-reglement, de eerste drie geklasseerde renners Youngster Coast Challenge dienen zich aan te melden voor de huldigingceremonie. Na deze ceremonie zal de winnaar zich naar de perszaal begeven in Sociaal Huis Koksijde – Ter Duinenlaan 34 – 8670 Koksijde in de onmiddellijke nabijheid van de aankomstlijn.

---

#### ARTICLE /ARTIKEL 12. Pénalités/Straffenbarema

*Le barème de pénalités de l'UCI est le seul applicable.*

Het straffenbarema van het U.C.I-reglement is het enige van toepassing .

---

#### ARTICLE /ARTIKEL 13. Milieu (déchets)/Milieu (Afval)

*Les zones (début et fin indiqué avec un panneau) où les coureurs peuvent se débarrasser des déchets (bidon, musettes, etc.) sont prévus aux endroits suivants : Schorestraat (N302) – Diksmuide, Vlamertingestraat (Elverdingen) – Ieper, Poperinge van Westouterseweg tot aan rondpunt Abeelseweg, Koksijdesteenweg (N396) – Veurnekeiweg (N39) (Adinkerke) – De Panne, Koksijdesteenweg (Oostduinkerke) – Koksijde. Des collaborateurs de l'organisation s'occuperont avec l'enlèvement des déchets toute de suite après le passage des coureurs.*

De zones (begin en einde aangeduid met een bord) waar de renners zich van allerlei afval (bidon, etensresten, etenszakjes, ...) kunnen ontdoen, zijn voorzien op volgende plaatsen : Schorestraat (N302) – Diksmuide, Vlamertingestraat (Elverdingen) – Ieper, Poperinge van Westouterseweg tot aan rondpunt Abeelseweg, Koksijdesteenweg (N396) – Veurnekeiweg (N39) (Adinkerke) – De Panne, Koksijdesteenweg (Oostduinkerke) – Koksijde. Medewerkers van de organisatie zullen het afval onmiddellijk na de passage van de renners verwijderen.

## Guide technique – Technische Gids

### **PRESIDENT / VOORZITTER “De Krekedalvrienden”**

Bert Pattyn - Handzameplein 11 - 8610 Handzame  
tel +32 (0)51 56 60 49 - fax +32 (0)51 57 01 81 - GSM +32 (0)475 68 20 11  
e-mail : [bert.pattyn@bredenekoksijdeclassic.be](mailto:bert.pattyn@bredenekoksijdeclassic.be)

### **DIRECTEUR DE L'EPREUVE / KOERSDIRECTEUR**

Patsy Maegerman  
GSM + 32 497 54 16 47

### **VEILIGHEIDSCOORDINATOR / EVENT SAFETY MANAGER / RESPONSABLE SECURITE DE L'EPREUVE**

Geert Soetaert  
GSM +32 (0)495 28 12 75  
e-mail : [geert.soetaert@bredenekoksijdeclassic.be](mailto:geert.soetaert@bredenekoksijdeclassic.be)

Kristof Cassaert  
GSM +32 (0)475 61 42 79  
e-mail : [kristof.cassaert@bredenekoksijdeclassic.be](mailto:kristof.cassaert@bredenekoksijdeclassic.be)

### **REGULATEUR / REGULATEUR**

Alain Knockaert  
GSM +32 (0) 473 92 06 36

### **INSCRIPTIONS, DOSSARDS / RUGNUMMERS EN KADERPLAATJES**

*Jeudi 20 mars 2025 de 16h00 à 15h40 à « Meeting- en Eventcentrum Staf Versluyscentrum, Kapelstraat 76, Bredene ».*  
Donderdag 20 maart 2025 van 15u00 tot 16u40 in «Meeting- en Eventcentrum Staf Versluyscentrum, Kapelstraat 76, Bredene».

### **REUNION DES DIRECTEURS SPORTIFS ET TIRAGE AU SORT / BRIEFING EN LOTTEKKING**

*Jeudi 20 mars 2025 à 17h00 à «Meeting- en Eventcentrum Staf Versluyscentrum, Kapelstraat 76, 8450 Bredene ».*  
Donderdag 20 maart 2025 om 17u00 in «Meeting- en Eventcentrum Staf Versluyscentrum, Kapelstraat 76, 8450 Bredene».

### **BAREME DES PRIX / PRIJZENBEDRAG**

6.050 EUR.

### **PPO Départ / PPO Start**

Rondpunt einde / Roundabout at the end of / Rond point à la fin de / A10 – Oostende



PARKING DES VOITURES SUIVEUSES, COMMISSAIRES / OPSTELLING VOLGERS, BELGIAN CYCLING/CYCLING VLAANDEREN START

Route PPO "Meeting- en Eventcentrum Staf Versluyscentrum, Kapelstraat 76, 8450 Bredene".



Routbeschrijving	Afstand
1. Vertrek in noordwestelijke richting op de A10	
2. Neem op de rotonde de 1 <sup>ste</sup> afslag naar Ringlaan / R31	rijd 600 m
3. Neem op de rotonde de 1 <sup>ste</sup> afslag naar Westkaai – Vlotdok (N34/R31)	Ga verder op de N34 rijd 6 km
4. Sla rechtsaf naar de Koerslaan	rijd 100 m
5. Neem de 1 <sup>e</sup> afslag rechts, de Kapelstraat (N31)	rijd 700 m
Meeting- en Eventcentrum Staf Versluys Kapelstraat 76, 8450 Bredene (rechts van de weg)	

PARKING DIRECTEURS SPORT ET LES AUTOCARS DES EQUIPES / PARKING SPORTBESTUURDERS START

Koninklijke baan à droite et Klemskerkestraat, 8450 Bredene

Koninklijke baan rechts en Klemskerkestraat, 8450 Bredene

ZONE DEPART / STARTZONE

Kapelstraat 76, 8450 Bredene (Devant « Meeting- en Eventcentrum Staf Versluyscentrum, Kapelstraat 76, 8450 Bredene »)

Kapelstraat 76, 8450 Bredene (Voor « Meeting- en Eventcentrum Staf Versluyscentrum, Kapelstraat 76, 8450 Bredene »)



VESTIAIRES START / KLEEDKAMERS START

Moeder Lambik, Kapelstraat 165, 8450 Bredene



## SIGNER LA FEUILLE DE DEPART / TEKENEN CONTROLEBLAD

Vendredi 21 mars 2025 de 10h05 à 11h05 dans le « Meeting- en Eventcentrum Staf Versluyscentrum, Kapelstraat 76, 8450 Bredene ».

Vrijdag 21 maart 2025 van 10u05 tot 11u05 binnen in het « Meeting- en Eventcentrum Staf Versluyscentrum, Kapelstraat 76, 8450 Bredene ».

## DEPART/ START

Vendredi 21 mars 2025 11h15 au « Meeting- en Eventcentrum Staf Versluyscentrum, Kapelstraat 76, 8450 Bredene ». Le départ officiel a lieu après 4,8 km dans le Esperantolaan.

Vrijdag 21 maart 2025 Om 11u15 aan het « Meeting- en Eventcentrum Staf Versluyscentrum, Kapelstraat 76, 8450 Bredene ». De officiële start (km 0) heeft plaats na 4,8 km in de Esperantolaan.

## DISTANCE / AFSTAND

167,90 km

## RAVITAILLEMENT / BEVOORRADING

- Schorestraat (N302) – Diksmuide
- Vlamertingestraat (Elverdingen) – Ieper
- Poperinge van Westouterseweg tot aan rondpunt Abeelseweg
- Koksijdesteenweg (N396) – Veurnekeiweg (N39) (Adinkerke) – De Panne
- Koksijdesteenweg (Oostduinkerke) – Koksijde

## AFLEIDING BANEBERG / DETOUR BANEBERG / DEVIATION BANEBERG

Les voitures roulent en ligne droite sur la rue Rodeberg, les véhicules se rejoignent !

**Auto's rechtdoor rijden** op de Rodebergstraat, voertuigen nauw aansluiten!!

## AFLEIDING KEMMELBERG 1 / DETOUR MOUNT KEMMEL / DEVIATION MONT KEMMEL

La course vient de Dranouter via Lettingestraat. À l'intersection avec la Koenraadstraat, la déviation est assurée par la Koenraadstraat jusqu'au Kemmelbergweg où la caravane peut rejoindre la colonne de course.

De wedstrijd komt van Dranouter via de Lettingestraat. Aan het kruispunt met Koenraadstraat wordt de afleiding voorzien via de Koenraadstraat tot aan de Kemmelbergweg alwaar de karavaan de wedstrijdkolonne terug kan vervoegen.

## SERVICE MEDICAL / MEDISCHE DIENST

Dr Sam Tanghe (+32 (0)477 06 19 20)

2 ambulances "MedPrEvent".

## HÔPITAUX / ZIEKENHUIZEN

Stad	Naam	Adres	Telefoon spoedopname	Telefoon Ziekenhuis
Brugge	AZ Sint Jan	Ruddershove 10, 8800 Brugge	+32 (0)50 45 20 00	+32 (0)50 45 21 11
Brugge	AZ Sint Lucas	Sint Lucaslaan 29, 8800 Brugge	+32 (0)50 36 91 12	+32 (0)50 36 91 11
Ieper	Jan Yperman Ziekenh.	Briekestraat 12, 8900 Ieper	+32 (0)57 35 60 00	+32 (0)57 35 35 35
Oostende	AZ Damiaan	Nieuwpoortsesteenweg 57, 8400 Oostende	+32 (0)59 41 40 80	+32 (0)59 41 40 40
Oostende	AZ Sint Jan	Kairostraat 84, 8400 Oostende	+32 (0)59 55 51 01	+32 (0)59 55 51 11
Veurne	AZ West	Ieperse Steenweg 100, 8630 Veurne	+32 (0)58 33 35 31	+32 (0)58 33 31 11
Roeselare	AZ Delta	Deltalaan 1, 8800 Roeselare	+32 (0)51 23 77 03	+32 (0)51 23 71 11
Torhout	AZ Delta	St. Rembertlaan 21, 8820 Torhout	+32 (0)50 23 23 01	+32 (0)50 23 21 11

## ZONES DE POLICE / POLITIEZONES

Politiezone	Adres	Telefoon
PZ BREDENE / DE HAAN	Centrumplein 2, 8450 Bredene	+32 (0)59 33 33 16
PZ OOSTENDE	Lijndraaiersstraat 5, 8400 Oostende	+32 (0)59 70 11 11
PZ WESTKUST	Ter Duinenlaan 34a, 8670 Koksijde	+32 (0)58 53 30 00
PZ SPOORKIN	Zuidburgweg 129, 8630 Veurne	+32 (0) 58 33 22 11
PZ ARRO IEPER	Ter Waarde 54, 8900 Ieper	+32 (0) 57 23 05 00
PZ POLDER	Sint-Sebastiaanlaan 8, 8600 Diksmuide	+32 (0)51 00 00
PZ KOUTER	Weststraat 31, 8460 Oudenburg	+32 (0)59 33 96 75
PZ MIDDELKERKE	Spermaliestraat 21, 8430 Middelkerke	+32 (0) 59 31 23 12

## ROUTE START BREDENE – PPO KOKSIJDE



Routebeschrijving	Afstand
Rijd naar het oosten op de Kapelstraat/de N317, richting de Kon. Astridlaan	700 m
Sla linksaf naar de Koerslaan	96 m
Sla rechtsaf naar de Koninklijke Baan	1,7 km
Sla rechtsaf bij de 1e dwarsstraat, de Vosseslag op	1,7 km
Weg vervolgen naar de Dorpsstraat	3,2 km
Sla linksaf naar de Brugse Baan/de N9	1,4 km
Flauwe bocht naar rechts richting de N377	100 m
Voeg in op de N377	5,1 km
Neem op de rotonde de 4e afslag naar de Elfhoekstraat	180 m
Volg de rechterrijstrook om de verbindingsweg A10/E40 naar Veurne/Oostende te nemen	83 m
Houd links aan en voeg in op de A10/de E40	230 m
Volg de E40 naar de Afslagen 1a-Veurne in Veurne	
Voeg in op de A10/de E40	700 m
Houd links aan bij de splitsing en rij door op de A18/de E40	
Neem afslag 1a-Veurne naar N8 richting N35/Veurne/Koksijde/De Panne	550 m
Albert I laan 2626, 8630 Veurne	

## PPO ARRIVEE / PPO AANKOMSTZONE

Sortie 1a Veurne E40 (A18) Jabbeke - Veurne

Afrit 1a Veurne op de E40 (A18) Jabbeke – Veurne



PARKING DES VOITURES SUIVEUSES, COMMISSAIRES ARRIVEE / OPSTELLING VOLGERS,  
COMMISSARISSEN AANKOMST

Route PPO Veurne – Koksijde

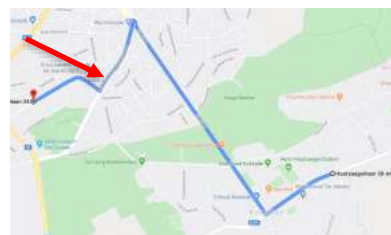


Routebeschrijving	Afstand
Albert I laan 8630 Veurne	
Volg de N8 naar de Klimoplaan in Koksijde 8 min. (6,8 km)	
Rijd naar het noordwesten	10 m
Neem de 2e afslag op de rotonde en ga de oprit de Europalaan/de N8 op	250 m
Voeg in op de Europalaan/de N8	6,5 km
Neem de Tulpenlaan naar de Kerkplein	3 min. (900 m)
Neem op de rotonde de 1ste afslag naar de Klimoplaan	140 m
Weg vervolgen naar de Tulpenlaan	550 m
Sla rechtsaf richting het Kerkplein	75 m
Weg vervolgen naar het Kerkplein	86 m
Sla rechtsaf om op het Kerkplein te blijven	45 m
Kerkplein 8670 Koksijde	

**ZONE D'ARRIVEE / AANKOMSTZONE**



**PROFIL DU TROIS DERNIERS KM / PROFIEL LAATSTE 3 KM**



Description des 3 dernières kilomètres à Koksijde

- 500 m route en ligne Houtsaegerlaan N396
- A droite Zeelaan pour 1,4 km
- Prend avant le rond-point à gauche vers le Jaak van Buggenhoutlaan pour 550m
- A droite vers Ter Duinenlaan
- Temps de tourner de 90° à gauche pour terminer, encore 450 m de l'arrivée.

Beschrijving van de laatste 3 kilometers in Koksijde

- 500 m rechte weg Houtsaegerlaan/de N396
- Sla rechtsaf naar de Zeelaan voor 1,4 km
- Neem voor de rotonde afslag naar links naar de Jaak van Buggenhoutlaan voor 550m
- Sla rechtsaf naar de Ter Duinenlaan
- Lange bocht 90° links naar aankomst, nog 450 m tot aankomst.



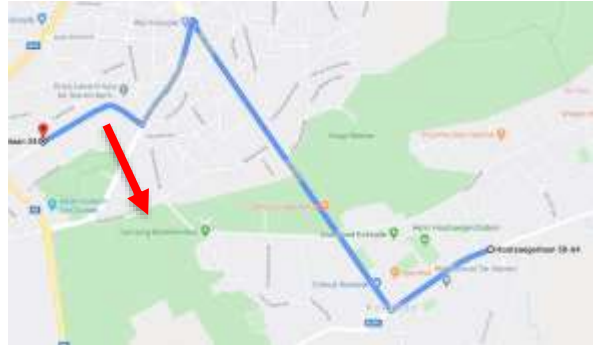
#### DETOUR ARRIVEE / AFLEIDING AANKOMST

La compétition vient du rond-point Kanvas via la Jaak van Buggenhoutlaan.

La caravane doit quitter la colonne de course à l'intersection avec la Kerkplein.

De wedstrijd komt van het rondpunt aan het Kanvas via de Jaak van Buggenhoutlaan.

De karavaan dient de wedstrijdkolonne te verlaten aan het kruispunt met het Kerkplein.



#### ARRIVEE / AANKOMST

L'arrivée est prévue à 15h00 à Ter Duinenlaan, Koksijde.

Omstreeks 15u00 in de Ter Duinenlaan, Koksijde.

#### PERMANENCE ARRIVEE / PERMANENTIE AANKOMST

Sociaal Huis Koksijde – Ter Duinenlaan 34 – 8670 Koksijde - tel +32 (0)475 39 44 58

#### CONTRÔLE ANTIDOPAGE / ANTIDOPINGCONTROLE

Le contrôle antidopage a lieu à Sociaal Huis Koksijde – Ter Duinenlaan 34 – 8670 Koksijde tel +32 (0) 58 53 43 10. Le règlement antidopage de l'UCI s'applique intégralement à la présente épreuve. En outre, la législation antidopage Belge, s'applique conformément aux dispositions de loi de Belgique.

De antidopingcontrole heeft plaats in Sociaal Huis Koksijde – Ter Duinenlaan 34 – 8670 Koksijde tel +32 (0) 58 53 43 10. De antidoping reglementering van de U.C.I alsook de Belgische antidoping reglementering zijn van toepassing.

#### SALLE DE PRESSE / PERSZAAL

Sociaal Huis Koksijde – Ter Duinenlaan 34 – 8670 Koksijde, Zaal De Brug.

#### VESTIAIRES DOUCHES / KLEEDKAMERS

Sporthal Koksijde Zeelaan 44 Koksijde



#### SERVICES DE SECURITE / VEILIGHEIDSDIENSTEN

*La Police Fédérale avec 2 voitures et 11 motards. En plus 15 signaleurs bénévoles complètent l'escorte de sécurité.*

De Federale politie escorteert de wedstrijd met 2 wagens en 11 motards. Tevens zorgen 15 mobiele signaalgevers voor het signaleren van de gevaarlijke kruispunten.






























COLLEGE DES COMMISSAIRES / COLLEGE VAN COMMISSARISSSEN

---

Voorzitter/Président UCI	SCHULZ Steffen (UCI GER)
Aankomstrechtter/Juge d'Arrivée	DEBLAERE Wim
Com. 2	SMEYERS Ludo
Com. 3	DE PRÊTRE Tom
Com. 4	DE CONINCK Franky
Operator TRANSPONDERS	VAN STEEN Freddy
Wedstrijdadministratie	VANHOUTE Sabine
Com. Moto 1	DEBOEUF Peter
Com. Moto 2	VANDEPUTTE Stijn
Com Bezemwagen/Balais	NIJSSEN Daniel
Piloot moto 1	DE RUYCK Miguel
Piloot moto 2	VAN HIMSTE Luc
Technisch afgevaardigde	JOOREN Jempi
<u>Fotofinish</u>	
West-Vlaanderen Operator	DEBACKERE Filip
<u>Nationaal Reportage Team</u>	
Telecom Team Jury 1	VERHASSELT Gino
Speaker Radio Tour	VANROBAEYS Eric
Info Moto	LAUWAGIE Peter

Ploegenvoorstelling / Présentation Équipes / Teams Presentation

10:04  THE LEAD OUT CYCLING ACADEMY Belgium	10:06  DL CHEMICALS - EXPERZA CT Belgium	10:08  VP CONSULTING CYCLING TEAM Belgium	10:10  VC ROUEN 76 France	10:12  URBANO VULSTEKE-BUMACO CYCLING TEAM Belgium
10:14  MINI DISCAR CYCLING TEAM Belgium	10:16  USA NATIONAL TEAM The United States	10:18  TEAM LOTTO KERNHAUS PSD BANK Germany	10:20  RAD-NET REMBE PRO CYCLING TEAM Germany	10:22  METEC - SOLARWATT P/B MANTEL Netherlands
10:24  TUDOR PRO CYCLING TEAM U23 Switzerland	10:26  WANTY - NIPPO - REUZ Belgium	10:29  BAHRAIN VICTORIOUS DEVELOPMENT TEAM Bahrein	10:32  LIDL-TREK FUTURE RACING The United States	10:35  TEAM VISMA   LEASE A BIKE DEVELOPMENT Netherlands
10:38  ISRAEL PREMIER TECH ACADEMY Israel	10:41  LOTTO DEVELOPMENT TEAM Belgium	10:44  GROUPAMA - FDJ France	10:47  SOUDAL QUICK-STEP DEVO TEAM Belgium	10:50  HAGENS BERMAN JAYCO Australia
10:53  DEVELOPMENT TEAM PICNIC POSTNL Netherlands	10:56  DECATHLON AG2R LA MONDIALE DEVELOPMENT TEAM France	10:59  ARKEA-B&B HOTELS CONTINENTALE France	11:02  ALPECIN-DECEUNINCK DEVELOPMENT TEAM Belgium	11:05  VF GROUP BARDIANICSF-FAIZANE' Italy



Sponsors



Media



# YOUNGSTER *Coast* *Challenge*

VRIJDAG 21.03.2025

powered by Handzame Classic

