









## Parcours détaillé de la Bernaudeau Junior du 23 mars 2025

AGGLOMERATIONS	N° de route	KM	KM faits	KM à faire	Horaire 42 km/h
Départ neutralisé au Lycée Nature par la Brétinière (3 KM)	VC		3		13:00:00
<b>Départ réel route de la Limouzininière D88</b>	D88	0	0	132	13:06:00
La Limouzininière	D101	5,8	5,8	126,2	13:14:17
à gauche à St Florent des Bois	D36	4	9,8	122,2	13:20:00
Côte du Marillet (1000m)	 <b>MG 1</b> D36	3,2	13	119	13:24:34
à droite vers la Mainborgère	D29	2	15	117	13:27:26
à gauche vers Château-Guibert	VC	4,2	19,2	112,8	13:33:26
Château-Guibert	D60	3,6	22,8	109,2	13:38:34
à droite vers les Pineaux	D60	2,5	25,3	106,7	13:42:09
Sprint1 le Pavillon KM 28,9	 <b>SPRINT 1</b> D88	3,6	28,9	103,1	13:47:17
Les Pineaux	D131	1,6	30,5	101,5	13:49:34
St Ouen	D106	3	33,5	98,5	13:53:51
Carrefour route de Ste Hermine (tout droit)	D106	0,8	34,3	97,7	13:55:00
Carrefour de l'Injustice	D52	3,2	37,5	94,5	13:59:34
Carrefour vers les Touches (tout droit)	VC	2,2	39,7	92,3	14:02:43
Côte des Touches (900m)	VC	1,1	40,8	91,2	14:04:17
Côte du Fuîteau (1500m)	 <b>MG 2</b> VC	2,7	43,5	88,5	14:08:09
Côte des Gîtes (800m)	VC	2,5	46	86	14:11:43
Côte du Pontreau (1000m)	VC	2	48	84	14:14:34
Chantonnay Ravitaillement	 D949ter	1,3	49,3	82,7	14:16:26
à gauche vers le lieu-dit le Temple	VC	0,5	49,8	82,2	14:17:09
à droite vers St Philbert du Pont Charrault	D31	1,2	51	81	14:18:51
St Philbert du Pont Charrault	 <b>SPRINT 2</b> D31	4,3	55,3	76,7	14:25:00
à gauche à la Jaudonnière vers Bazoges	D43	3,3	58,6	73,4	14:29:43
à droite à Bazoges en Pareds	D23	4,2	62,8	69,2	14:35:43
à gauche vers Mouilleron en Pareds	D8	2,3	65,1	66,9	14:39:00
à gauche à Mouilleron en Pareds vers Chavagnes les Redoux	D89	4,9	70	62	14:46:00
à droite vers la Meilleraie	D114	2,5	72,5	59,5	14:49:34
à droite vers Réaumur	D113	4,2	76,7	55,3	14:55:34
à gauche au Rond Point vers Réaumur	D8	3,7	80,4	51,6	15:00:51
à droite à Réaumur	D752	1,2	81,6	50,4	15:02:34
à gauche à Cheffois	VC	6	87,6	44,4	15:11:09
Côte de Cheffois (1200m)	 <b>MG 3</b> VC	1,4	89	43	15:13:09
à droite vers la Tardière	VC	3,8	92,8	39,2	15:18:34
entrée sur le circuit à la Tardière	VC	3,3	96,1	35,9	15:23:17
1er passage ligne d'arrivée Ravitaillement	 D38	0,9	97	35	15:24:34
2ème passage ligne arrivée (1er tour)	D38	7	104	28	15:34:34
3ème passage ligne arrivée (2ème tour)	 <b>SPRINT 3</b> D38	7	111	21	15:44:34
4ème passage ligne arrivée (3ème tour)	D38	7	118	14	15:54:34
5ème passage ligne arrivée (4ème tour)	D38	7	125	7	16:04:34
Arrivée (5ème tour)	D38	7	132	0	16:14:34

D48 = départementale 48

VC = Voie Communale



Sprint



Zone de ravitaillement



Grimpeur