

**22**

**BHV**

**2025**



# ***Boucles du Haut Var***

**Samedi 15 février : Montmeyan Moissac Bellevue**

**Dimanche 16 février : Varages Ginasservis**

**Lundi 17 février : Salernes Tourtour**

**Mardi 18 février : Aups Régusse**

**Mercredi 19 février : Brue-Auriac Bras**

REGION SUD PROVENCE ALPES CÔTE D'AZUR

CA CRÉDIT AGRICOLE

SYNETHIS

D.SPORT Design Sportswear

LE DÉPARTEMENT

**VSH**

Intermarché

Lacs et Gorges du Verdon

RESERVE REGION

Orpi

SUPER U

RENSEIGNEMENTS : VÉLO SPORT HYÉROIS 06 75 13 12 36  
velodromehyeres@orange.fr





## LES 22<sup>èmes</sup> BOUCLES DU HAUT VAR

Le charmant et d'ordinaire paisible village de Montmeyan connaîtra en cette journée hivernale du samedi 15 février 2025 une animation toute particulière puisque la commune haut varoise sera le théâtre du grand départ de la 22<sup>ème</sup> édition des Boucles Cyclistes du Haut Var.

Cette entrée en matière revêtira un symbole particulier dans la mesure où, 22 années auparavant, c'est en ce lieu même qu'avait vu le jour le tout premier Grand Prix cycliste de Montmeyan, ancêtre direct des actuelles Boucles du Haut Var.

L'imposante et joyeuse caravane composée du peloton multicolore des concurrents, des motos et véhicules accompagnateurs et dont l'ensemble compose le spectacle si particulier d'une grande épreuve cycliste sur route, s'élancera pour 670 kilomètres et du 15 au 19 février, 5 jours de course intense sur les magnifiques routes du Haut Var.

Au fil des éditions les BHV sont devenues l'événement majeur du calendrier cycliste amateur sur route dans le Département. Et une nouvelle fois nous retrouverons au départ les meilleures formations françaises amateurs de 1<sup>ère</sup>, 2<sup>ème</sup> et 3<sup>ème</sup> division nationales qui ont trouvé sur les routes haut varoises la préparation idéale pour leurs athlètes dans le cadre de la saison cycliste débutante.

Pendant cinq belles journées de sport, coureurs français et étrangers se disputeront ardemment les cinq trophées remis quotidiennement sur le podium d'arrivée à l'issue de chaque épreuve.

Tout d'abord, revenant au vainqueur du jour, le désormais classique maillot jaune frappé des blasons des dix fidèles villes étape : Montmeyan, Moissac-Bellevue, Varages, Ginnasservis, Salernes, Tourtour, Aups, Régusse, Brue-Auriac et Bras, communes membres, on le rappelle, des communautés de Lacs et Gorges du Verdon, Provence Verte, Provence Verdon et Dracénie Provence Verdon.

Le meilleur sprinteur recevra le maillot bleu azur du Département 83 tandis que le grimpeur du jour revêtira, lui, le maillot blanc à pois verts Crédit Agricole..

La Région Sud récompensera de son maillot blanc le meilleur jeune et enfin le maillot rouge des Agences ORPI sera posé sur les épaules du premier coureur régional de l'étape.

2025 sera, n'en doutons pas, encore un Grand Cru de la Saga des Boucles Cyclistes du Haut Var !

Christian BERTOLINO  
Président d'Honneur du VS Hyérois  
(Co-Créateur de l'Épreuve en 2004)



## L'organisation fonctionnelle

### PRÉSIDENT

Président du VS Hyérois : **Vincent Didelot**

### DIRECTION

Directeur de l'organisation : **José Bertolino**

06.75.13.12.36

velodromehyeres@orange.fr

### MEMBRES DU JURY

Président du jury : **Cédric Garaix** (du 14 au 15 février),

**Sven Calus** (du 16 au 19 février)

Juge à l'arrivée et informatique : **Joëlle Alfosea**

Arbitre arrière : **Sandrine Robic** (du 14 au 15 février),

**Cédric Garaix** (du 16 au 19 février)

Arbitre moto : **Julien Nugue**

Arbitre moto : **Mickael Pignataro**

### ORGANISATION

Coordinateur Sécurité : **Roland Nugue** 07.49.25.81.26

Relation avec les équipes : **Joëlle Alfosea**

direction.vsh83400@gmail.com

Sécurité Bulle Avant : **Bernard Auguste** 07.62.01.14.75

Sécurité Départ : **Yves Boyer**

Sécurité Arrivée : **Nicolas Glacial**

Fléchage Départ : **Jean Marc Bracco**

Publicité Départ et Arrivée : **Baptiste Bruno**

Fléchage Arrivée : **Nicolas Glacial**

Km0 et Flamme rouge : **Pascal Poma**

Photo Finish et classement : **STS - Système Technique**

**Sport**

Secrétariat : **Christiane Picaud, Lulu Dausse**

Responsable Invités : **Gilles Pillot**

Logistique et Restauration : **Céline Porre**

06.78.97.15.62

Fléchage Course : **Jean Marc Fiore, Noël Kogler**

Fléchage Kilométrique : **Marc Cabrera**

GPM Crédit Agricole : **Henri Dausse et Maurice Picaud**

Sprint Conseil Départemental : **Henri Dausse et**

**Maurice Picaud**

Arche Départ : **Conseil Départemental Var**

Car Podium Départ : **Conseil Régional Sud PACA**

Car Podium Arrivée : **Vélo Sport Hyérois/Jean Pierre**

**Morillon**

Sonorisation : **Rémi Aragon**

Car photo finish: **Vélo Sport Hyérois / Christian Bacci**

Book, Graphisme : **Bernard Auguste**

Affiche des BHV 2025 : **Gérard Barelli**

### CONTRÔLE ANTI DOPAGE

Responsable Chaperon : **Nicolas Glacial**

### ANIMATION

Animateur : **Vincent Didelot**

### MAILLOTS DE LEADER

Maillots des Leaders : **D'Sport**

### FLOTTE VEHICULES OFFICIELS

Parc Auto : **Renault Hyères**

### PILOTES

Voiture Ouvreuse 2 : **Jean Louis Giraudo**

07-88-36-68-84

Voiture Pilote : **S2C - Bernard Auguste** 07.62.01.14.75

Ardoisier : **Lisa Glacial**

Moto sécurité : **Motard AMSR**

Responsable Motard AMSR : **Serge Fabre**

06.74.78.68.12

Moto info : **Éric Rolland**

Véhicule Balai : **VC Saint Antoine La Gavotte**

Pilote Voiture Balai : **Jean Louis Bouveyron - Jean**

**Gamel** 06.61.54.45.04

Pilotes : **Didier Belliard, Bernard Minetto, Adrien**

**Ghigo, Sandrine Mirtillo, Francis Coquoz, Pascal**

**Leclech**

### DEPANNAGE NEUTRE

Dépannage neutre 1 : **Assistance Course Ekoï**

Dépannage neutre 2 : **Assistance Course Ekoï**

### LIAISON RADIO

Liaison Radio : **Assistance Course Ekoï** 06.04.65.88.78

Fréquence Radio Tour : **157.550 Mhz**

### MEDIA

Var Matin : **Christian Mourgues**

Direct Vélo : **Nicolas Gachet**

### SERVICE DE SANTE

Médecin 1 : **Dr Chantal Rose** 06.62.71.94.09

Médecin 2 : **Dr Laurence Pernice** 06.03.58.01.29

Ambulance : **Premier Secours Toulonnais**

06.59.51.03.34

### REMERCIEMENT PARTICULIERS

- **Service Technique des Mairies**

- **Service des Routes du Conseil Départemental**

- **Polices Municipales**

- **Gendarmerie**

- **CCFF**

- **Réserve Municipale**

- **Associations et Clubs de Vélo**

et à tous les Bénévoles des BHV





## Les centres hospitaliers

HÔPITAUX	
Centre Hospitalier de Brignoles : 95 Rue Joseph Monnier 04.94.72.66.00	Centre Hospitalier de Draguignan : Route de Montferrat 04.94.60.50.00

## Les maillots distinctifs





## Le règlement particulier 2025

### RÈGLEMENT PARTICULIER DES BOUCLES DU HAUT-VAR 2025

#### ARTICLE 1 : ORGANISATION :

LES BOUCLES DU HAUT-VAR, 22<sup>e</sup> édition, épreuve cycliste sur cinq jours, sont organisées sous l'égide du Vélo Sport Hyérois : (Chemin de l'Ermitage, 83400 Hyères) et sous les règlements de la Fédération Française de Cyclisme (FFC). Elles se déroulent du samedi 15 au mercredi 19 février 2025.

#### ARTICLE 2 : PROGRAMMATION :

L'épreuve est constituée de 5 épreuves en ligne inscrites au calendrier régional Sud PACA FFC.

Le programme est le suivant :

- SAMEDI 15 FEVRIER :	MONTMEYAN - MOISSAC-BELLEVUE	133.7 km	(dont un fictif de 1,6 km)
- DIMANCHE 16 FEVRIER :	VARAGES – GINASSERVIS	144.4 km	(dont un fictif de 5 km)
- LUNDI 17 FEVRIER :	SALERNES – TOURTOUR	127,1 km	(dont un fictif de 2,5 km)
- MARDI 18 FEVRIER :	AUPS – REGUSSE	122.3 kms	(dont un fictif de 1,3 km)
- MERCREDI 19 FEVRIER :	BRUE-AURIAC – BRAS	141.7 kms	(dont un fictif de 2 km)

#### ARTICLE 3 : PARTICIPATION :

L'épreuve de classe (1.12.6), est ouverte aux licenciés FFC, titulaires d'une licence ELITE ou d'une licence OPEN. La participation est uniquement par équipe. Le nombre de coureurs par club participant est fixé entre 5 et 7 coureurs. Le nombre de concurrents est limité à 200 par jour de compétition.

#### ARTICLE 4 : CONFIRMATION DES PARTANTS :

Les responsables d'équipes ont la responsabilité de transmettre la confirmation de leurs coureurs au plus tard la veille de l'épreuve jusqu'à 20h00 auprès de STS SPORT. Aucune modification ne sera acceptée le matin de l'épreuve à la permanence.

#### ARTICLE 5 : PERMANENCE :

Les dossards et les plaques de cadre sont remis à chaque responsable d'équipe sur présentation des licences à la permanence de départ jusqu'à 15 min avant le début de la réunion des responsables d'équipe qui se déroule chaque jour à 11h00. La permanence se tient sur chaque épreuve entre 9h00 et 11h30.

Les lieux de la permanence sont les suivants :

- MONTMEYAN : Salle Polyvalente ;
- VARAGES : Salle Communale Jean Lanteaume;
- SALERNES : Salle du Plantier ;
- AUPS : Salle Anatole Lambert;
- BRUE-AURIAC : Le Cercle, rue de La Chapelle.

#### ARTICLE 6 : RADIO-TOUR

Les informations courses sont émises sur la fréquence 157.550 Mhz.

#### ARTICLE 7 : ASSISTANCE TECHNIQUE NEUTRE :

Le service d'assistance technique neutre est assuré par VITTA ASSISTANCE au moyen de deux véhicules.

#### ARTICLE 8 : VEHICULES SUIVEURS :

Un véhicule suiveur est autorisé pour chaque club engagé. Le conducteur du véhicule suiveur doit être titulaire d'une licence FFC. Le tirage au sort de l'ordre des véhicules est effectué à chaque épreuve lors de la réunion des responsables d'équipes.

Les conducteurs sont invités à la plus grande vigilance et à la plus grande prudence dans la traversée des agglomérations. Les membres du jury d'arbitrage veillent au respect scrupuleux de cette règle. Tout manquement à cette consigne ou faute grave entraînera la mise hors-course du véhicule suiveur.

#### ARTICLE 9: DELAIS D'ELIMINATION :

Le délai d'élimination est de 8%, sauf contraintes de sécurité où les coureurs retardés de plus de 10 min sont arrêtés et ne sont pas classés.





#### ARTICLE 10 : CLASSEMENTS :

Les classements sont établis, par transpondeur et photo-finish, par STS SPORT. Ils sont disponibles le soir de l'épreuve sur le site du chronométreur après validation par les membres du jury des arbitres.

Les responsables d'équipes sont invités à établir un chèque de caution pour la mise à disposition des transpondeurs d'un montant équivalent au nombre de coureurs par club et de la caution unitaire de 60 €.

- CLASSEMENT DES EPREUVES : Le classement de chaque épreuve est parrainé par les 2 communes accueillant le départ et l'arrivée de course. Le vainqueur de l'épreuve reçoit le maillot jaune soutenu par les 10 communes accueillant l'épreuve.

- CLASSEMENT DES SPRINTS : Deux sprints ont lieu sur chaque épreuve en ligne. Les points sont distribués sur les 4 premiers de chaque sprint : **5pts / 3pts / 2pts / 1pt**. Le classement s'établit par l'addition des points sur les 2 sprints. Le vainqueur reçoit le maillot bleu. En cas d'égalité de points, c'est le nombre de classements remportés qui sera prépondérant, puis la place obtenue lors du dernier classement disputé.

- CLASSEMENT DE LA MONTAGNE : Deux Grand Prix de la Montagne ont lieu sur chaque épreuve en ligne. Les points sont distribués sur les 4 premiers de chaque grand prix de la montagne : **5pts / 3pts / 2pts / 1pt**. Le classement s'établit par l'addition des points sur les 2 grands prix de la montagne. Le vainqueur reçoit le maillot blanc à pois verts. En cas d'égalité de points, c'est le nombre de classements remportés qui sera prépondérant, puis la place obtenue lors du dernier classement disputé.

- CLASSEMENT DES JEUNES : Le classement est réservé aux concurrents nés en 2005 et en 2006. Le premier classé reçoit le maillot blanc.

- CLASSEMENT DU MEILLEUR REGIONAL : Le classement est réservé aux concurrents licenciés dans un club de la Région Sud Provence Alpes Côte d'Azur, Monaco compris. Le premier classé reçoit le maillot rouge.

#### ARTICLE 11 : PROTOCOLE :

Le protocole se déroule sur le car-podium d'arrivée immédiatement après l'arrivée. Sont invités à la cérémonie protocolaire les coureurs suivants :

- Les 3 premiers de l'épreuve ;
- Le vainqueur du classement des sprints ;
- Le vainqueur du classement de la montagne ;
- Le meilleur jeune ;
- Le premier régional.

Les vainqueurs du classement des sprints et du classement de la montagne sont communiqués par le jury officiel sur les ondes de Radio Tour. Les coureurs sont en outre invités à se présenter au podium en tenue.

#### ARTICLE 12 : PRIX :

Les épreuves sont inscrites au calendrier régional du comité Sud PACA. Les épreuves en ligne sont dotées d'une grille de prix de 305 € sur 10 coureurs. Grille 305/10 - (62/53/46/38/26/21/18/15/14/12)

Par ailleurs, sur chaque épreuve, des primes sont attribuées sur les classements annexes :

- Classement des sprints (3 coureurs) : 50 € / 30 € / 20 €
- Classement de la montagne (3 coureurs) : 50 € / 30 € / 20 €
- Meilleur jeune (1 coureur né en 2005 ou en 2006) : 50 €
- Meilleur régional : 50 €

Les responsables d'équipes sont invités à récupérer les primes des classements annexes, à la permanence d'après-course après l'arrivée.

#### ARTICLE 13 : ARBITRAGE :

Le fait d'être engagé implique que chaque coureur a pris connaissance du présent règlement et qu'il en accepte toutes les clauses. Pour les cas non prévus dans le présent règlement, il est fait appel à l'arbitrage des membres du jury des arbitres dans le cadre des règlements généraux de l'UCI et de la FFC. Le barème des pénalités (titre 12 du règlement FFC) sera le seul applicable.

#### ARTICLE 14 : LUTTE CONTRE LE DOPAGE – CONTRÔLE ANTIDOPAGE :

Le Comité d'Organisation et chacun des clubs participants considèrent comme de nécessité absolue respect scrupuleux des règles et recommandations édictées par les instances compétentes en matière de lutte contre le dopage ainsi que l'obligation d'observer une conduite totalement irréprochable à cet égard. Les clubs participants s'engagent à appliquer les dites règles et recommandations et seront pleinement responsables de leur parfait respect par leurs coureurs et plus généralement par tous leurs membres, salariés et prestataires. Le contrôle antidopage s'effectue sous l'autorité de l'AFLD et de la FFC par les officiels désignés, à l'arrivée de l'épreuve, dans la permanence d'après-course.



**ARTICLE 15 : PÉNALITÉS**

Le barème de pénalités de la FFC est seul applicable.

**ARTICLE 16 : ENVIRONNEMENT :**

Le Comité d'Organisation met en place des zones de collecte destinées à la récupération des déchets. Les coureurs ne peuvent jeter leurs déchets, bidons et tout autre objet que dans ces zones aménagées.

Les coureurs et les suiveurs doivent adopter en toutes circonstances un comportement responsable vis-à-vis de l'environnement dans le respect des dispositions légales en vigueur

**ARTICLE 17 : RÉUNION SÉCURITE BULLE :**

Une réunion de débriefing aura lieu tout les matins avant le départ de chaque épreuve, avec la présence de tout les motards de sécurité, le responsable bulle, un arbitre de la course afin de recevoir les consignes particulières de chaque épreuve (Conduite à tenir en course, points sensibles, drapeaux jaunes etc. etc. ....).

Chaque motard doit être équipé d'un poste radio afin de recevoir Radio Tour sur la fréquence : 157.550 Mhz.

**ARTICLE 16 : DROIT A L'IMAGE :**

Afin de permettre la promotion de l'Altitude Tour Haute Loire, chaque participant autorise l'organisateur à reproduire et à représenter, sans rémunération d'aucune sorte, son nom, sa photo ,ou plus généralement sa prestation sportive dans le cadre des Boucles du Haut Var, sous toute forme, sur tout support existant ou à venir, en tout format, pour toute communication au public, pour tout usage y compris à des fins publicitaires et/ou commerciales sans aucune limitation, et pour toute la durée de la protection actuellement accordée à ces exploitations par les dispositions législatives ou règlementaires, les décisions judiciaires et/ou arbitrales de tout pays, ainsi que les conventions internationales actuelles ou futures, y compris pour les prolongations éventuelles qui pourraient être apportées à cette durée.

**Rappel Code de la Route- Loi Montagne**

- La 22ème Édition des Boucles du Haut Var est concernée par la Loi Montagne de 2021

**Pneus neige, chaînes ou chaussettes : 28 communes du Var concernées par l'obligation d'équipements hivernaux**

**ZONE**

SAINT-JULIEN, LA VERDIÈRE, ARTIGNOSC, MONTMEYAN, BAUDINARD, MOISSAC-BELLEVEU, AIGUIRES, VÉRIGNON, AUPS, TOURTOUR, LES SALLES-SUR-VERDON, BAUDIEN, AIGUIRES, YRIGANCE, COMPE/SARTURY, LE BOURQUET, CHATEAUVIEUX, BRENON, LA MARTRE, LA BASTIDE, SARGÈRE, LA ROCHE-ESCLAPON, HONS, SEILLANS, MONTFERREY, BARBERON, CHATEAU-D'OLIVE

NOUVEAUTÉ 2024

SYMBÔLE 3PMSF = GAGE UNIQUE DE CONFORMITÉ À LA LOI POUR LES PNEUS !

Applicable du 1<sup>er</sup> novembre au 31 mars

À partir du 1<sup>er</sup> novembre 2024, seuls les pneus marqués **3PMSF** sont désormais considérés comme conformes à la Loi Montagne II !





## Les heures des permanences des sites «Départ et Arrivée» - Les Parkings

### Permanence

Samedi 15 Février	Salle polyvalente de Montmeyan	9h – 11h30
Dimanche 16 Février	Salle Communale Jean Lanteaume à Varages	9h – 11h30
Lundi 17 Février	Salle du Plantier à Salernes	9h – 11h30
Mardi 18 Février	Salle Anatole Lambert à Aups	9h – 11h30
Mercredi 19 Février	Le Cercle - Rue de la Chapelle de Brue-Auriac	9h – 11h30

### Réunions des directeurs sportifs

Samedi 15 Février	Salle polyvalente de Montmeyan	11h00
Dimanche 16 Février	Salle Communale Jean Lanteaume à Varages	11h00
Lundi 17 Février	Cinéma de Salernes, près du Cours Théodore Bouges	11h00
Mardi 18 Février	Salle Anatole Lambert à Aups	11h00
Mercredi 19 Février	Le Cercle - Rue de la Chapelle de Brue-Auriac	11h00

### Réunions des Motards Sécurité

Samedi 15 Février	Salle polyvalente de Montmeyan	10h45
Dimanche 16 Février	Salle Communale Jean Lanteaume à Varages	10h45
Lundi 17 Février	Cinéma de Salernes, près du Cours Théodore Bouges	10h45
Mardi 18 Février	Salle Anatole Lambert à Aups	10h45
Mercredi 19 Février	Le Cercle - Rue de la Chapelle de Brue-Auriac	10h45

### Parking départ équipes et officiels

Samedi 15 Février	Montmeyan : Parking de la salle polyvalente (équipes, officiels)
Dimanche 16 Février	Varages : Parking du Moulin (équipes), Place de la Libération (Officiels)
Lundi 17 Février	Salernes : Parking Georges Clémenceau (équipes) Course Théodore Bouge (officiels)
Mardi 18 Février	Aups : Parking mairie (officiels) Place Martin Bidaure (équipes)
Mercredi 19 Février	Brue-Auriac : Parking Cr Roux de Corse, Ch du Pigeonnier (équipes), Cr Roux de Corse (officiels)

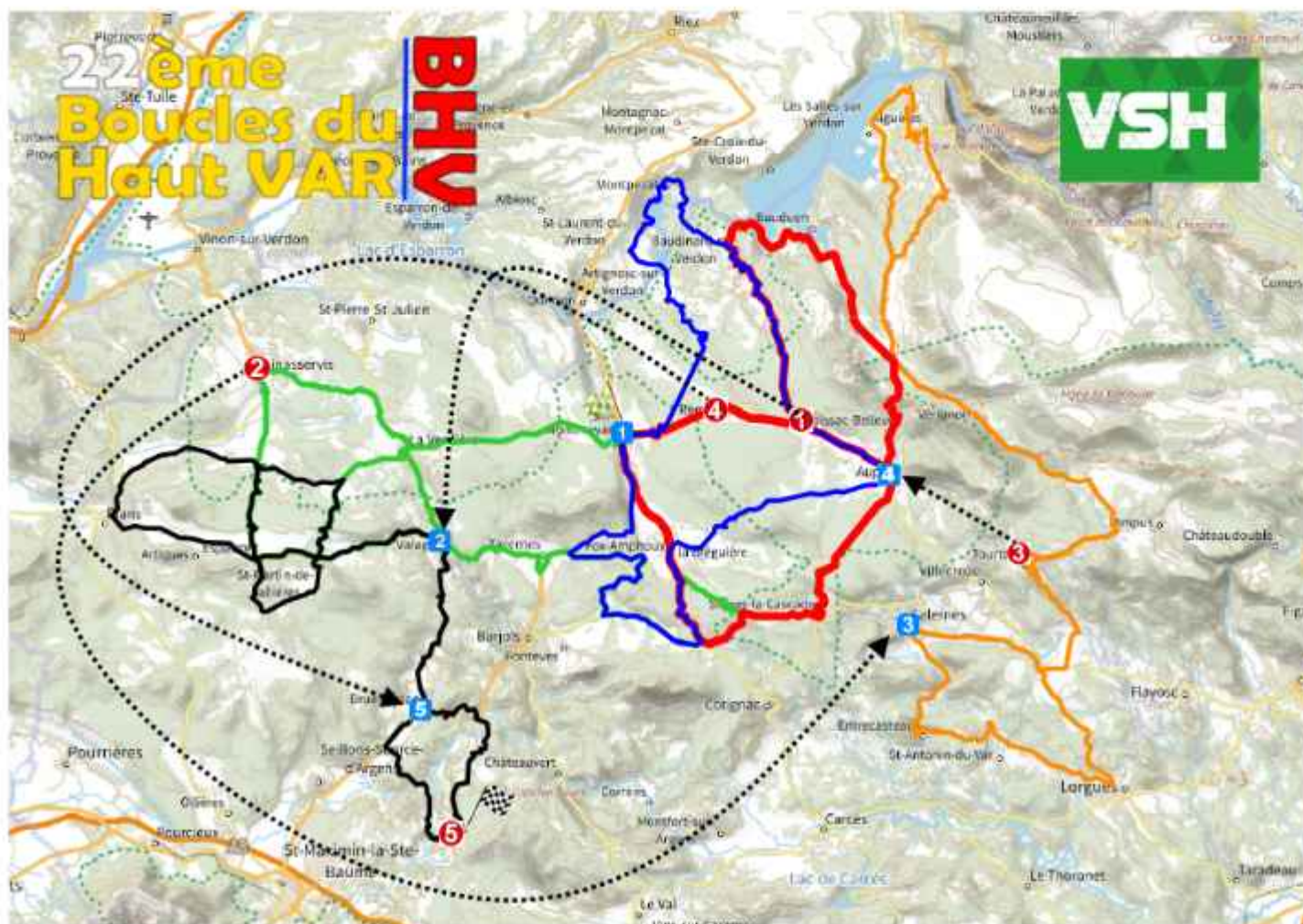
### Parking arrivée équipes et officiels

Samedi 15 Février	Moissac Bellevue : Parking salle polyvalente (équipes), Parking Services Techniques (Officiels)
Dimanche 16 Février	Ginasservis : Parking Intermarché + Halte routière (équipes), Parking Place G. Peri (Officiel)
Lundi 17 Février	Tourtour : Parking église Saint-Denis (officiels / équipes)
Mardi 18 Février	Régusse : Parking de la poste (officiels) Parking des écoles (équipes)
Mercredi 19 Février	Bras : Parking salle des fêtes (officiels -équipes)





La carte officielle



Date	Épreuve	Départ	Arrivée	Km
Samedi 15 février	1 <sup>ère</sup>	<b>1</b> Montmeyan	<b>1</b> Moissac Bellevue	133.7
Dimanche 16 février	2 <sup>ème</sup>	<b>2</b> Varages	<b>2</b> Ginasservis	144.1
Lundi 17 février	3 <sup>ème</sup>	<b>3</b> Salernes	<b>3</b> Tourtour	127.1
Mardi 18 février	4 <sup>ème</sup>	<b>4</b> Aups	<b>4</b> Régusse	122.3
Mercredi 19 février	5 <sup>ème</sup>	<b>5</b> Brue Auriac	<b>5</b> Bras	141.7



Les Équipes

NATIONAL 1  
ROUTE HOMMES



AVC Aix



Bourg en Bresse  
Ain Cyclisme



Charvieu Chavagnaux  
Isère Cyclisme



Guidon Challetois



Hexagone Corbas  
Lyon Métropole



SCO Dijon



Team Dinan  
Sport Cyclisme



Team Lockimmo.com  
Nogent sur Oise



Team Atria  
Montluçon Cyclisme



VC Rouen 76



VCP  
Loudéac



VC Villefranche  
Beaujolais



Team Bricquebec  
Contentin

NATIONAL 2  
ROUTE HOMMES



CR4C  
Roanne



Team Marni  
N'Side



UV Aube

NATIONAL 3  
ROUTE HOMMES



BMC  
Béziers



O.C.C.A  
Antibes



Team 74  
Haute Savoie



Istres  
Sport Cyclisme



Nippo - EF  
Martigues

HORS ON  
ROUTE HOMMES



VS Hyérois

CLUB ÉTRANGER  
ROUTE HOMMES



UV Monaco

**\*Maillot 2025**

Graphisme :  
LE GRUPPETTO.FR  
PCM Mod.com  
AUGUSTE Bernard





## PICTOGRAMME SITE

 Point Passage Obligé	 Parking Officiels	 Car Podium	Car Podium
 Permanence	 Parking Avant Tête de Course	 Car Podium	Car Podium
 Point Contrôle Anti Dopage	 Parking Equipes	 Point Prise Restauration	Point Prise Restauration
 Salle Réunion DS	 Ligne de Départ	 Point RDV Signaleurs	Point RDV Signaleurs
 Km 0 Départ Réel	 Ligne d'Arrivée	 Déviation Obligatoire	Déviation Obligatoire
 Parcours Fictif	 Parcours Circuit	 Déviation DS	Déviation DS

## PICTOGRAMMES COURSE

 Point de Départ	 Zone de Délestage Déchets	 Ville Départ Ville Arrivée
 KM 0 Départ réel	 Zone de Délestage Déchets	 Parcours et Sens
 Point d'Arrivée	 Passage Etroit	 Danger
	 Radar de Vitesse	 Ralentisseur



Épreuve 1

Épreuve 01 – Samedi 15 février 2025

Montmeyan ► Moissac Bellevue

km 133.7 – Dénivelé : +1962 M




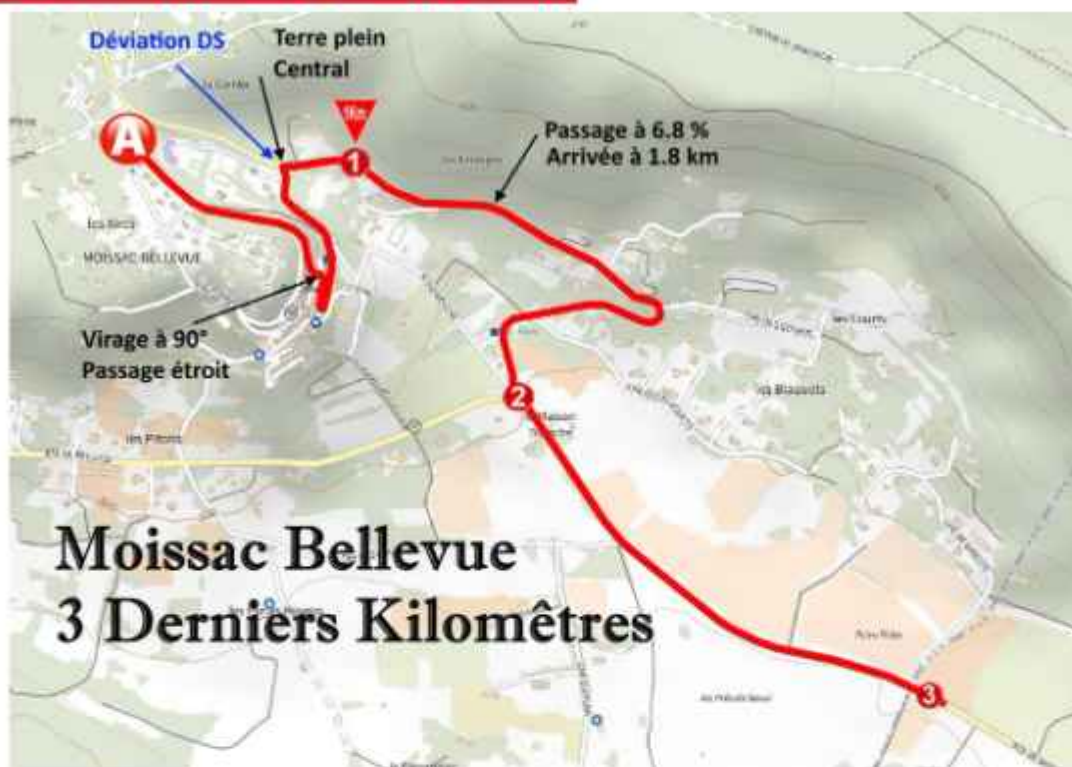




**Profil**



**Parcours et Profil des 3 Derniers Km**







**Les Horaires de Passage**

samedi 15 février 2025

**22ème Édition des Boucles du Haut Var**

Montmeyan (83) /Moissac Bellevue (83)

Longueur circuit **133.7 km**

Longueur course

**132.1 km**

Dist	Cumul course	Reste course	Itinéraire	Routes	Sens	Moyennes horaires			Voiture Balais	Observations	Alt
						42 km/h	44 km/h	46 km/h			
			Montmeyan : Parking Salle des Fêtes (D13) Départ fictif	D30	←	12:00	12:00	12:00	12:00	Départ FICTIF	484 -
0.2 km			Montmeyan : Rond Point Route de Régusse (D30) - Route des Lacs (D13)	D13	←	12:01	12:01	12:01	12:01		473 +
0.4 km			Montmeyan : Rond Point - Route des Lacs (D13) - D30 - D13	D13	←	12:01	12:01	12:01	12:01		488 -
1.0 km	0.0 km	132.1 km	Montmeyan : Sur D13 - Apres Pann eau 70 km - Départ réel	D13	↑	12:03	12:03	12:03	12:03	Départ Réel	485 -
1.5 km	1.5 km	130.6 km	Intersection D13 - D71	D71	↑	12:05	12:05	12:05	12:05		473 -
5.6 km	7.1 km	125.0 km	Intersection D71 - D32	D32	←	12:13	12:13	12:12	12:15		420 +
4.3 km	11.4 km	120.7 km	Intersection D32 - Route d'Aups (D60)	D60	→	12:18	12:18	12:17	12:22		644 -
5.0 km	16.4 km	115.7 km	Intersection Route d'Aups (D60) - D560 - Virage en épingle	D60	←	12:25	12:25	12:24	12:31		348 +
5.1 km	21.5 km	110.6 km	Intersection D560 - D13	D13	←	12:35	12:33	12:32	12:41		401 +
2.1 km	23.6 km	108.5 km	GPM 1 - Crédit Agricole	D13	↑	12:37	12:36	12:34	12:44	GPM 1	482 -
2.1 km	25.7 km	106.4 km	Intersection D32 - D13	D13	←	12:40	12:38	12:37	12:47		437 -
0.8 km	26.5 km	105.6 km	Rond Point du Logis D13 - D60	D60	→	12:41	12:39	12:38	12:49		423 -
0.5 km	27.0 km	105.1 km	D13 - Chicane La Brégaïère	D60	↑	12:42	12:40	12:38	12:49		417 -
0.1 km	27.1 km	105.0 km	La Brégaïère - Intersection D13 - Route d'Aups (D60)	D13	→	12:42	12:40	12:38	12:49		417 -
12.2 km	39.3 km	82.8 km	Aups Inters. D60 - Chemin de ste Catherine - Chicane	VC	←	12:58	12:57	12:55	13:11		511 +
0.7 km	40.0 km	82.1 km	Rond Point Ch. De ste Catherine - D957 - D9	D9	←	13:00	12:58	12:55	13:11		528 +
4.9 km	44.9 km	87.5 km	Intersection Les Ferrages D30 - D9	D9	→	13:07	13:04	13:01	13:19		498 -
0.2 km	44.8 km	87.3 km	Début Zone VERTE - Délestage déchets	D9	↑	13:06	13:04	13:01	13:19	Zone Verte	498 -
1.0 km	45.8 km	86.3 km	Moissac Bellevue : Intersection Rte de Baudnard (D9) - Rue du Lavoir (D2009)	D2009	←	13:08	13:05	13:03	13:21	FIN Zone Verte	566 +
1.0 km	46.8 km	85.3 km	Moissac Bellevue : Passage sur la ligne - D2009 - Sprint 83	D2009	↑	13:10	13:07	13:04	13:23	Sprint 83	586 +
0.1 km	46.9 km	85.2 km	Moissac Bellevue : Intersection Le cours (D2009) - RTE DE Baudnard (D9)	D9	←	13:10	13:07	13:04	13:23		586 -
7.0 km	53.9 km	78.2 km	Intersection Rte de Tavernes (D71) - Rte de Baudnard (D9)	D9	↑	13:20	13:16	13:13	13:25		646 +
0.7 km	54.6 km	77.5 km	Baudnard sur Verdon : Feux tricolore + Passage Étroit - DD9	D9	↑	13:21	13:17	13:14	13:26		630 -
0.5 km	55.1 km	77.0 km	Début de descente Rapide et sinueuse	D9	↑	13:21	13:17	13:14	13:27	Prudence	628 -
1.7 km	56.8 km	75.3 km	Intersection D71 - Route de Montpezat (D9)	D9	←	13:23	13:19	13:16	13:29		588 -
2.3 km	59.1 km	73.0 km	Passage dans les Alpes de Hautes Provence	D211	↑	13:25	13:22	13:18	13:42		503 -
1.5 km	80.6 km	71.5 km	Passage Lac De Montpezat - le Verdon - Fin de DESCENTE	D211	↑	13:31	13:27	13:23	13:49		415 -
2.0 km	82.6 km	69.5 km	Intersection D211 - D461 GPM 2 - Crédit Agricole	D461	←	13:34	13:29	13:26	13:52	GPM 2	537 +
0.3 km	82.9 km	69.2 km	Intersection D461 - VC (Rte St Laurent) - Début de descente Sinueuse et rapide	VC	→	13:34	13:30	13:28	13:52	Prudence	505 -
1.5 km	84.4 km	67.7 km	Route du Bord du Lac fin de DESCENTE	VC	↑	13:37	13:32	13:29	13:55		410 -
3.5 km	87.9 km	64.2 km	St Laurent sur Verdon : Intersection Rte de Montpezat (VC) - Redoier (D311)	D311	←	13:40	13:37	13:33	14:01		488 +
0.3 km	88.2 km	63.9 km	St Laurent sur Verdon : Traversée Délicate - virage à 90° - (D311) - D411	D411	←	13:42	13:37	13:33	14:02		471 +
1.9 km	70.1 km	82.0 km	Passage dans Le Var - Au dessus pont de Verdon	D411	↑	13:46	13:42	13:37	14:07		408 -
2.4 km	72.5 km	59.6 km	Artignosc sur Verdon - Centre Ville - Virage à 90° - D411	D411	←	13:50	13:45	13:41	14:11		507 +
2.9 km	75.4 km	56.7 km	Intersection D411 - Rte d'Aups (D71)	D71	↑	13:55	13:50	13:45	14:17		510 +
3.7 km	79.1 km	53.0 km	Intersection Rte Longue - D71	D71	↑	14:00	13:54	13:49	14:23		557 +
0.1 km	79.2 km	52.9 km	Début Zone verte	D71	↑	14:00	13:54	13:50	14:25	Zone Verte	515 -
1.0 km	80.2 km	51.9 km	Intersection D71 - Rte de Régusse (D30)	D30	→	14:01	13:55	13:51	14:24	FIN Zone Verte	520 +
3.6 km	83.8 km	48.3 km	Montmeyan : Rond Point Route de Régusse (D30) - Route des Lacs (D13)	D13	←	14:06	14:01	13:55	14:31		473 -
0.4 km	84.2 km	47.9 km	Montmeyan : Rond Point - Route des Lacs (D13) - D30 - D13	D13	←	14:07	14:01	13:56	14:31		488 -
1.2 km	85.4 km	46.7 km	Montmeyan : Sur D13 - Apres Pann eau 70 km - Départ réel	D13	←	14:08	14:03	13:57	14:33		485 -
1.3 km	86.7 km	45.4 km	Intersection D13 - D71	D71	↑	14:10	14:04	13:58	14:35		473 -
5.6 km	82.3 km	39.8 km	Intersection D71 - D32	D32	←	14:18	14:12	14:06	14:45		420 +
4.3 km	86.6 km	35.5 km	Intersection D32 - Route d'Aups (D60)	D60	→	14:25	14:18	14:12	14:53		444 -
1.1 km	87.7 km	34.4 km	SPRINT 2 - Dépt 83	D60	↑	14:25	14:19	14:13	14:54	Sprint 83	497 -
3.9 km	101.8 km	30.5 km	Intersection Route d'Aups (D60) - D560 - Virage en épingle	D60	←	14:32	14:25	14:19	15:01		348 +
5.1 km	105.7 km	25.4 km	Intersection D560 - D13	D13	←	14:33	14:32	14:25	15:10		401 +
0.2 km	106.9 km	25.2 km	Début Zone VERTE - Délestage déchets	D13	↑	14:38	14:32	14:28	15:10	Zone Verte	402 +
1.0 km	107.9 km	24.2 km	FIN Zone VERTE - Délestage déchets	D13	↑	14:41	14:34	14:27	15:12	FIN Zone Verte	403 +
3.2 km	111.1 km	21.0 km	Intersection D32 - D13	D13	←	14:45	14:38	14:31	15:18		404 +
0.8 km	111.9 km	20.2 km	Rond Point du Logis D13 - D60	D60	→	14:46	14:39	14:32	15:19		405 +
0.5 km	112.4 km	19.7 km	D60 - Chicane La Brégaïère	D60	↑	14:47	14:40	14:33	15:20		405 #
0.1 km	112.5 km	19.6 km	La Brégaïère - Intersection D13 - Route d'Aups (D60)	D13	→	14:47	14:40	14:33	15:20		417 +
12.2 km	124.7 km	7.4 km	Aups Inters. D60 - Chemin de ste Catherine - Chicane	VC	←	15:05	14:57	14:49	15:41		511 -
0.7 km	125.4 km	6.7 km	Rond Point Ch. De ste Catherine - D957 - D9	D9	←	15:06	14:57	14:50	15:42		529 +
4.8 km	130.0 km	2.1 km	Intersection Les Ferrages D30 - D9	D9	→	15:13	15:04	14:56	15:51		496 +
1.2 km	131.2 km	0.9 km	Moissac Bellevue : Intersection Rte de Baudnard (D9) - Rue du Lavoir (D2009)	D2009	←	15:15	15:06	14:58	15:53	Déviation D5	556 -
0.9 km	132.1 km	0.0 km	Moissac Bellevue : Passage sur la ligne - ARRIVÉE	D2009	↑	15:15	15:07	14:59	15:54	ARRIVÉE	586 -

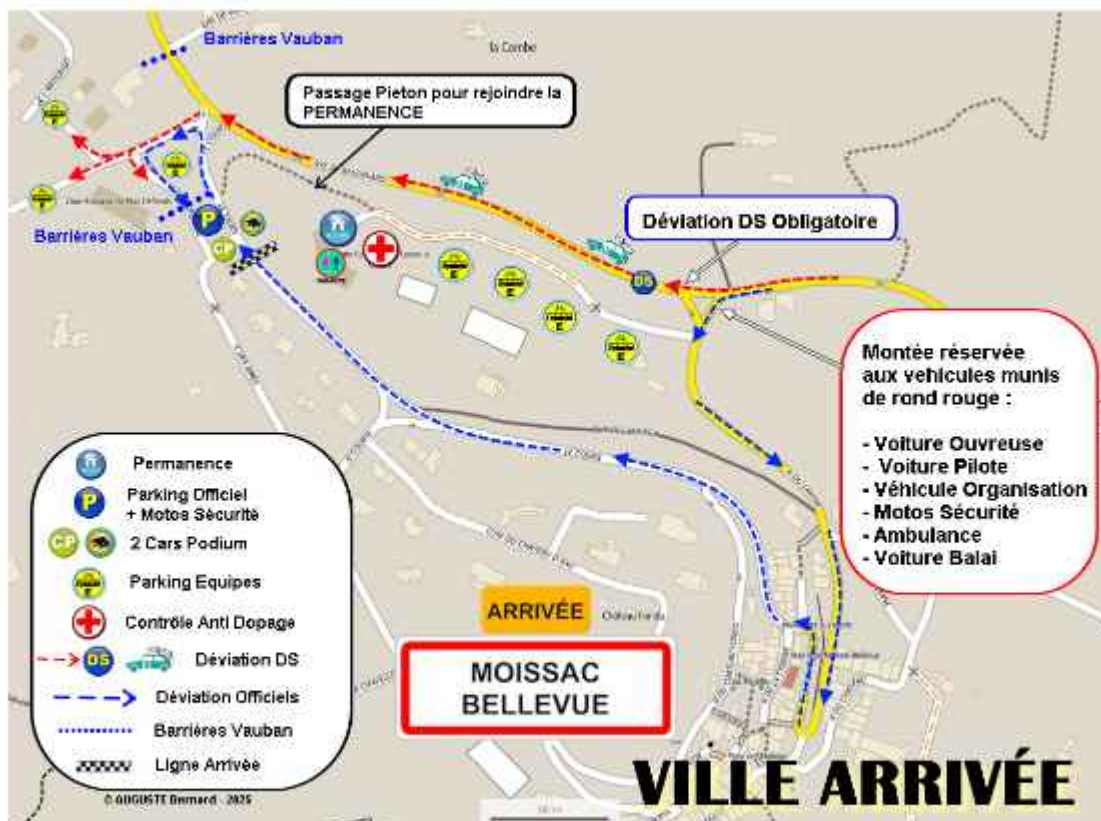




**Plan de la Ville Départ**



**Plan de la Ville D'Arrivée**





## Informations Pratiques

### Infos pratiques

DÉPART – Montmeyan	Horaire	Lieu
Permanence (dossards) :	À partir de 9h30	Salle Polyvalente Montmeyan
Réunion Motards Sécurité:	10h45	
Réunion des Directeurs sportifs / Présentation des équipes et signatures des coureurs :	11h00 11h00 / 11h45	
Appel des coureurs :	11h50	Salle Polyvalente Montmeyan
Départ fictif :	12h00	Devant Salle Polyvalente Montmeyan
Départ réel km 0 :	12h05	Après 1,6 km sur D13
ARRIVÉE – Moissac Bellevue		
Arrivée	15H15	Le Cours – Moissac-Bellevue
Déviation DS		A 900 m de l'arrivée, à l'intersection D2009- D9, les directeurs sportifs continus sur la D9
Protocole ( Camion podium )		Le Cours – Moissac-Bellevue
Contrôle Médicale		Salle polyvalente Moissac Bellevue
Permanence et Réception		Salle polyvalente Moissac Bellevue

## Le Qr Code du Parcours sous Openrunner



BHV 2025 Épreuve 1





Épreuve 2

Épreuve 02 – DIMANCHE 16 février 2025

Varages ► Ginasservis

144.4 Km – Dénivelé : + 1744 m

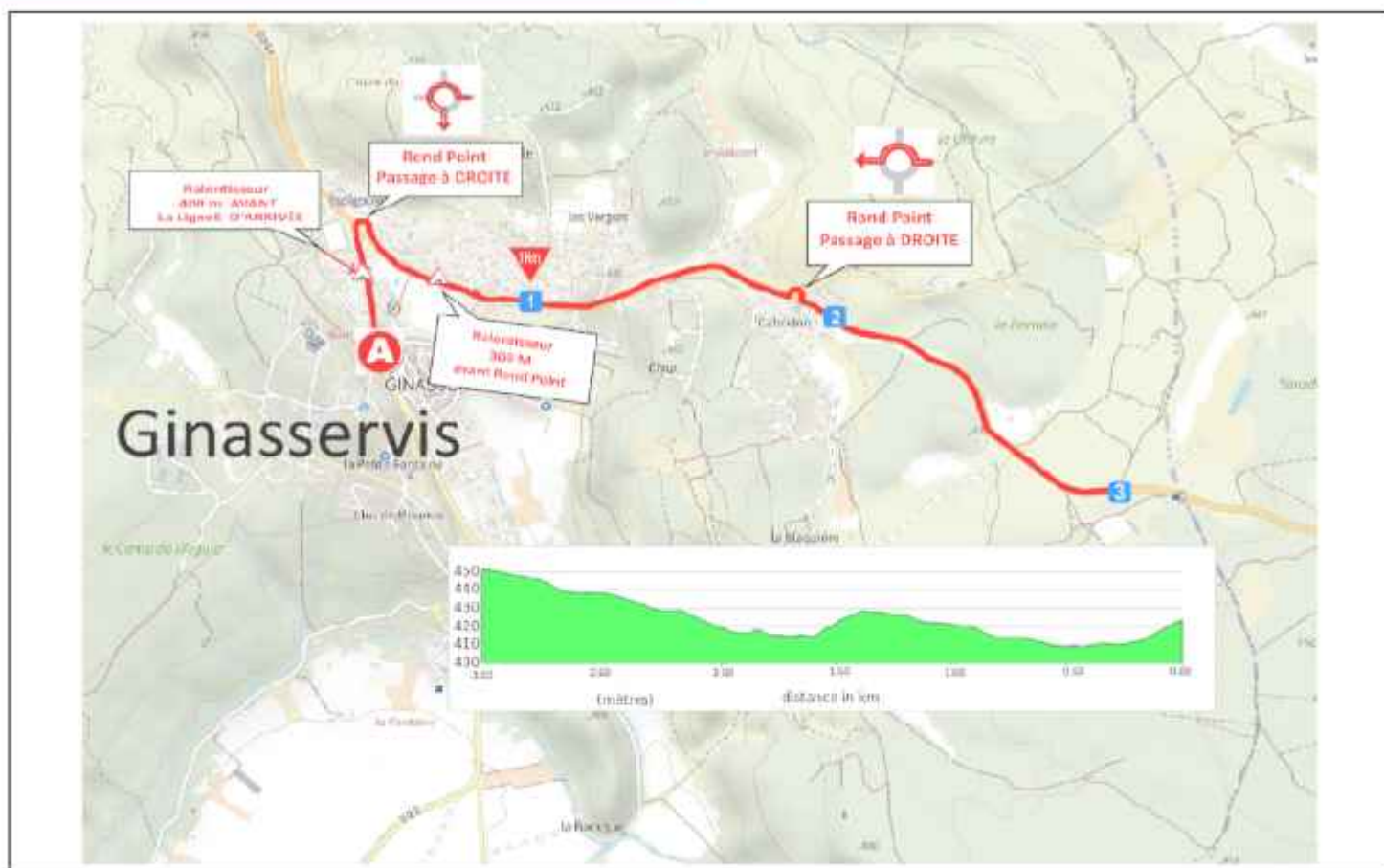




**Profil**



**Parcours et Profil des 3 Derniers Km**







Les Horaires de Passage

dimanche 16 février 2025										
22ème Édition des Boucles du Haut Var										
Varages(83) / Ginasservis (83)										
		Longueur circuit		144.4 km		Longueur course		139.4 km		
Dist	Cumul course	Reste course	Itinéraire	s	Moyennes horaires			Voiture Balise	Observations	Alt
					42 km/h	44 km/h	46 km/h			
			Varages - Place de la Libération - Rue de la Paix							
0.1 km			Varages : Inter D561 - Rue de la Paix (D554)	D554	↑	12:00	12:00	12:00	12:00	Depart FCTD
0.1 km			Varages : Inter Avenue de la Fouz - D554	D554	→	12:00	12:00	12:00	12:00	
4.8 km	0.0 km	105.4 km	La Verdrière - Inter. Chemin de la Collie D554 - D3 <b>Depart Real</b>	D554	↑	12:10	12:10	12:10	12:10	Depart Real
1.0 km	1.0 km	106.4 km	La Verdrière <b>Traversée ETROITE et RALENTISSEURS</b>	D554	↑	12:11	12:11	12:11	12:11	
0.7 km	1.7 km	107.7 km	Rond Point Sortie la Verdrière D554 - D30	D30	→	12:06	12:06	12:06	12:06	
0.2 km	1.9 km	107.9 km	Intersection D69 - D30	D69	↑	12:14	12:14	12:14	12:14	
4.5 km	12.4 km	127.0 km	Rond Point entrée Montmeyan D30- D71	D71	→	12:20	12:20	12:19	12:20	
2.3 km	14.7 km	124.7 km	Intersection D71 - D13	D13	←	12:23	12:23	12:23	12:23	
3.7 km	18.4 km	121.0 km	La Bréguière D60- D13	D13	↑	12:26	12:26	12:27	12:27	
0.1 km	18.5 km	120.9 km	La Bréguière <b>CHICANES</b>	D13	↑	12:29	12:29	12:27	12:29	
0.0 km	18.0 km	120.4 km	Rond Point "Le Logis " D32- D13	D13	↑	12:30	12:29	12:28	12:34	
0.8 km	19.8 km	119.6 km	Intersection Route de Cotignac D13 - D32	D32	→	12:31	12:30	12:29	12:33	
4.1 km	23.9 km	115.5 km	Inter Rte de Cotignac D13 - Rte de Barjols D560	D560	→	12:36	12:35	12:34	12:41	
2.0 km	25.1 km	110.3 km	Inter. Rte de Barjols D561 - D60 <b>Virage en EPINGLE</b>	D60	→	12:46	12:45	12:42	12:52	
5.0 km	34.1 km	105.3 km	Inter. D60 - D32	D32	←	12:52	12:50	12:48	13:00	
4.3 km	38.4 km	101.0 km	Inter. D32 - D71	D71	←	12:57	12:55	12:53	13:07	
1.3 km	35.7 km	99.7 km	Tavernas-Inter. D71 - Chemin des Rayères	VC	→	12:55	12:57	12:55	13:09	
0.9 km	40.6 km	98.8 km	Tavernas : Inter. Ch. des Rayères - Rte de Barjols D554	D554	→	13:01	12:58	12:56	13:11	
0.9 km	41.5 km	97.9 km	Tavernas Rond Point de la Paix D554	D554	→	13:03	13:00	12:57	13:12	Sprint 83
4.4 km	45.9 km	93.5 km	Varages - <b>PASSAGES CHICANES ET RALENTISSEURS</b>	D54	↑	13:08	13:05	13:03	13:20	
0.0 km	46.7 km	92.7 km	Varages Passage ligne de départ	D554	↑	13:09	13:06	13:04	13:21	
0.1 km	46.8 km	92.6 km	Varages : Rue de la Paix (D554) - Inter. D561	D561	←	13:09	13:07	13:04	13:21	
0.3 km	47.1 km	92.3 km	Varages : Rue de Brue Auriac (D35) - D561	D561	↑	13:09	13:06	13:04	13:21	
0.8 km	52.9 km	86.5 km	St Martin de Pallières - D561 - D470 - <b>Ralentisseurs</b>	D470	→	13:18	13:15	13:12	13:27	Prudence
1.3 km	55.2 km	84.2 km	<b>debut Zone verte</b>	ZV	↑	13:21	13:18	13:15	13:25	Zone Verte
1.1 km	56.3 km	83.1 km	<b>Fin de Zone Verte</b>	ZV	↑	13:22	13:19	13:16	13:27	Fin Zone Verte
0.7 km	57.0 km	82.4 km	Intersection D65 - D470	D470	↑	13:24	13:21	13:17	13:28	
2.1 km	59.1 km	80.3 km	Intersection D470 - Rte de la Verdrière D30	D30	→	13:27	13:23	13:20	13:42	
4.1 km	63.2 km	76.2 km	La Verdrière - Rond Point D554 - D30-D554	D554	→	13:33	13:29	13:26	13:50	
2.9 km	65.7 km	73.7 km	<b>debut Zone verte</b>	ZV	↑	13:37	13:33	13:29	13:54	Zone Verte
1.0 km	60.7 km	72.7 km	<b>Fin de Zone Verte</b>	ZV	↑	13:38	13:34	13:30	13:56	Fin Zone Verte
0.1 km	69.8 km	72.6 km	Inter. D35 - D554	D554	←	13:38	13:34	13:30	13:56	
1.5 km	66.3 km	71.1 km	Les Bordes - <b>ATTENTION SEPARATEUR DE VOIE</b>	D554	↑	13:40	13:36	13:32	13:58	Prudence
3.2 km	71.5 km	67.9 km	Ginasservis : Rd Point Le Cabridon D36 - D554	D554	↑	13:44	13:40	13:36	14:03	
1.4 km	72.9 km	66.5 km	Ginasservis : Rd Point Intermarché D554 - D23	D23	←	13:47	13:43	13:38	14:06	
0.4 km	73.3 km	66.1 km	Ginasservis : Passage sur la Ligne Sprint 83	S	↑	13:47	13:43	13:38	14:07	Sprint 83
0.7 km	73.5 km	65.8 km	Ginasservis: D36 - D23	D23	↑	13:48	13:44	13:40	14:08	
1.5 km	75.0 km	64.4 km	Intersection Rte de Riens D30 - D70	D70	→	13:50	13:45	13:41	14:10	
3.0 km	78.0 km	61.4 km	<b>Carrefour de la Ferme Espagnol D30 - D70 - debut Zone Verte</b>	ZV	↑	13:54	13:49	13:45	14:15	Zone Verte
1.0 km	79.0 km	60.4 km	<b>Fin Zone Verte</b>	ZV	↑	13:59	13:54	13:49	14:21	Fin Zone Verte
2.5 km	81.5 km	57.9 km	<b>Sommet Cole du Grand Adret</b>	D70	↑	14:02	13:57	13:53	14:25	GPM 1
2.6 km	84.2 km	55.2 km	Espartron D70- D561	D561	←	14:06	14:01	13:56	14:29	
3.1 km	87.3 km	52.1 km	St Martin de Pallières - D561 - D470 - <b>Ralentisseurs</b>	D470	→	14:10	14:05	14:00	14:34	
1.3 km	88.6 km	50.8 km	<b>debut Zone verte</b>	ZV	↑	14:13	14:07	14:03	14:38	Zone Verte
1.1 km	89.7 km	49.7 km	<b>Fin de Zone Verte</b>	ZV	↑	14:14	14:09	14:04	14:09	Fin Zone Verte
0.6 km	90.3 km	49.1 km	Intersection D65 - D470	D470	→	14:16	14:10	14:05	14:41	
2.1 km	92.4 km	47.0 km	Intersection D470 - Rte de la Verdrière D30	D30	→	14:18	14:13	14:07	14:44	
4.1 km	96.5 km	42.9 km	La Verdrière - Rond Point D554 - D30-D554	D554	→	14:25	14:19	14:13	14:52	
2.5 km	98.0 km	40.4 km	<b>debut Zone verte</b>	ZV	↑	14:29	14:22	14:16	14:56	Zone Verte
1.0 km	100.0 km	39.4 km	<b>Fin de Zone Verte</b>	ZV	↑	14:30	14:24	14:18	14:58	Fin Zone Verte
0.1 km	100.1 km	39.3 km	Inter. D35 - D554	D554	←	14:30	14:24	14:18	14:58	
1.5 km	101.6 km	37.8 km	Les Bordes - <b>ATTENTION SEPARATEUR DE VOIE</b>	D554	↑	14:32	14:25	14:19	15:00	
3.2 km	104.8 km	34.6 km	Ginasservis : Rd Point Le Cabridon D36 - D554	D554	↑	14:36	14:30	14:24	15:05	
1.4 km	106.2 km	33.2 km	Ginasservis : Rd Point Intermarché D554 - D23	D23	←	14:38	14:32	14:26	15:08	
0.4 km	106.6 km	32.8 km	Ginasservis : Passage sur la Ligne Sprint 83	S	↑	14:39	14:33	14:26	15:09	Sprint 83
0.7 km	106.8 km	32.6 km	Ginasservis: D36 - D23	D23	↑	14:40	14:33	14:27	15:10	
1.5 km	108.3 km	31.1 km	Intersection Rte de Riens D30 - D70	D70	→	14:41	14:35	14:28	15:12	
3.0 km	111.3 km	28.1 km	<b>Carrefour de la Ferme Espagnol D30 - D70 - debut Zone Verte</b>	ZV	↑	14:46	14:39	14:33	15:17	Zone Verte
1.0 km	112.3 km	27.1 km	<b>Fin de Zone Verte</b>	ZV	↑	14:51	14:45	14:37	15:22	Fin Zone Verte
2.5 km	114.8 km	24.6 km	<b>Sommet Cole du Grand Adret</b>	D70	↑	14:54	14:47	14:40	15:27	GPM 2
2.3 km	117.2 km	22.2 km	Espartron D70- D561	D561	←	14:57	14:50	14:43	15:31	
3.1 km	120.3 km	19.1 km	St Martin de Pallières - D561 - D470 - <b>Ralentisseurs</b>	D470	→	15:00	14:54	14:47	15:36	
3.9 km	123.6 km	15.3 km	Intersection D65 - D470	D470	→	15:07	14:59	14:52	15:40	
1.9 km	125.5 km	13.3 km	Intersection D470 - Rte de la Verdrière D30	D30	→	15:09	15:01	14:54	15:45	
4.1 km	129.6 km	9.2 km	La Verdrière - Rond Point D554 - D30-D554	D554	→	15:16	15:07	15:00	15:53	
3.3 km	132.9 km	6.5 km	Inter. D35 - D554	D554	←	15:20	15:12	15:04	15:58	
1.5 km	134.4 km	5.0 km	Les Bordes - <b>ATTENTION SEPARATEUR DE VOIE</b>	D554	↑	15:22	15:13	15:05	16:01	
3.2 km	137.6 km	1.8 km	Ginasservis : Rd Point Le Cabridon D36 - D554	D554	↑	15:27	15:18	15:09	16:06	
1.4 km	139.0 km	0.4 km	Ginasservis : Rd Point Intermarché D23- D555	D23	←	15:29	15:20	15:11	16:09	Déviation D6
0.4 km	139.4 km	0.0 km	Ginasservis :	D23	↑	15:29	15:20	15:12	16:09	ARRIVEE





**Plan de la Ville Départ**



**Plan de la Ville D'Arrivée**







## Informations Pratiques

### Infos pratiques

DÉPART – Varages	Horaire	Lieu
Permanence (dossards) :	9h00 à 11h00	Salle communale Jean Lanteaume
Réunion des Motards Sécurités :	10h45	
Réunion des Directeurs sportifs :	11h00	
Présentation des équipes et signatures des coureurs :	11H00/11H45	Car Podium Régional
Appel des coureurs :	11h50	Place de la Libération
Départ fictif :	12h00	Place de la Libération
Départ réel km 0 :	12h10	Fictif de 5 km après Chemin de la Colle sur la D554
ARRIVÉE - Ginasservis		
Arrivée	Vers 15h40	Sur D23 – Devant Eglise St Laurent – Mairie
Déviation DS		100m avant la ligne sur la Gauche -
Protocole (Camion podium )		Car podium du VS HYEROIS
Contrôle Médicale		Salle des Mariages de Ginasservis
Permanence et Réception		Salle des Mariages de Ginasservis

## Le Qr Code du Parcours sous Openrunner



Epreuve 2 - BHV 2025



Épreuve 3

Épreuve 03 – Lundi 17 février 2025

Salernes ► Tourtour

127.0 Km – Dénivelé : + 1922 m







Profil



Parcours et Profil des 3 Derniers Km





Les Horaires de Passage

lundi 17 février 2025

22ème Édition des Boucles du Haut Var

Salernes (83) /Tourtour (83)

Longueur circuit 127.0 km Longueur course 124.5 km

Dist	Cumul course	Reste course	Itinéraire	s		Moyennes horaires			Voiture Balais	Observations	Alt	
				Routes	Sens	42 km/h	44 km/h	46 km/h				
			Salernes - Cours Théodore Bouge	D	D2560	←	12:00	12:00	12:00	12:00	Départ FICTF	225 -
0.2 km			Salernes - D2560 (Rue P.Blanc) / D31 (Rue E.Basset)		D31	←	12:00	12:00	12:00	12:00		223 -
0.3 km			Salernes - D31 (Rue E.Basset)/D231 (Ave P.Gaudin)		D231	→	12:01	12:01	12:01	12:01		213 -
0.1 km			Salernes - D231 (Ave P.Gaudin)/D2560(Ave Victor Hugo)		D2560	↑	12:02	12:02	12:02	12:02		229 +
0.4 km			Salernes - rd Point Ave Victor Hugo - Ave de la libération		D2560	↑	12:04	12:04	12:04	12:04		229 +
0.4 km			Salernes - Rond Point D2560 / D51		D2560	↑	12:05	12:05	12:05	12:05		240 +
0.7 km			Rd Point D2560 / D560 (Route de Draguignan)		D560	↑	12:09	12:09	12:09	12:09		244 +
0.4 km	0.0 km	124.5 km	kilometre Zero - Au niveau PPMO Motoculture		D561	↑	12:08	12:08	12:08	12:08	Départ Fuel	241
3.8 km	3.8 km	120.7 km	Rd Point D557/ D560 (Route de Draguignan)		D557	←	12:13	12:13	12:13	12:14		290 +
1.3 km	5.1 km	119.4 km	Intersection D557/D10 (Route de Salernes)		D10	→	12:14	12:14	12:14	12:15		362 +
6.9 km	12.0 km	112.5 km	Lorgues - Rond Point Chemin des pins / D10		D10	↑	12:24	12:23	12:23	12:27		237 -
0.4 km	12.4 km	112.1 km	Lorgues - Rd Point D10( Bvd de la Libération ) / D50		D50	→	12:25	12:24	12:23	12:28		225 -
2.1 km	14.5 km	110.0 km	Les Roberts - Passage étroit		D50	↑	12:27	12:27	12:26	12:31		247 +
4.1 km	18.6 km	105.9 km	Intersection D250/D50		D50	↑	12:33	12:32	12:31	12:36		216 -
6.3 km	24.9 km	99.6 km	Entrecasteaux - Intersection D50 / D31		D31	→	12:42	12:41	12:39	12:49		168 -
6.7 km	31.6 km	92.9 km	le Plan - Coussin Bertinois		D431	↑	12:52	12:50	12:48	13:01		211 +
0.5 km	32.1 km	92.4 km	Salernes - D31/D231 (Ave P.Gaudin)		D231	→	12:53	12:51	12:49	13:02		213 +
0.2 km	32.3 km	92.2 km	Salernes - D231 (Ave P.Gaudin) / D2560(Ave Victor Hugo)		D2560	→	12:53	12:51	12:49	13:02		239 +
0.3 km	32.6 km	91.9 km	Salernes - rd Point Ave Victor Hugo - Ave de la libération		D2560	↑	12:54	12:52	12:50	13:03		240 +
0.4 km	33.0 km	91.5 km	Salernes - Rond Point D2560 / D51		D2560	↑	13:01	12:59	12:57	13:12		242 +
0.8 km	33.8 km	90.7 km	Rd Point D2560 / D560 (Route de Draguignan)		D560	↑	13:02	13:00	12:58	13:13	Sprint 83	290 +
4.3 km	38.1 km	86.4 km	Rd Point D557/ D560 (Route de Draguignan)		D557	↑	13:09	13:07	13:04	13:22		290 -
1.3 km	39.4 km	85.1 km	Intersection D557/D10 (Route de Salernes)		D557	↑	13:12	13:09	13:06	13:24		362 +
1.2 km	40.6 km	83.9 km	Intersection D557/D77 (Pied Montée cote de Tourtour)		D77	←	13:08	13:06	13:03	13:26		364 +
7.0 km	47.6 km	76.9 km	Tourtour - GPM Crédit Agricole		D77	↑	13:19	13:15	13:12	13:33	GPM 1	624
0.3 km	47.9 km	76.6 km	Tourtour - Rond Point D77 / D51		D51	→	13:02	12:59	12:57	13:12		633 +
0.7 km	48.6 km	75.9 km	Intersection Chemin de Ste Rozaire / D51		D51	↑	13:03	13:00	12:58	13:13		673 +
4.2 km	52.8 km	71.7 km	Intersection D51/ D49		D49	←	13:13	13:10	13:07	13:25		636 #
9.9 km	62.7 km	61.8 km	Verignon - Intersection D49/ D6 - Sprint 83		D6	↑	13:26	13:22	13:19	13:41	Sprint 83	855 +
3.3 km	66.0 km	58.5 km	Intersection D6/ D49 - Début Zone Verte		D49	→	13:30	13:28	13:23	13:46	Zone Verte	749 -
1.7 km	67.7 km	56.8 km	Intersection D49/D957 - Fin Zone Verte		D957	↑	13:32	13:29	13:25	13:49	Fin Zone Verte	714 -
0.0 km	67.7 km	56.8 km	Virage à Droite - Virage avec Séparateur de Voie		D957	→	13:32	13:29	13:25	13:49	Prudence	714 #
0.2 km	67.9 km	56.6 km	Intersection D49 (Route de Bauduen) / D957		D957	↑	13:33	13:29	13:25	13:49		713 -
3.0 km	72.9 km	51.6 km	Intersection D619 / D957		D957	↑	13:38	13:34	13:30	13:56		695 -
6.8 km	79.7 km	44.8 km	Les Salles sur Verdun - Inter. D71/ D957		D957	↑	13:48	13:43	13:39	14:06		501 -
3.3 km	83.0 km	41.5 km	Intersection D957/ D19 ( Montée d'Aiguines)		D19	→	13:54	13:49	13:45	14:15	Sprint 83	492 -
2.7 km	85.7 km	38.8 km	Intersection D71/ D19		D19	↑	14:01	13:56	13:52	14:24		615 +
3.0 km	88.7 km	35.8 km	Entrée Aiguines - Rue Jean Monnier - GPM Crédit Agricole		D19	↑	14:06	14:01	13:56	14:30	GPM 2	776 +
0.7 km	89.4 km	35.1 km	Aiguines - Intersection D19 / D71 /D619		D619	→	14:06	14:01	13:56	14:30		799 +
8.3 km	97.7 km	26.8 km	Intersection D619 / D957		D957	←	14:19	14:13	14:07	14:45		685 #
5.0 km	102.7 km	21.8 km	Passage étroit- Virage avec Séparateur de Voie		D957	↑	14:26	14:19	14:14	14:53	Prudence	713 +
0.0 km	102.7 km	21.8 km	Intersection D49 (Route de Bauduen) / D957		D957	←	14:26	14:20	14:14	14:53		713 -
0.2 km	102.9 km	21.6 km	Intersection D957/D49 - Début Zone Verte		D49	↑	14:25	14:19	14:13	14:52	Zone Verte	714 +
1.7 km	104.6 km	19.9 km	Intersection D49/ D6 - Fin Zone Verte		D6	←	14:30	14:23	14:17	14:58	Fin Zone Verte	749 -
3.3 km	107.9 km	16.6 km	Verignon - Intersection D6/ D49 - Sprint 83		D49	↑	14:33	14:28	14:20	15:02	Sprint 83	855 +
0.9 km	117.8 km	6.7 km	Intersection D49/D51		D51	→	14:47	14:40	14:33	15:19		636 -
4.2 km	122.0 km	2.5 km	Intersection D51 / Chemin de Ste Rozaire		VC	←	14:53	14:46	14:39	15:26		673 +
1.0 km	123.0 km	1.5 km	Intersection Ch. de Chavardet / Ch. de Ste Rozaire		VC	↑	14:54	14:47	14:40	15:27		654 -
0.6 km	123.6 km	0.9 km	Rond Point Route de villecroze D51/ D77		D77	←	14:56	14:48	14:41	15:29		610 -
0.4 km	124.0 km	0.5 km	traversée de Tourtour		D77	↑	14:57	14:49	14:42	15:30		620
0.3 km	124.3 km	0.2 km	Tourtour - Inter. D77 / Montée de St Denis P.		VC	→	14:57	14:49	14:42	15:30		641 +
0.2 km	124.5 km	0.0 km	Tourtour - Eglise de St Denis ARRIVEE		VC	↑	14:57	14:49	14:42	15:30		645 +





Plan de la Ville Départ



Plan de la Ville D'Arrivée





## Informations Pratiques

### Infos pratiques

DÉPART – Salernes	Horaire	Lieu
Permanence (dossards) :	À partir de 9h30	Salle des Plantiers
Réunion Motards Sécurité :	10h45	Cinéma de Salernes, près du Cours Théodore Bouges
Réunion des Directeurs sportifs :	11h00	
Présentation des équipes et signatures des coureurs :	11h00 /11h45	Car podium régional Cours Théodore Bouge
Appel des coureurs :	11h50	Cours Théodore Bouge
Départ fictif :	12h00	Pour la traversée de la ville de Salernes sur 1,2 km.
Départ réel km 0 :	12h05	Devant magasin LIDL sur la D2560
ARRIVÉE – Tourtour		
Arrivée	15H00	Montée de Saint Denis
Déviation DS		100 m à Gauche, Avant la Ligne d'Arrivée
Protocole (Camion podium)		Car podium VSH sur la ligne d'Arrivée
Contrôle Médicale		Mairie de Tourtour
Permanence et Réception		Mairie de Tourtour

## Le Qr Code du Parcours sous Openrunner



ÉPREUVE 3 - BIV 2025





Épreuve 4

Épreuve 04 – Mardi 18 février 2025

Aups ► Régusse

122.3 km – Dénivelé : + 1422 m

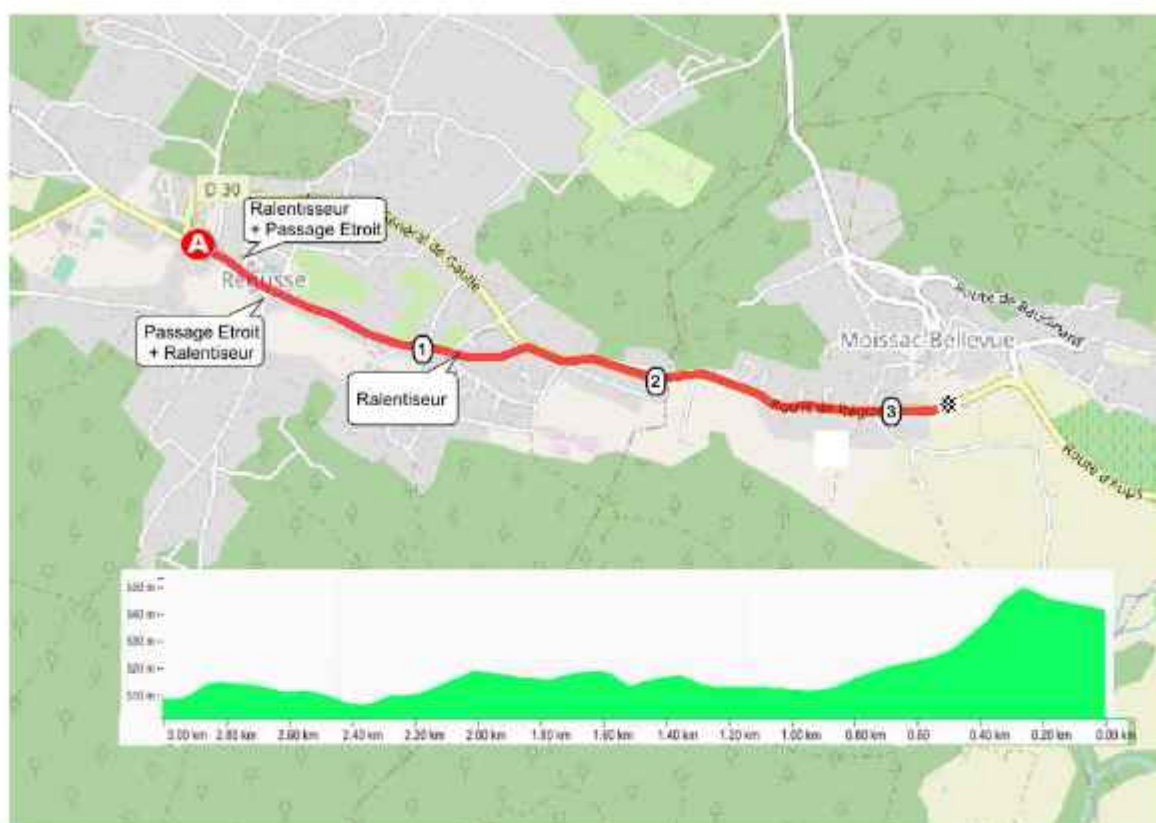




Profil



Parcours et Profil des 3 Derniers Km







Les Horaires de Passage

mardi 18 février 2025

22ème Édition des Boucles du Haut Var

Aups (83) / Régusse (83)

Longueur circuit 122.3 km

Longueur course 121.0 km

Dist	Cumul course	Reste course	Itinéraire	s		Moyennes horaires			Voiture Balais	Observations	Alt
				Routes	Sens	40 km/h	42 km/h	44 km/h			
0.0 km			Aups - Place du Marché - Avn de Verdun - Rte d'Aups	D69	→	12:00	12:00	12:00	12:00	Depart PACTIF	500 -
0.2 km			Aups - Chemin Ste Catherine	VC	→	12:01	12:01	12:01	12:01		504 +
0.8 km			Aups - RD Point Ch. Ste Catherine - D957 - D9	D9	→	12:01	12:01	12:01	12:01		515 +
0.3 km	0.6 km	121.0 km	Aups - Km 0 Face au Chemin des Rayols	D9	↑	12:01	12:01	12:01	12:01	Depart Réel	516 +
4.1 km	4.1 km	116.9 km	Intersection D8 / D30	D30	→	12:07	12:07	12:07	12:08		504 -
2.2 km	6.3 km	114.7 km	Régusse - Intersection D30 / D260	D260	→	12:11	12:10	12:10	12:12		516 +
1.6 km	7.7 km	113.3 km	Régusse - Passage ligne d'Arrivée	D260	↑	12:13	12:12	12:12	12:15		541 +
0.1 km	7.8 km	113.2 km	Régusse - Intersection D260 / D30	D30	↑	12:13	12:12	12:12	12:15		540 +
0.4 km	8.2 km	112.8 km	Régusse - Intersection D271 / D30	D30	→	12:13	12:13	12:12	12:15		551 +
3.2 km	11.4 km	109.6 km	Intersection D71 / D30	D30	↑	12:10	12:17	12:16	12:20		513 -
2.5 km	13.9 km	107.1 km	Mormeyan - Rond Point D30/D13	D13	→	12:22	12:21	12:20	12:25		470 -
0.4 km	14.3 km	106.7 km	Mormeyan - Rond Point D30/D2013 / D13	D13	→	12:22	12:21	12:20	12:25		488 +
2.4 km	16.7 km	104.3 km	Intersection D71 / D13	D13	→	12:25	12:24	12:23	12:28		473 +
3.7 km	20.4 km	100.6 km	La Brégaude D80 / D13	D13	↑	12:30	12:29	12:28	12:35		412 -
0.2 km	20.6 km	100.4 km	Chicane de ralentissements	D13	↑	12:31	12:29	12:28	12:35		430 +
0.3 km	20.9 km	100.1 km	Rond point du Logis D60/D13	D13	→	12:31	12:30	12:29	12:36		426 +
0.8 km	21.8 km	99.2 km	Intersection D32 (Rte de Draguignan) / D13	D13	↑	12:32	12:31	12:30	12:37		451 +
4.1 km	25.9 km	95.1 km	Intersection D13 / D60	D60	→	12:30	12:37	12:35	12:44		401 -
2.5 km	28.8 km	92.2 km	Intersection D32 / D60	D60	↑	12:43	12:41	12:39	12:49		413 +
3.8 km	32.6 km	88.4 km	Silvan la Cascade - Inter. D22 (Rte de Colignac) / D60	D60	↑	12:48	12:46	12:44	12:55		384 -
0.3 km	32.9 km	88.1 km	Silvan la Cascade - Inter. D560 / D22	D22	→	12:48	12:46	12:44	12:55		373 -
2.7 km	35.6 km	85.4 km	Début Zone verte	D22	↑	12:52	12:50	12:47	13:00	Zone Verte	452
1.0 km	36.6 km	84.4 km	Fin Zone verte	D22	↑	12:54	12:52	12:49	13:02	Fin Zone Verte	467
3.9 km	40.5 km	80.5 km	Aups - Rond point Intermarché D31/D32	D32	→	12:54	12:51	12:49	13:01		496 +
0.4 km	40.9 km	80.1 km	Aups - Intersection D557 (Rte de Vicozou) / D22	D22	↑	12:54	12:52	12:50	13:02		498 +
0.7 km	41.6 km	79.4 km	Aups - Avn de Verdun (D22) - Rte d'Aups (D60)	D60	→	12:56	12:53	12:51	13:03		500 +
0.2 km	41.8 km	79.2 km	Aups - Chemin Ste Catherine	VC	→	12:56	12:53	12:51	13:04		504 +
0.8 km	42.6 km	78.4 km	Aups - RD Point Ch. Ste Catherine - D957 - D9	D9	→	12:57	12:54	12:52	13:05		515 +
4.1 km	46.7 km	74.3 km	Intersection D9 / D30	D30	↑	13:00	13:00	12:58	13:12		504 -
2.2 km	48.9 km	72.1 km	Régusse - Intersection D30 / D260	D260	→	13:07	13:04	13:01	13:17		516 +
1.4 km	50.3 km	70.7 km	Régusse - Passage ligne d'Arrivée	D260	↑	13:08	13:06	13:03	13:19	Sprint B3	541 +
0.1 km	50.4 km	70.6 km	Régusse - Intersection D260 / D30	D30	↑	13:10	13:06	13:03	13:20		542 +
0.4 km	50.8 km	70.2 km	Régusse - Intersection D271 / D30	D30	→	13:10	13:07	13:04	13:20		551 +
3.2 km	54.0 km	67.0 km	Intersection D71 / D30	D30	↑	13:14	13:11	13:08	13:25		513 -
2.5 km	56.5 km	64.5 km	Mormeyan - Rond Point D30/D13	D13	→	13:18	13:15	13:11	13:29		470 +
0.4 km	56.9 km	64.1 km	Mormeyan - Rond Point D30/D2013 / D13	D13	→	13:18	13:15	13:12	13:30		488 +
2.4 km	59.3 km	61.7 km	Intersection D71 / D13	D13	→	13:22	13:20	13:14	13:35		473 -
3.7 km	63.0 km	58.0 km	La Brégaude D80 / D13	D13	↑	13:27	13:23	13:20	13:40		417 -
0.2 km	63.2 km	57.8 km	Chicane de ralentissements	D13	↑	13:28	13:24	13:20	13:40		430 +
0.3 km	63.5 km	57.5 km	Rond point du Logis D60/D13	D13	→	13:28	13:24	13:20	13:41		426 +
0.8 km	64.4 km	56.6 km	Intersection D32 (Rte de Draguignan) / D13	D13	↑	13:29	13:25	13:21	13:42		451 +
4.1 km	68.5 km	52.5 km	Intersection D13 / D60	D60	→	13:36	13:31	13:27	13:49		401 -
2.5 km	71.4 km	49.6 km	Intersection D32 / D60	D60	↑	13:40	13:35	13:31	13:54		413 +
3.8 km	75.2 km	45.8 km	Silvan la Cascade - Inter. D22 (Rte de Colignac) / D60	D60	↑	13:45	13:40	13:36	14:00		384 -
0.3 km	75.5 km	45.5 km	Silvan la Cascade - Inter. D560 / D22	D22	→	13:45	13:40	13:36	14:00		373 -
2.2 km	77.7 km	43.3 km	Début Zone verte	D22	↑	13:48	13:44	13:39	14:04	Zone Verte	452
1.0 km	78.7 km	42.3 km	Fin Zone verte	D22	↑	13:51	13:46	13:41	14:07	Fin Zone Verte	467
0.7 km	79.4 km	41.6 km	Aups - Rond point Intermarché D31/D32	D32	→	13:52	13:47	13:42	14:08		496 +
0.4 km	79.8 km	41.2 km	Aups - Intersection D557 (Rte de Vicozou) / D22	D22	↑	13:55	13:49	13:44	14:11		498 +
4.4 km	84.2 km	36.8 km	Aups - Avn de Verdun (D22) - Station "Ava" - Sprint B3	D22	→	14:06	14:02	13:56	14:26	Sprint B3	495 +
0.3 km	84.4 km	36.6 km	Aups - Avn de Verdun (D22) - Rte d'Aups (D60)	D60	→	14:08	14:02	13:56	14:28		500 +
0.8 km	85.2 km	35.8 km	Aups - RD Point Ch. Ste Catherine - D9 - D957	D957	→	14:06	14:00	13:55	14:24		530 +
3.0 km	88.2 km	32.8 km	Début Zone verte	D957	↑	14:11	14:04	13:58	14:28	Zone Verte	730
1.0 km	89.2 km	31.8 km	Fin Zone verte	D957	↑	14:11	14:05	13:59	14:30	Fin Zone Verte	771
0.6 km	90.0 km	31.0 km	Col de la Bique - GPM Croix Agricole	D957	↑	14:11	14:05	13:59	14:30	GPM 1	785 +
0.1 km	90.1 km	30.9 km	Intersection D6 / D957	D957	→	14:11	14:05	13:59	14:30		788 +
1.6 km	91.6 km	29.4 km	Intersection D48 / D957	D957	→	14:13	14:07	14:01	14:32		714 +
0.2 km	91.8 km	29.2 km	Intersection D1657 / D49 (Route de Baudouin)	D49	→	14:13	14:07	14:01	14:32		706 +
6.0 km	97.8 km	23.2 km	Intersection D49 (Route de Baudouin) / D71	D71	→	14:24	14:17	14:11	14:45		488 -
6.0 km	103.8 km	17.2 km	Intersection D111 (Pont de Ste Croix) / D71	D71	→	14:34	14:27	14:20	14:56		508 -
2.0 km	105.8 km	15.2 km	Intersection D71 / D9	D9	↑	14:37	14:29	14:22	14:59		620 +
1.6 km	107.7 km	13.3 km	Baudouin/Verdon - Parking Erroze Village - GPM CA	D9	↑	14:38	14:31	14:24	15:01	GPM 2	628 +
0.1 km	107.8 km	13.2 km	Baudouin/Verdon - Traversée Village Passage Etroit	D9	↑	14:38	14:31	14:24	15:01		629 +
0.9 km	108.7 km	12.3 km	Intersection D71 / D9	D9	↑	14:38	14:32	14:25	15:02		646 +
7.2 km	115.9 km	5.1 km	Molsac Bellevue - Intersection D2260 / D9	D9	↑	14:49	14:41	14:34	15:13		587 -
0.3 km	116.2 km	4.8 km	Molsac Bellevue - Salle des fêtes - Intersection D2260 / D9	D9	↑	14:49	14:41	14:34	15:13		588 -
1.2 km	117.4 km	3.6 km	Intersection D8 / D30	D30	→	14:52	14:44	14:36	15:16		504 -
2.2 km	119.6 km	1.4 km	Régusse - Intersection D30 / D260	D260	→	14:53	14:45	14:37	15:17		515 -
1.4 km	121.0 km	0.0 km	Régusse - Arrivée	D260	→	14:53	14:45	14:38	15:18	ARRIVEE	541 +



Plan de la Ville Départ



Plan de la Ville D'Arrivée







## Information Pratiques

### Infos pratiques

DÉPART – Aups	Horaire	Lieu
Permanence (dossards) :	À partir de 9h00	Salle Anatole Lambert
Réunion Motards Sécurité :	10h45	
Réunion des Directeurs sportifs :	11h00	
Présentation des équipes et signatures des coureurs :	11h00 /11h45	Car podium régional Place F. Mistral
Appel des coureurs :	11h50	Place F. Mistral
Départ fictif :	12h00	1 km Jusqu'à Sortie du Rd Pt Ste Catherine
Départ réel km 0 :	12h04	D09
ARRIVÉE - Montmeyan		
Arrivée	15H15	Cours Alexandre Gariel
Déviation DS		Parking 100 m à Droite, avant la Ligne d'Arrivée
Protocole ( Camion podium )		Car podium VSH sur la ligne d'Arrivée
Contrôle Médicale		Mairie de Régusse
Permanence et Réception		Salle des Fêtes de Régusse

## Le Qr Code du Parcours sous Openrunner



ÉPREUVE 1 - BHV 2025

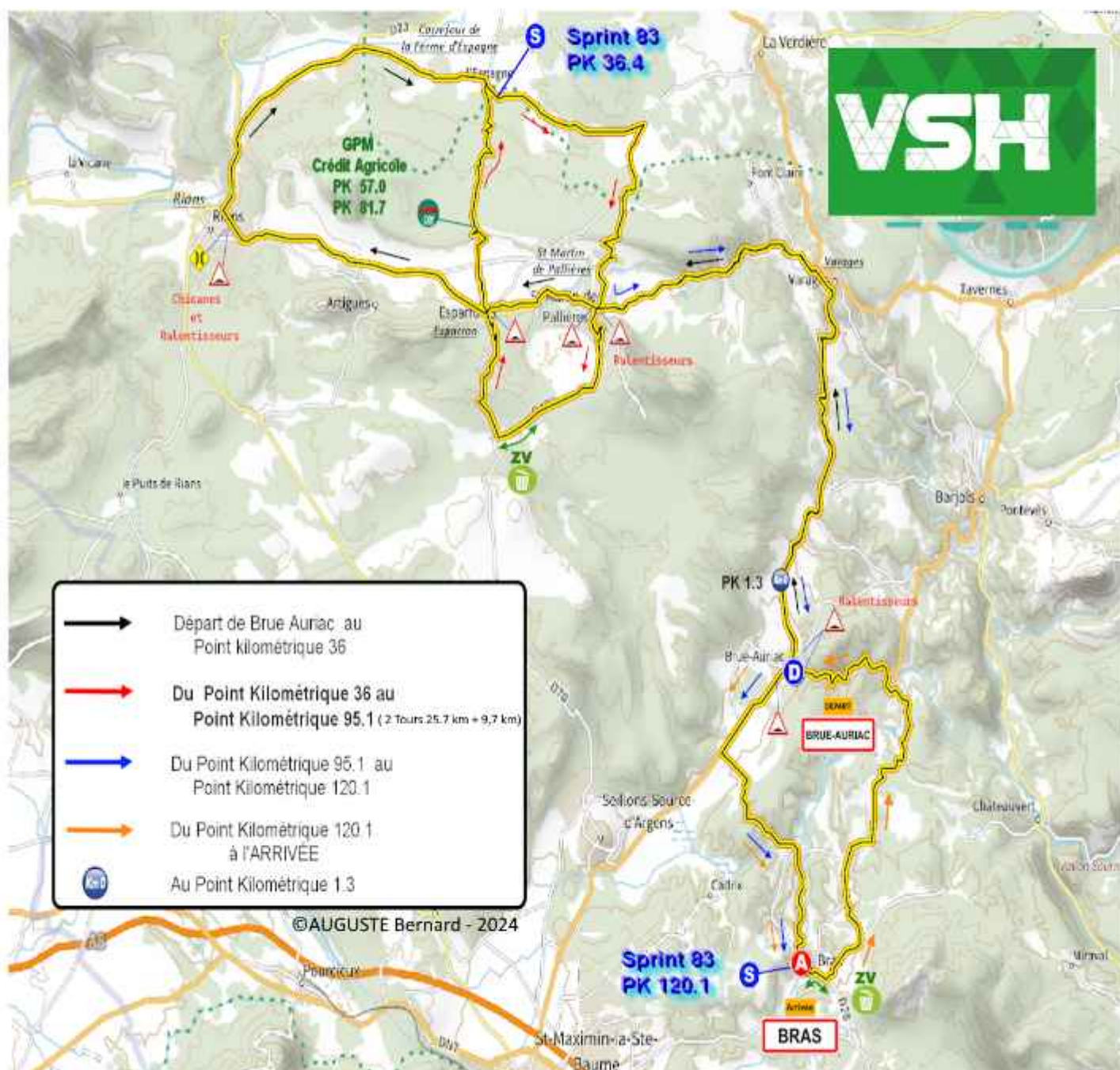


Épreuve 5

Épreuve 05 – Mercredi 19 février 2025

Brue Auriac ► Bras

141.7 km – Dénivelé 1908 m





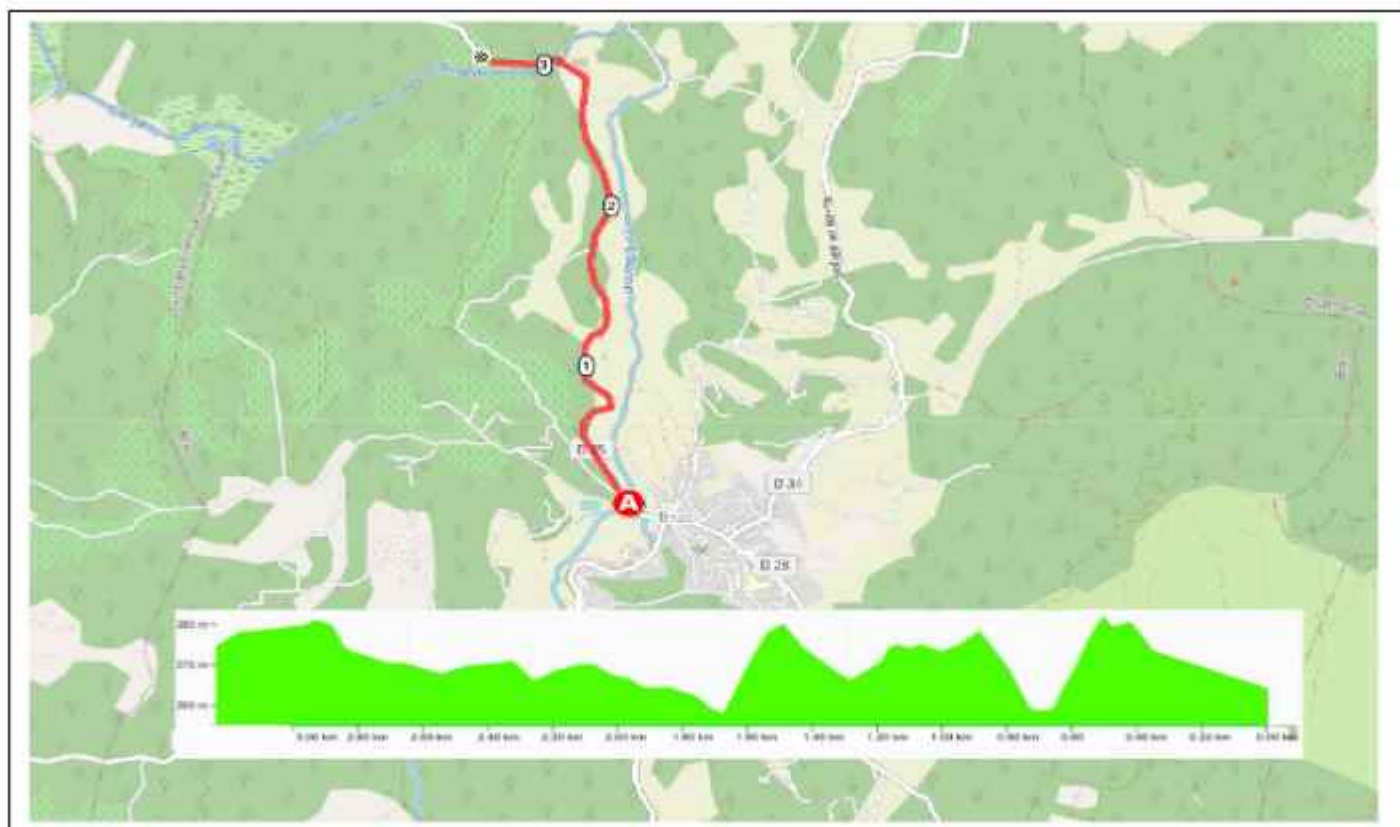


Profil

Powered by Cronoscalade.com



Parcours et Profil des 3 Derniers Km





Les Horaires de Passage

mercredi 19 février 2025

22ème Édition des Boucles du Haut Var

Brue Auriac (83) /Bras (83)

Longueur circuit 141.7 km

Longueur course

139.7 km

Dist	Cumul course	Reste course	Itinéraire	g		Moyennes horaires			Volture Balais	Observations	Alt	
				Routes	Sens	40 km/h	42 km/h	44 km/h				
0.0 km			Brue Auriac : Cours Roux de Corse	D	vc	↑	12:00	12:00	12:00	12:00	Départ Fictif	265
0.0 km			Brue Auriac : Intersection D560 - D35		D35	↑	12:00	12:00	12:00	12:00		266
2.0 km	0.0 km	139.7 km	Domaine de Canterelle - KM 0		D35	↑	12:06	12:06	12:06	12:06	Départ réel	292
7.5 km	7.5 km	132.2 km	Varages Intersection D35 - D561		D561	←	12:19	12:18	12:18	12:21		329
6.8 km	14.3 km	125.4 km	St Martin de Pallières Inter. D470 - D561 - 2 Ralentisseurs		D561	↑	12:29	12:28	12:27	12:32		413
3.0 km	17.3 km	122.4 km	Esparon : Intersection D65 - D561		D561	↑	12:34	12:32	12:31	12:38	Zone Verte	436
0.1 km	17.4 km	122.3 km	Esparon : Intersection D70 - D561		D561	↑	12:34	12:32	12:31	12:38	Fin Zone Verte	434
7.3 km	24.7 km	115.0 km	Rians : Intersection Ch. Paradis - D561 - Chicanes		D561	↑	12:45	12:43	12:41	12:50		360
0.4 km	25.1 km	114.6 km	Rians : Rond Point D561 Rte de Ginasservis (D3)		D3	→	12:45	12:43	12:42	12:51		361
1.7 km	26.8 km	112.9 km	Intersection D3 - D23		D23	↑	12:47	12:46	12:44	12:53		324
3.7 km	30.5 km	109.2 km	Intersection D23 - Ch. De la Ferme d'Espagne (D30)		D30	→	12:53	12:51	12:49	13:00		313
3.5 km	34.0 km	105.7 km	Carrefour de la ferme d'Espagne D70 - D30		D30	↑	12:58	12:56	12:54	13:06		330
0.4 km	34.4 km	105.3 km	400m après carrefour - Sprint 83		D30	↑	12:59	12:56	12:54	13:06	Sprint 83	332
4.2 km	38.6 km	101.1 km	Intersection D65 - D30		D65	→	13:08	13:05	13:03	13:17		305
2.0 km	40.6 km	99.1 km	Intersection D65 - D470		D470	←	13:11	13:08	13:05	13:20		487
3.1 km	43.7 km	96.0 km	St Martin de Pallières Inter. D561 - D470		D470	↑	13:16	13:13	13:10	13:26		413
4.1 km	47.8 km	91.9 km	Début zone Verte		D471	↑	13:22	13:19	13:15	13:33	Zone Verte	470
1.0 km	48.8 km	90.9 km	Intersection D470-D70 Fin Zone Verte		D70	→	13:23	13:20	13:16	13:34	Fin Zone Verte	461
3.7 km	52.5 km	87.2 km	Esparon - Intersection D70 - D561		D561	←	13:29	13:25	13:22	13:41		438
0.1 km	52.6 km	87.1 km	Esparon - Intersection D561 - D70		D70	→	13:30	13:26	13:22	13:41		437
2.4 km	55.0 km	84.7 km	Côte du Grands Adret - GPM Crédit Agricole		D70	↑	13:32	13:28	13:24	13:44	GPM 2 - CA	446
3.7 km	58.7 km	81.0 km	Carrefour de la Ferme d'Espagne D70-D30		D30	→	13:37	13:33	13:29	13:50		329
4.6 km	63.3 km	76.4 km	Intersection D30 - D65		D65	→	13:47	13:43	13:38	14:02		305
2.0 km	65.3 km	74.4 km	Intersection D65 - D470		D470	←	13:50	13:45	13:40	14:04		467
3.1 km	68.4 km	71.3 km	St Martin de Pallières Inter. D561 - D470		D470	↑	13:55	13:50	13:45	14:11		413
4.1 km	72.5 km	67.2 km	Début zone Verte		D471	↑	14:01	13:56	13:51	14:18	Zone Verte	470
1.0 km	73.5 km	66.2 km	Intersection D470-D70 Fin Zone Verte		D70	→	14:02	13:57	13:52	14:19	Fin Zone Verte	461
3.7 km	77.2 km	62.6 km	Esparon - Intersection D70 - D561		D561	←	14:08	14:02	13:57	14:25		438
0.1 km	77.3 km	62.4 km	Esparon - Intersection D561 - D70		D70	→	14:09	14:03	13:57	14:26		437
2.4 km	79.7 km	60.0 km	Côte du Grands Adret - GPM Crédit Agricole		D70	↑	14:11	14:05	14:00	14:29	GPM 2 - CA	447
3.7 km	83.4 km	56.3 km	Carrefour de la Ferme d'Espagne D70-D30		D30	→	14:16	14:10	14:05	14:35		329
4.6 km	88.0 km	51.7 km	Intersection D30 - D65		D65	→	14:25	14:19	14:13	14:45		305
2.0 km	90.0 km	49.7 km	Intersection D65 - D470		D470	←	14:28	14:21	14:15	14:48		435
3.1 km	93.1 km	46.6 km	St Martin de Pallières Inter. D470 - D561 - Ralentisseurs		D561	←	14:32	14:25	14:19	14:53		413
6.7 km	99.8 km	39.9 km	Varages Intersection D561 - D35		D35	→	14:41	14:34	14:27	15:03		328
9.6 km	109.4 km	30.3 km	Brue Auriac : Intersection D35 - D560 - Ralentisseurs		D560	→	14:56	14:47	14:40	15:20		266
0.1 km	109.5 km	30.2 km	Traversée de Brue Auriac - Ralentisseurs		D560	↑	14:56	14:48	14:40	15:20		268
0.4 km	109.9 km	29.8 km	Rond Point du Stade et Gare Routière - D560		D560	↑	15:00	14:51	14:44	15:24		256
2.1 km	112.0 km	27.7 km	Intersection D560 - D35		D35	←	15:02	14:54	14:46	15:27		300
6.1 km	118.1 km	21.6 km	Bras - Passage sur la Ligne d'Arrivée - Sprint 83		D35	↑	15:11	15:03	14:55	15:38	Sprint 83	264
0.2 km	118.3 km	21.4 km	Bras - Ralentisseurs		D35	↑	15:12	15:03	14:55	15:38		261
0.1 km	118.4 km	21.3 km	Bras : Intersection D35 - D28		D28	→	15:14	15:05	14:57	15:41		271
0.4 km	118.8 km	20.9 km	Bras : Prés Marie Intersection D28 - D34 - Début Zone Verte		D34	←	15:15	15:06	14:57	15:41	Zone Verte	263
1.0 km	119.8 km	19.9 km	Fin de Zone Verte		D34	↑	15:16	15:07	14:58	15:40	Fin Zone Verte	290
7.6 km	127.4 km	12.3 km	Intersection D34 - D560		D560	←	15:27	15:18	15:09	15:56		219
3.6 km	131.0 km	8.7 km	Brue Auriac : Intersection D35 - D560 - Ralentisseurs		D560	↑	15:33	15:23	15:14	16:02		266
0.1 km	131.1 km	8.6 km	Traversée de Brue Auriac - Ralentisseurs		D560	↑	15:33	15:23	15:14	16:03		268
0.4 km	131.5 km	8.2 km	Rond Point du Stade et Gare Routière - D560		D560	↑	15:37	15:27	15:18	16:07		256
2.1 km	133.6 km	6.1 km	Intersection D560 - D35		D35	←	15:40	15:30	15:20	16:10		300
6.1 km	139.7 km	0.0 km	Bras - Salle des Fêtes - CH, Plateau ARRIVEE		D35	↑	15:47	15:36	15:27	16:18	ARRIVEE	264





### Plan de la Ville Départ



### Plan de la Ville D'Arrivée





## Informations Pratiques

### Infos pratiques

DÉPART – Brue Auriac	Horaire	Lieu
Permanence (dossards) :	À partir de 9h00	Le Cercle Rue de la Chapelle
Réunion Motards sécurité	10h45	
Réunion des Directeurs sportifs :	11h00	
Présentation des équipes et signatures des coureurs :	11h00 /11h45	Car podium régional
Appel des coureurs :	11h50	Haut du Cros Roux de Corse
Départ fictif :	12h00	Haut du Cros Roux de Corse
Départ réel km 0 :	12h06	Après 2.0 km – Domaine de Cantarelle
ARRIVÉE - Bras		
Arrivée	15H40	Rue Jean Jaurès
Déviation DS		Parking à Droite, Juste avant la Ligne d'Arrivée
Protocole ( Camion podium )		Car podium VSH sur la ligne d'Arrivé
Contrôle Médicale		Salle des Fêtes de Bras
Permanence et Réception		Salle des Fêtes de Bras

## Le Qr Code du Parcours sous Openrunner



Épreuve 5 - BHV 2025







## PARTENAIRES 22ème Boucles du Haut Var



### Les Villes Partenaires

