

3^{ème} Étape

126,2 Km

05/09/2024

1.153m

AVIGNON > BOLLÈNE

Départ Fictif : 12H | Départ réel : 12H15 | Arrivée : 15H34



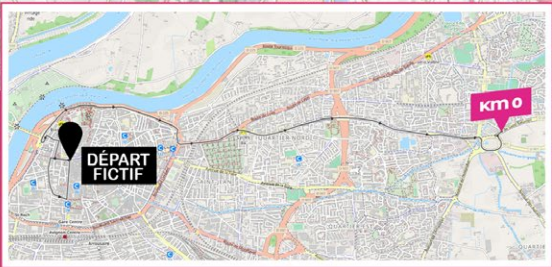
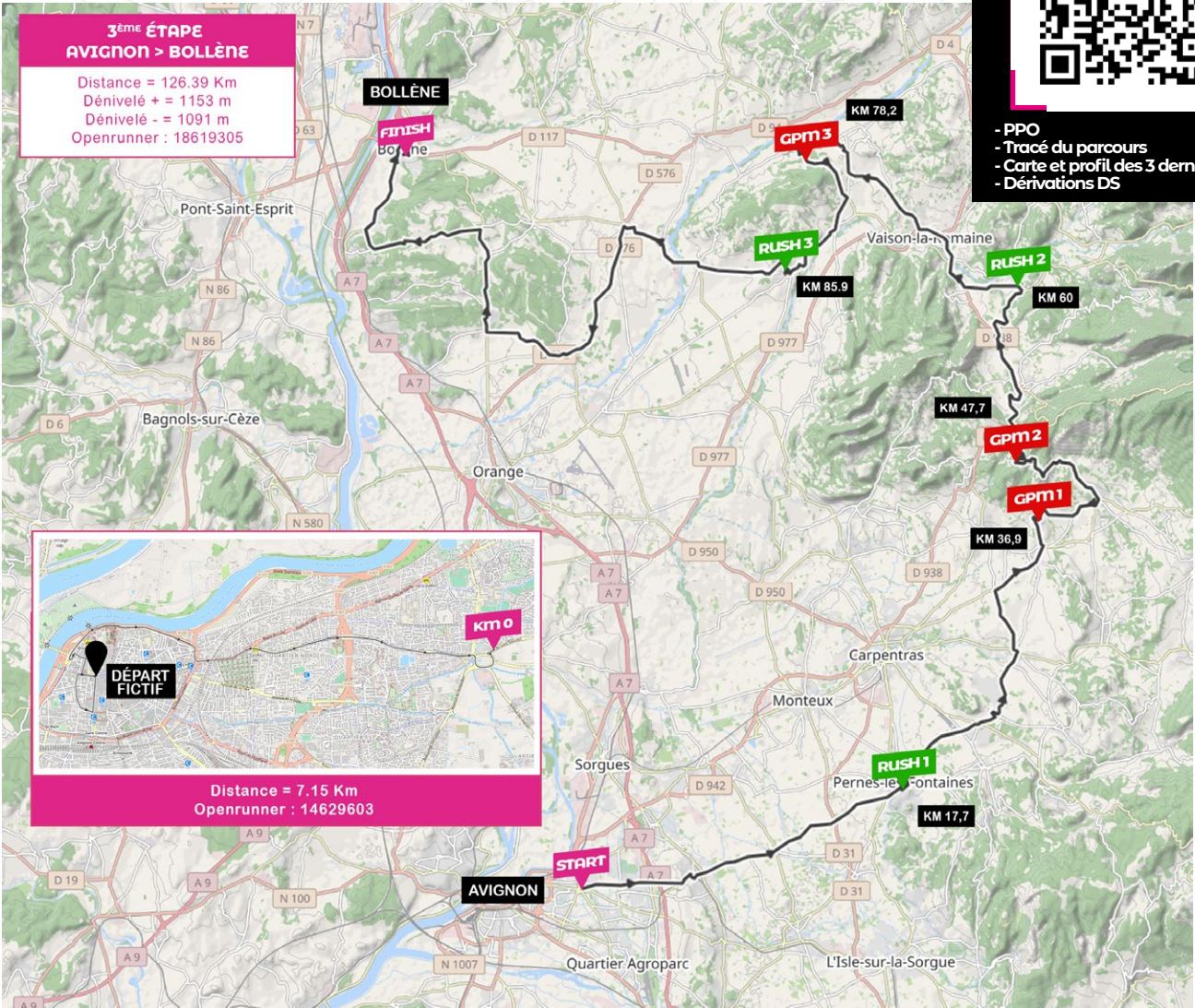
Les informations obligatoires pour cette étape sont disponibles en scannant ici.



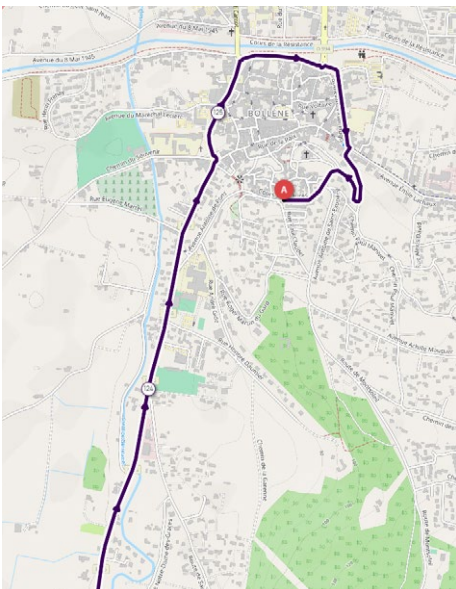
- PPO
- Tracé du parcours
- Carte et profil des 3 derniers kms
- Dérivations DS

**3^{ème} ÉTAPE
AVIGNON > BOLLÈNE**


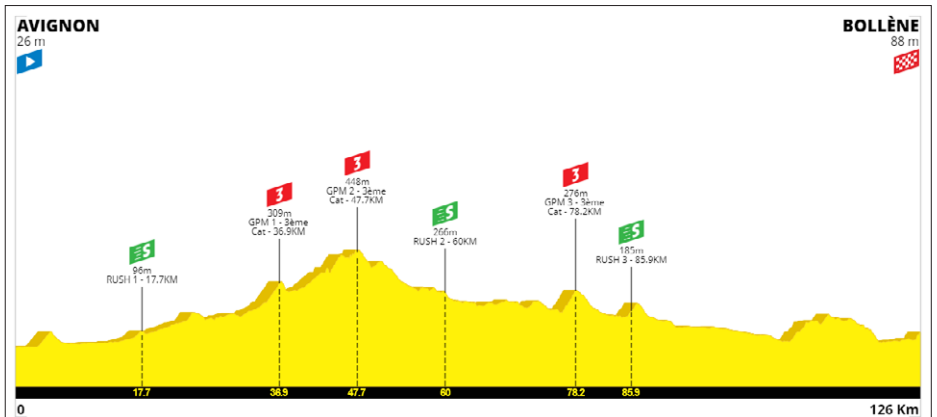
Distance = 126.39 Km
Dénivelé + = 1153 m
Dénivelé - = 1091 m
Openrunner : 18619305



Distance = 7.15 Km
Openrunner : 14629603



3 derniers kilomètres



3 derniers kms

NOTE	DIRECTION	LIEUX DE PASSAGE	ALT	KMS	KMS	HEURE	HEURE	HEURE
				PARCOURS	A PARCOURS	38 Km/H	35 Km/H	32 Km/H
DEPART FICTIF - AVIGNON	↑	DEPART FICTIF - PLACE DE L'HORLOGE		0,0	7,1	12H00	12H00	12H00
	↗	TD DROITE RUE ST AGRICOLE	D86	0,2	6,9	12H00	12H00	12H00
	↖	A GAUCHE RUE JOSEPH VERNET	D86	0,3	6,8	12H00	12H00	12H00
	←	A GAUCHE RUE DE LA REPUBLIQUE	D86	0,7	6,4	12H01	12H01	12H01
	↖	A GAUCHE RUE ST AGRICOL		1,1	6,0	12H02	12H02	12H02
	↗	A DROITE RUE PETITE FUSTERIE		1,3	5,8	12H02	12H02	12H02
	↖	A GAUCHE RUE ST ETIENNE		1,5	5,6	12H02	12H03	12H03
	←	A GAUCHE RUE DU REMPART DU RHONE		1,6	5,5	12H03	12H03	12H03
	↗	A DROITE SORTIE DES REMPARTS		1,7	5,4	12H03	12H03	12H03
	↗	A DROITE BD DU RHONE		1,8	5,3	12H03	12H03	12H03
	↑	TD - BD DU QUAI ST LAZARE		2,7	4,4	12H04	12H05	12H05
	↗	A DROITE BD DU REMPART ST LAZARE		3,3	3,8	12H05	12H06	12H06
	↖	A GAUCHE RTE DE LYON		3,5	3,6	12H06	12H06	12H07
	↗	A DROITE ROUTE DE MORIERES		4,1	3,0	12H06	12H07	12H08
LE PONTET	↑	TD - RTE DE MORIERES		5,2	1,9	12H08	12H09	12H10
	↑	RP - TD - RTE DE MORIERES		6,1	1,0	12H10	12H10	12H11
	↖	A GAUCHE		6,5	0,6	12H10	12H11	12H12
	↗	A DROITE - ACCES RP REAL PANIER		6,6	0,5	12H10	12H11	12H12
	↗	A DROITE - 4ÈME SORTIE - RTE ST SATURNIN		7,0	0,1	12H11	12H12	12H13
DEPART REEL	↑	DEPART REEL LANCE - KM 0 - RTE ST SATURNIN		7,1	0,0	12H11	12H11	12H11
LE PONTET	↑	TD	D28	24	0,0	126,2	12H15	12H15
MORIERES	↑	RP - TD - DIR. ST SATURNIN	D28	34	1,9	124,3	12H18	12H18
ST SATURNIN	↑	RP - TD - DIR. ST SATURNIN	D28	53	3,4	122,8	12H20	12H21
	↖	RP - A GAUCHE - DIR. ST SATURNIN	D28	91	5,0	121,2	12H23	12H24
	↖	A GAUCHE - CENTRE VILLE	D28		6,0	120,2	12H24	12H25
	↗	A DROITE - DIR. PERNES LES FONTAINES	D28		6,2	120,0	12H25	12H26
	↑	TD - DIR. PERNES LES FONTAINES	D28		6,4	119,8	12H25	12H26
LE THOR	↑	PONT SUR LA SORGUE	D28		7,6	118,6	12H27	12H28
	↑	RP-TD- DIR. PERNES	D28		10,4	115,8	12H31	12H33
VELLÉRON	↑	PONT SUR LA SORGUE DE VELLÉRON	D28		11,0	115,2	12H32	12H34
	↑	RP-TD-DIR. PERNES LES FONTAINE	D28		13,7	112,5	12H37	12H38
PERNES FONTAINES	↗	RP - 2ÈME SORTIE DROITE - AV. ST MARTIN			16,7	109,5	12H41	12H44
	↑	TD - CENTRE VILLE			17,2	109,0	12H42	12H44
	↑	TD - CENTRE VILLE			17,4	108,8	12H42	12H45
	↑	TD - AVENUE DU BARIOT			17,5	108,7	12H43	12H45
RUSH 1	↑	RUSH 1 - MAIRIE - 163 AV. DU BARIOT			17,7	108,5	12H43	12H45
	↖	A GAUCHE - DIR. AV REPUBLIQUE			17,9	108,3	12H43	12H46
	↗	A DROITE - DIR. MAZAN	D 1		18,3	107,9	12H44	12H46
	↑	SORTIE PERNES LES FONTAINES	D 1		19,3	106,9	12H45	12H48
MAZAN	↑	RP - TD - DIR. MAZAN	D 1		22,0	104,2	12H50	12H53
	↑	RP - TD - DIR. MAZAN	D 1		23,0	103,2	12H51	12H54
	↖	A GAUCHE - DIR. MAZAN	D 1		24,0	102,2	12H53	12H56
	↑	ENTREE MAZAN	D 1		27,2	99,0	12H58	13H02
	↖	A GAUCHE - DIR. BEDOIN - AV EUROPE			27,9	98,3	12H59	13H03
	↑	TD - AVENUE DE L'EUROPE			28,1	98,1	12H59	13H03
	↗	A DROITE - DIR. CAROMB - MODENE	D70		28,2	98,0	12H59	13H03
	↑	SORTIE MAZAN	D70		29,2	97,0	13H01	13H05
ZONE DECHETS	↑	DEBUT ZONE DE DECHETS	D70		30,2	96,0	13H03	13H07
	↑	DEBUT ZONE RAVITAILLEMENT	D70		30,7	95,5	13H03	13H08
	↑	FIN ZONE RAVITAILLEMENT	D70		31,3	94,9	13H04	13H09
	↗	RP - A DROITE - IR. BEDOIN	D974		31,4	94,8	13H05	13H09
ST PIERRE VASSOLS	↑	FIN ZONE DE DECHETS	D974		32,0	94,2	13H06	13H10
	↑	RP - B 3ÈME SORTIE DROITE	D974		34,0	92,2	13H09	13H13
CRILLON LE BRAVE	↖	A GAUCHE - DIR. CRILLON LE BRAVE	D55		34,9	91,3	13H10	13H15
	↑	RP - TD - DIR. CRILLON LE BRAVE	D138		35,0	91,2	13H10	13H15
	↑	SUR LA DROITE	D138		36,4	89,8	13H12	13H17
	↑	ENTREE CRILLON LE BRAVE	D138		36,5	89,7	13H13	13H18
	↗	SUR LA DROITE	D138		36,6	89,6	13H13	13H18
GPM 1	↑	GPM 1 - 3ÈME CAT. - AVANT INTERSECTION	D138		36,9	89,3	13H13	13H18
	↗	RP - SUR LA DROITE - DIR. BEDOIN	D 138		36,7	89,5	13H13	13H18
BEDOIN	↑	CASERNE DES POMPIERS	D138		40,0	86,2	13H18	13H24
	↑	ENTREE BEDOIN	D138		40,2	86,0	13H18	13H24
	↖	A GAUCHE - DIR. CENTRE VILLE AV BARAL DS BAUX			40,7	85,5	13H19	13H25
	↖	A GAUCHE - DIR. MALAUCENE	D19		41,2	85,0	13H20	13H26
	↑	LA MADELEINE	D19		44,0	82,2	13H24	13H30
GPM 2	↑	GPM 2 - 3ÈME CAT. - COL DE LA MADELEINE	D19		47,7	78,5	13H30	13H37
	↑	TD - DIR. MALAUCENE	D938		50,0	76,2	13H34	13H41
	↗	RP - 3ÈME SORTIE DROITE - DIR. VAISON	D13		52,8	73,4	13H38	13H46
	↗	RP - 2ÈME SORTIE DROITE DIR. VAISON	D938		53,6	72,6	13H40	13H47
	↗	A DROITE - DIR. BUIS LES BARONNIÉS	D13		56,2	70,0	13H44	13H51
ENTRECHAUX	↗	A DROITE - DIR. ENTRECHAUX	D13		59,7	66,5	13H49	13H57
	↑	ENTREE ENTRECHAUX	D13		59,8	66,4	13H49	13H58
RUSH 2	↑	RUSH 2 - KM 60 APRÈS PANNEAU FIN VILLAGE	D13		60,0	66,2	13H50	13H58
CRESTET	↖	RP - A GAUCHE - DIR. VAISON LA ROMAINE	D54		60,5	65,7	13H51	13H59
	↑	ENTREE LE CRESTET	D54		62,5	63,7	13H54	14H02

NOTE	DIRECTION	LIEUX DE PASSAGE	ALT	KMS	KMS	HEURE	HEURE	HEURE
				PARCOURS	A PARCOURIR	38 KM/H	35 KM/H	32 KM/H
	➤	RP - A DROITE - DIR. VAISON LA ROMAINE	D938	62,8	63,4	13H54	14H03	14H13
SAINT MARCELLIN	➤	RP - A DROITE - TOUTE DIRECTION	D938	64,2	62,0	13H56	14H05	14H15
	⬆	PONT SUR L'OUVEZE	D938	64,3	61,9	13H57	14H05	14H16
VAISON ROMAINE	⬆	CASERNE SAPEURS POMPIERS	D938	65,1	61,1	13H58	14H07	14H17
	⬆	RP - TD -		66,0	60,2	13H59	14H08	14H19
	⬆	RP - TD		66,6	59,6	14H00	14H09	14H20
	⬆	RP - TD AV ST QUENIN		66,9	59,3	14H00	14H10	14H20
	➤	RP - A DROITE - GABRIEL PERI - DIR. VILLEDIEU	D51	67,1	59,1	14H00	14H10	14H21
	⬆	TD - AV. JEAN LE POULAIN	D51	67,6	58,6	14H02	14H11	14H22
ZONE DECHETS	⬆	DEBUT ZONE DECHETS - KM 68,1	D51	68,1	58,1	14H03	14H12	14H23
ZONE RAVITO	⬆	DEBUT ZONE RAVITAILLEMENT - 68,8	D51	68,8	57,4	14H04	14H13	14H24
	⬆	TD - DIR. BUISSON	D51	69,4	56,8	14H05	14H14	14H25
FIN ZONE RAVITO	⬆	FIN ZONE RAVITAILLEMENT - KM 70,4	D51	69,9	56,3	14H05	14H15	14H26
FIN ZONE DECHETS	⬆	FIN ZONE DE DECHETS - KM 71- FEU TRICOLORE	D51	70,4	55,8	14H06	14H16	14H27
	⬅	A GAUCHE - RTE DE CAIRANNE	D51	70,5	55,7	14H06	14H16	14H27
VILLEDIEU	⬆	TOUT DROIT - ROUTE DE ROAIX	D51	73,0	53,2	14H10	14H20	14H32
	⬅	A GAUCHE - DIR. BUISSON	D75	73,8	52,4	14H12	14H22	14H33
BUISSON	⬆	TD - DIR. BUISSON	D51	74,5	51,7	14H13	14H23	14H35
	⬆	ENTREE BUISSON	D51	75,7	50,5	14H15	14H25	14H37
	⬆	SORTIE BUISSON	D51	76,1	50,1	14H15	14H25	14H38
	⬅	RP - A GAUCHE - 3ÈME SORTIE - DIR. BUISSON	D20	76,2	50,0	14H15	14H26	14H38
GPM 3	⬆	GPM 3 - 3ÈME CAT - COTE DE BUISSON	D20	78,2	48,0	14H18	14H29	14H42
	➤	RP - A DROITE DIR. ROAIX	D975	80,6	45,6	14H22	14H33	14H46
	➤	RP - TD SUR LA DROITE - DIR. ORANGE	D975	82,3	43,9	14H25	14H36	14H49
	➤	RP - A DROITE DIR. ORANGE	D975	81,7	44,5	14H24	14H35	14H48
	⬆	HOTEL DE VILLE ROAIX	D975	82,6	43,6	14H25	14H37	14H50
RUSH 3	⬆	RUSH 3 - KM 85,9 - CAVE DE RASTEAU	D975	85,9	40,3	14H31	14H42	14H56
	➤	A DROITE - DIR. RASTEAU-CAIRANNE	D69	86,0	40,2	14H31	14H42	14H56
	⬆	ENTREE RASTEAU	D69	86,4	39,8	14H31	14H43	14H57
	⬅	A GAUCHE - RUE DES VIGNERONS	D69	86,5	39,7	14H32	14H43	14H57
	⬅	A GAUCHE RTE DE CAIRANNE	D69	86,9	39,3	14H32	14H44	14H58
	⬆	SORTIE RASTEAU	D69	87,3	38,9	14H33	14H45	14H59
CAIRANNE	⬆	ENTREE CAIRANNE	D69	90,8	35,4	14H38	14H51	15H05
	➤	RP - A DROITE - DIR. BOLLENE VALREAS	D 8	91,1	35,1	14H39	14H51	15H06
	⬆	A GAUCHE - AV LIBERATION 26 AOUT 1944	D8	91,3	34,9	14H39	14H52	15H06
	⬆	FEUX TRICOLORE HAUTEUR MAIRIE	D8	91,3	34,9	14H39	14H52	15H06
FEUX TRICOLORES	⬆	FEUX TRICOLORE - HAUTEUR 125 D8	D8	91,4	34,8	14H39	14H52	15H06
	⬆	PONT SUR L'EYGUES	D8	92,1	34,1	14H40	14H53	15H08
	⬆	RP - TD - DIR. BOLLENE	D8	92,3	33,9	14H41	14H53	15H08
	⬆	SORTIE CAIRANNE	D8	92,4	33,8	14H41	14H53	15H08
STE CECILE	⬅	A GAUCHE - DIR. STE CECILE LES VIGNES	D8	95,3	30,9	14H45	14H58	15H14
	⬆	ENTREE STE CECILE LES VIGNES	D8	95,6	30,6	14H46	14H59	15H14
	⬆	FEUX TRICOLORES - A GAUCHE - DIR. TRAVAILLAN	D976	95,9	30,3	14H46	14H59	15H15
	➤	RP - TD SUR LA DROITE - DIR. CAMARET	D976	96,1	30,1	14H47	14H60	15H15
SERIGNAN	➤	RP - A DROITE - SERIGNAN CENTRE VILLE	D976	102,7	23,5	14H57	15H11	15H28
	⬆	ENTREE SERIGNEN DU COMTAT	D976	102,7	23,5	14H57	15H11	15H28
	➤	RP - A DROITE DIR. PIOLENC	D172	104,2	22,0	15H59	15H14	15H30
ZONE DECHETS	⬆	DEBUT ZONE DE DECHETS	D172	104,6	21,6	15H00	15H14	15H31
FIN ZONE DECHETS	⬆	FIN ZONE DE DECHETS	D172	105,1	21,1	15H00	15H15	15H32
UCHAUX	➤	A DROITE - DIR. UCHAUX CENTRE	D11	107,9	18,3	15H05	15H20	15H37
	⬅	A GAUCHE - DIRECTION BOLLENE	D12	111,8	14,4	15H12	15H27	15H45
	⬅	A GAUCHE - DIR MONDRAGON	D152	113,3	12,9	15H14	15H29	15H47
MONDRAGON	➤	A DROITE - CHEMIN DES MINES - MONDRAGON		119,1	7,1	15H23	15H39	15H58
	⬆	BAS DESCENTE VIRAGE A DROITE DANGEREUX		120,2	6,0	15H25	15H41	16H00
	⬆	CONTINUER TD SUR LE CHEMIN DES MINES		120,5	5,7	15H25	15H42	16H00
BOLLENE	➤	A DROITE - DIR. BOLLENE	D26	120,7	5,5	15H26	15H42	16H01
	⬆	TOUT DROIT - DIR. CENTRE VILLE	D26	121,9	4,3	15H27	15H44	16H04
	⬆	COLLEGE TOUT DROIT - CENTRE VILLE	D126	124,2	2,0	15H31	15H48	16H08
	⬆	RP - TOUT DROIT SUR LA DROITE - BD GAMBETTA	D126	124,6	1,6	15H32	15H49	16H09
	➤	A DROITE - COURS DE LA REPUBLIQUE	D126	125,0	1,2	15H32	15H49	16H09
	⬆	A DROITE - BD VICTOR HUGO	D994	125,3	0,9	15H33	15H50	16H10
	➤	A DROITE - MONTEE RENE VIETTO		125,6	0,6	15H33	15H50	16H11
	⬆	DERIVATION VS - PARKING BASILIQUE		125,9	0,3	15H34	15H51	16H11
	⬆	SOMMET MONTEE - TD		126,0	0,2	15H34	15H51	16H11
ARRIVEE - BOLLENE	⚡	ARRIVEE - HAUTEUR 19 COURS JEAN JAURES		126,2	0,0	15H34	15H51	16H12