

2^{ème} Étape

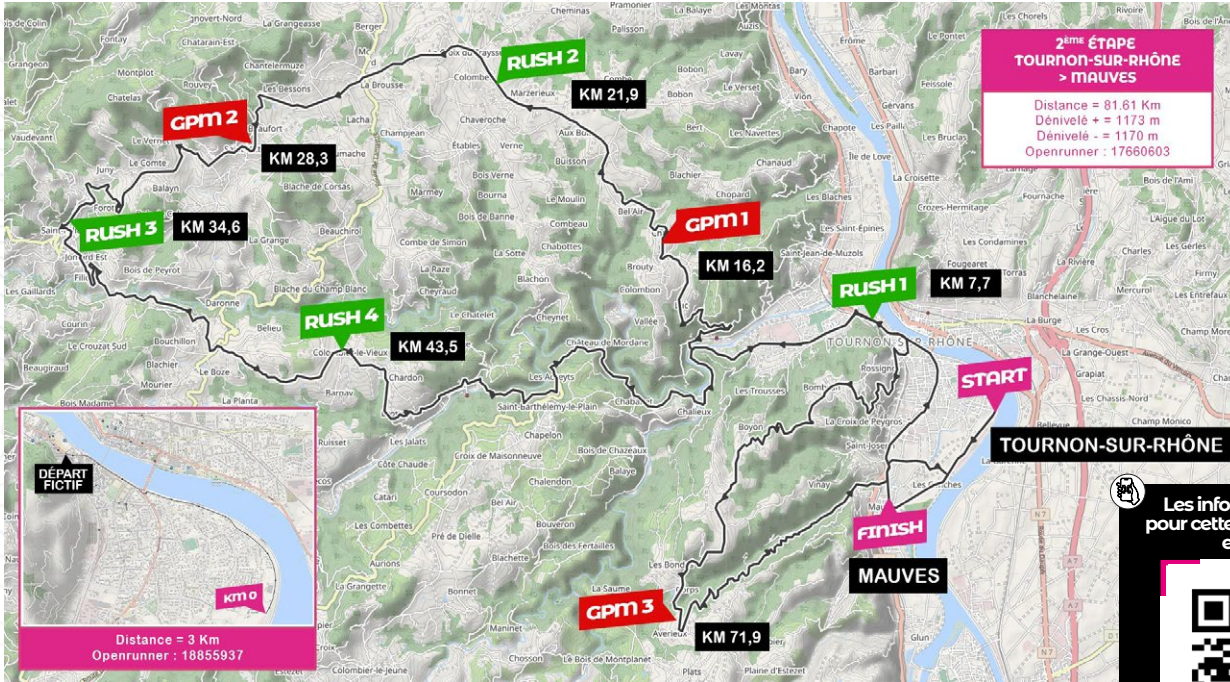
81,6 Km

04/09/2024

↗ 1.173m

TOURNON-SUR-RHÔNE > MAUVES

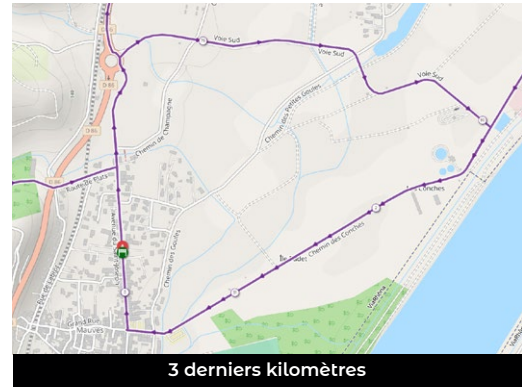
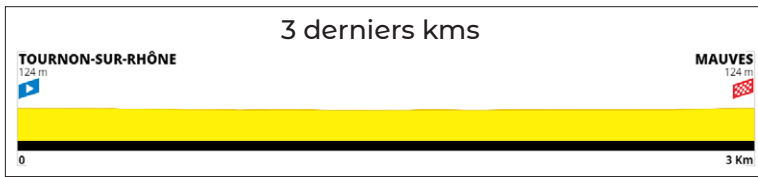
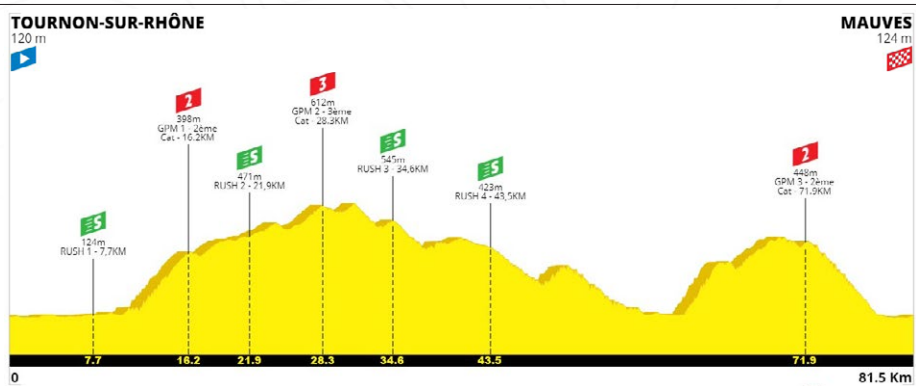
Départ Fictif : 13H40 | Départ réel : 13H45 | Arrivée : 15H54



Les informations obligatoires pour cette étape sont disponibles en scannant ici.



- PPO
- Tracé du parcours
- Carte et profil des 3 derniers kms
- Dérivations DS



NOTE	DIRECTION	LIEUX DE PASSAGE	ALT	KMS		HEURE		
				PARCOURS	A PARCOURIR	38 KM/H	35 KM/H	32 KM/H
DEPART FICTIF	↑	DEPART FICTIF - PLACE QUAI FARCONNET		0,0	3,3	13H40	13H40	13H40
TOURNON	↑	QUAI MARC SEGUIN		0,1	2,9	13H40	13H40	13H40
	↑	PASSERELLE MARC SEGUIN	D86	0,4	2,6	13H41	13H41	13H41
	↑	RP - PONT GUSTAVE TOURSIER	D86	0,9	2,1	13H41	13H42	13H42
	➡	2ÈME SORTIE A DROITE - QUAI GAMBETTA	D86	1,0	2,0	13H42	13H42	13H42
	↑	TOUT DROIT - QUAI GAMBETTA		1,1	1,9	13H42	13H42	13H42
	↑	TOUT DROIT - CH. DES GIRONDES		1,9	1,1	13H43	13H43	13H44
	↑	TOUT DROIT - CH. DE L'OISEAU BLEU		2,1	0,9	13H43	13H44	13H44
DEPART REEL	↑	DEPART REEL LANCE CH DE L'OISEAU BLEU - KM 3,0		3,0	0,0	13H45	13H45	13H45
TOURNON	↑	DEPART REEL - KM 0 - CH. DE L'OISEAU BLEU	116	0,0	81,6	13H45	13H45	13H45
	➡	A DROITE - CH. LES CONCHES		1,7	79,9	13H48	13H48	13H48
MAUVES	↑	ENTREE MAUVES		2,7	78,9	13H49	13H50	13H50
	↑	TOUT DROIT - RUE DU RHÔNE	120	2,8	78,8	13H49	13H50	13H50
	➡	A DROITE - AV. DU SAINT JOSEPH		2,9	78,7	13H50	13H50	13H50
TOURNON	➡	RP - 2ÈME SORTIE DROITE - DIR. TOURNON	D386	3,8	77,8	13H51	13H52	13H52

NOTE	DIRECTION	LIEUX DE PASSAGE	ALT	KMS	KMS	HEURE	HEURE	HEURE	
				PARCOURS	A PARCOURIR	38 KM/H	35 KM/H	32 KM/H	
	↑	RP - TD DIR. TOURNON	D86	123	4,4	77,2	13H52	13H53	13H53
	↑	RP - TD - DIR. TAIN L'HERMITAGE	D86		4,8	76,8	13H53	13H53	13H54
	↑	ENTREE TOURNON SUR RHONE	D86		5,0	76,6	13H53	13H54	13H54
	↑	RP-TD-DIR.TAIN-A7	D86	118	5,1	76,5	13H53	13H54	13H55
	↑	FEUX TRI - TD - DIR. TAIN	D86		6,2	75,4	13H55	13H56	13H57
	←	RP - A GAUCHE - AVANT PONT- CENTRE VILLE	D86		6,4	75,2	13H55	13H56	13H57
	↑	FEUX TRI - TD - DIRANNONAY	D86	123	7,0	74,6	13H56	13H57	13H58
	↑	TD - RUSHA 200 MÈTRES	D86		7,4	74,2	13H57	13H58	13H59
RUSH 1	↑	RUSH 1 - KM 7,7 - 8 QUAI FARCONNET	D86	124	7,7	73,9	13H57	13H58	13H59
	←	RP - A GAUCHE - 3ÈME SORTIE - DIR.LAMASTRE	D86	127	8,3	73,3	13H58	13H59	14H00
	↑	RP - TD 62ÈME SORTIE - DIR. LAMASTRE	D532		9,5	72,1	14H00	14H01	14H03
	↑	SORTIE TOURNON SUR RHONE	D532		10,1	71,5	14H00	14H02	14H04
ST JEAN DE MUZOLS	↗	A DROITE - DIR. ST FELICIEN	D532		11,8	69,8	14H04	14H05	14H07
PONT ETROIT	↑	PONT SUR LE DOUX	D532	154	11,9	69,7	14H04	14H05	14H07
	↗	SORTIE DU PONT 2ÈME A DROITE - DIR. LUBAC	D532		12,0	69,6	14H04	14H06	14H08
	↑	DEBUT COL DE LA CROIX DU FAYSSE	D532		12,1	69,5	14H04	14H06	14H08
LUBAC	↑	ENTREE LUBAC	D532		15,8	65,8	14H10	14H12	14H15
	↑	TD - DIR.ST FELICIEN	D532	385	15,9	65,7	14H10	14H12	14H15
GPM 1	↑	GPM 1 - 2ÈME CAT - KM 16,2 - CHÂTEAU CHAVAGNAC	D532		16,2	65,4	14H11	14H13	14H15
LEMPES	↑	TD - DIR. ETABLES	D532	454	19,3	62,3	14H15	14H18	14H21
ETABLES	↑	TD - DIR. ETABLES	D532		21,0	60,6	14H18	14H21	14H24
	↑	ENTREE CREMOLIERES	D532		21,3	60,3	14H19	14H22	14H25
	↑	TD - DIR. ST FELICIEN	D532		21,4	60,2	14H19	14H22	14H25
RUSH 2	↑	RUSH 2 - KM 21,9 - HAUTEUR 705 LA PLAINE	D532	497	21,9	59,7	14H20	14H23	14H26
	↑	COL CROIX FRAYSSE	D532		22,8	58,8	14H21	14H24	14H28
ST VICTOR	↑	TD - DIR, ST FELICIEN	D532		22,9	58,7	14H21	14H24	14H28
	↑	TD - ST VICTOR	D532		24,9	56,7	14H24	14H28	14H32
	↑	ENTREE SAINT VICTOR	D532	545	28,0	53,6	14H29	14H33	14H38
GPM 2	↑	GPM 2 - 3ÈME CAT. - KM 28,3	D532		28,3	53,3	14H30	14H34	14H38
DEBUT ZONE DECHETS	↑	DEBUT ZONE DE DECHETS - KM 30	D532		30,0	51,6	14H32	14H36	14H41
DEBUT ZONE RAVITO	↑	DEBUT ZONE RAVITAILLEMENT - KM 30,5	D532		30,5	51,1	14H33	14H37	14H42
FIN ZONE RAVITO	↑	FIN ZONE RAVITO - KM 31 - FROMAGERIE	D532		31,0	50,6	14H34	14H38	14H43
FIN ZONE DE DECHETS	↑	FIN ZONE DE DECHETS - KM 31,2	D532		31,2	50,4	14H34	14H38	14H44
SAINT FELICIEN	↑	ENTREE SAINT FELICIEN	D532	534	34,2	47,4	14H39	14H44	14H49
RUSH 3	↑	RUSH 3 - KM 34,6 - MAIRIE ST FELICIEN	D532		34,6	47,0	14H40	14H44	14H50
	↑	TD - DIR.COLOMBIER LE VIEUX	D532		34,7	46,9	14H40	14H44	14H50
	↑	SORTIE SAINT FELICIEN	D234		35,9	45,7	14H42	14H47	14H52
COLOMBIER LE VIEUX	↑	TD - DIR. TOURNON	D234		39,7	41,9	14H48	14H53	14H59
	↑	FROMAGERIE DU ROULE	D234		40,8	40,8	14H49	14H55	15H02
	↑	ENTREE COLOMBIER LE VIEUX	D234		41,9	39,7	14H51	14H57	15H04
RUSH 4	↑	RUSH 4 - KM	D234		43,5	38,1	14H54	14H59	15H07
	↑	SORTIE COLOMBIER LE VIEUX	D234		44,0	37,6	14H54	15H00	15H08
ST BARTHELEMY	↑	TD - GARE - DIR. TOURNON	D234		48,0	33,6	15H00	15H07	15H15
	↑	TD - DIR,TOURNON	D234	344	50,3	31,3	15H04	15H11	15H19
TOURNON	↗	A DROITE - DIR. TOURNON	D534		55,9	25,7	15H13	15H21	15H30
	↑	RP - TD - TOURNON CENTRE	D532		56,5	25,1	15H14	15H22	15H31
	↗	RP - A DROITE CENTRE VILLE	D532		59,5	22,1	15H19	15H27	15H37
	↑	CENTRE VILLE - LA POSTE	D86	123	60,0	21,6	15H20	15H28	15H38
	↑	AUX FEUX - A DROITE - RUE THIERS	D86		60,6	21,0	15H21	15H29	15H39
	↗	AU BOUT RUE SENS INTERDIT - A DROITE	D219		60,8	20,8	15H21	15H29	15H39
	↑	RUE DU DOCTEUR CADET - RTE DE PIERRE	D219		60,9	20,7	15H21	15H29	15H39
	↑	DEBUT DU DERNIER COL - RTE DE PIERRE			61,0	20,6	15H21	15H30	15H39
	↑	STATUE ST JOSEPH		264	62,8	18,8	15H24	15H33	15H43
	↗	A DROITE - RTE PANORAMIQUE			63,1	18,5	15H25	15H33	15H43
ZONE DE DECHETS	↑	DEBUT ZONE DE DECHETS - KM 65		358	65,0	16,6	15H28	15H36	15H47
FIN ZONE DE DECHETS	↑	FIN ZONE DECHETS - KM 66		365	66,0	15,6	15H29	15H38	15H49
	←	A GAUCHE -DIR. PLATS			68,3	13,3	15H33	15H42	15H53
GPM 3	↑	GPM 3 - 2ÈME CAT. - KM 71,9		450	71,9	9,7	15H39	15H48	15H59
RAPIDE - VIRAGES	←	A GAUCHE - DIR. MAUVES - DESCENTE 6 KMS			72,0	9,6	15H39	15H48	16H0
	↑	PASSAGE SOUS LAD 86	D219	143	78,2	3,4	15H48	15H59	16H12
	←	A GAUCHE DIR. TOURNON	D219		78,3	3,3	15H49	15H59	16H12
	↗	RP - A DROITE - DIR. DECHETTERIE	D219		78,6	3,0	15H49	15H59	16H12
	←	TOUT DROIT - ZA L'ILE FERAY			79,0	2,6	15H50	16H00	16H13
	↑	TOUT DROIT - ZA L'ILE FERAY			79,3	2,3	15H50	16H00	16H14
	↑	TOUT DROIT - ZA L'ILE FERAY			79,5	2,1	15H51	16H01	16H14
	↗	A DROITE -DIR. MAUVES CENTRE			80,0	1,6	15H51	16H02	16H15
	↑	TOUT DROIT - RUE DU RHÔNE			81,3	0,3	15H53	16H04	16H17
	↗	A DROITE - RUE SR JOSEPH			81,4	0,2	15H54	16H05	16H18
ARRIVEE	⚡	ARRIVEE - KM -81,61 - PLACE DU MARCHÉ	D386	123	81,6	0,0	15H54	16H05	16H19