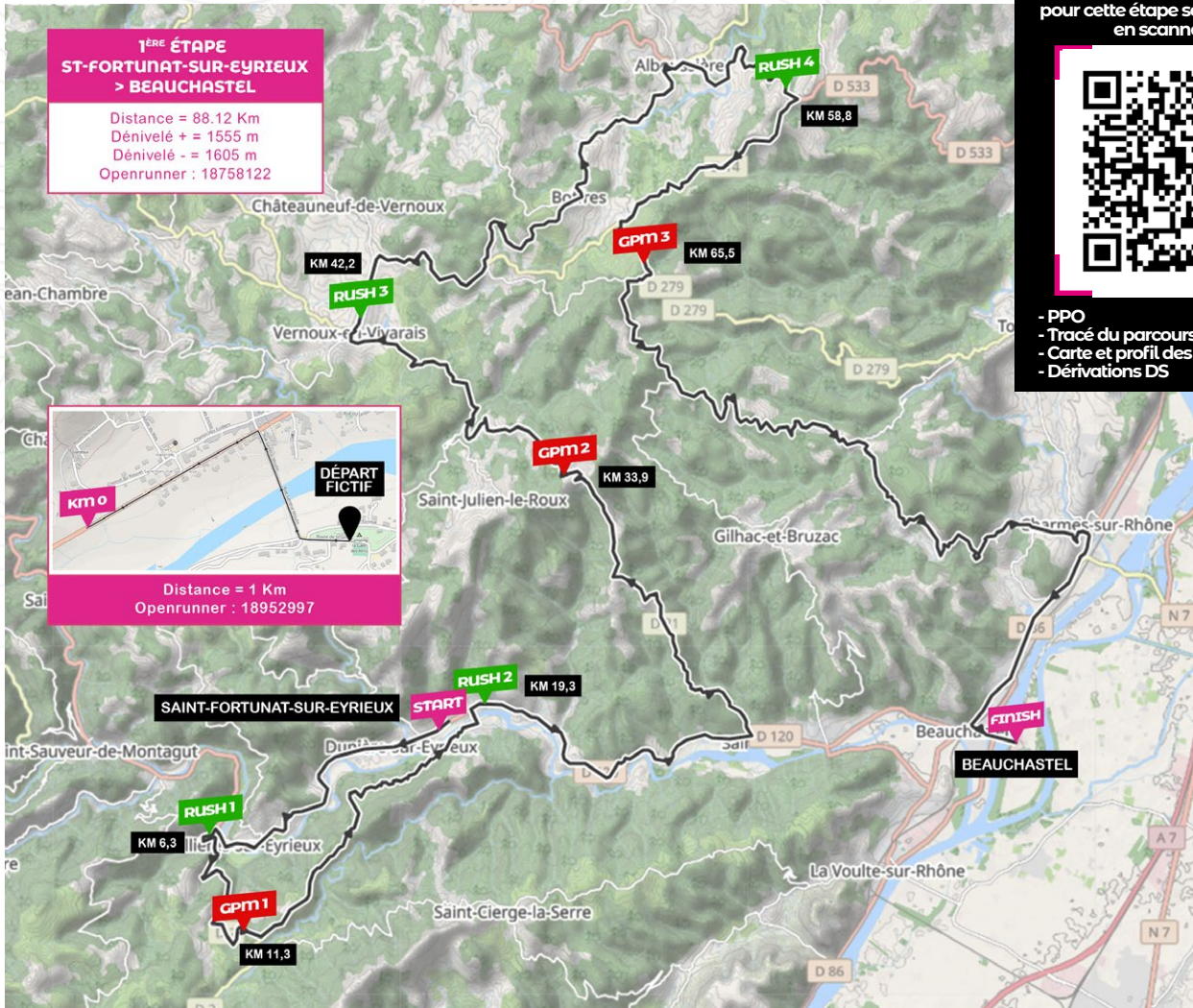


1^{ÈRE} Étape : 88,1 Km 03/09/2024 ↗ 1.555m

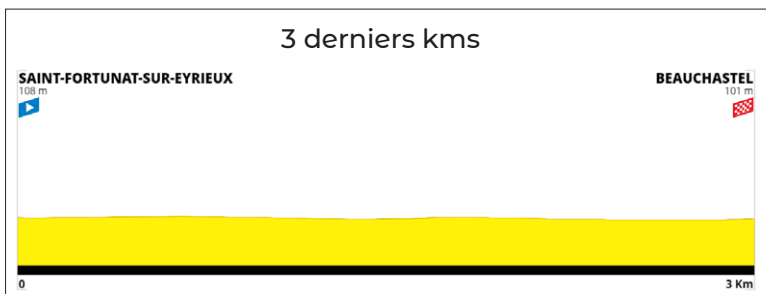
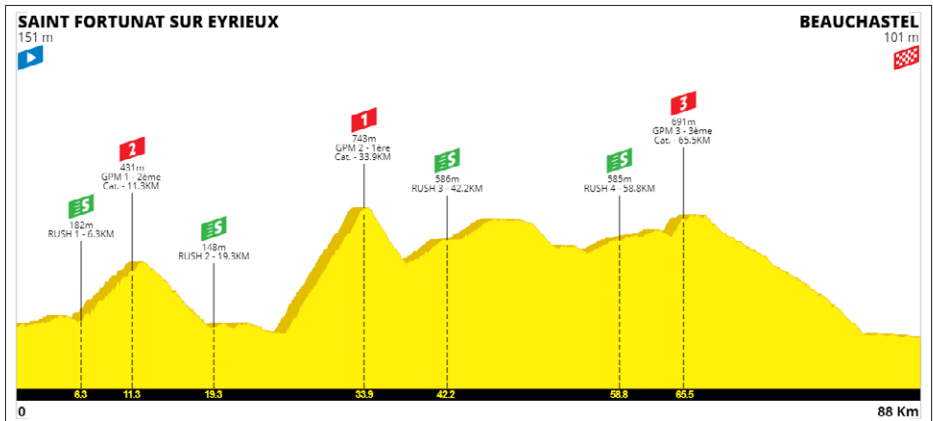
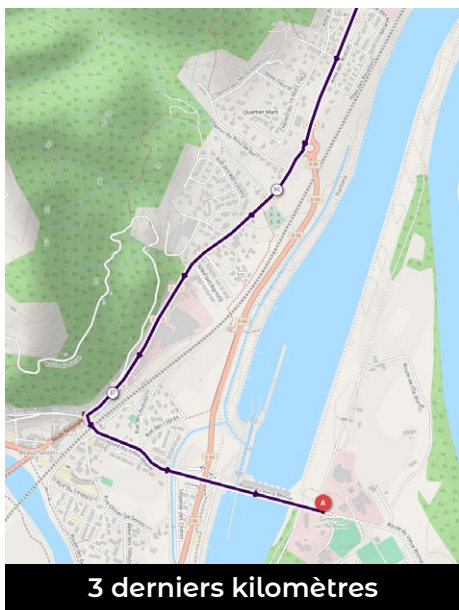
SAINT-FORTUNAT-SUR-EYRIEUX > BEAUCHASTEL

Départ Fictif : 13H28 | Départ réel : 13H30 | Arrivée : 15H49



Les informations obligatoires pour cette étape sont disponibles en scannant ici.

- PPO
- Tracé du parcours
- Carte et profil des 3 derniers kms
- Dérivations DS



NOTE	DIRECTION	LIEUX DE PASSAGE	ALT	KMS	KMS	HEURE	HEURE	HEURE
				PARCOURUS	A PARCOURIR	38 KM/H	35 KM/H	32 KM/H
SAINT FORTUNAT	↑	REGROUPEMENT CONCURRENTES QUARTIER AVEZAC		0,0	1,0	13H25	13H25	13H25
DEPART FICTIF	↑	DEPART FICTIF ENTREE CAMPING LES AMIS		0,0	1,0	13H28	13H28	13H28
	↑	ENTREE DU PONT		0,1	0,9	13H28	13H28	13H28
	↑	PASSAGE SUR L'EYRIEUX		0,3	0,7	13H28	13H29	13H29
	↑	SORTIE DU PONT		0,4	0,6	13H29	13H29	13H29
	↙	INTERSECTION A GAUCHE	D120	0,5	0,5	13H29	13H29	13H29
DEPART REEL	↑	DEPART REEL PANNEAU FIN ST FORTUNAT	D120	1,0	0,0	13H30	13H30	13H30
SAINT FORTUNAT	↑	PANNEAU SORTIE AGGLO	D120	153	0,0	88,1	13H30	13H30
DUNIERE / EYRIEUX	↑	ENTREE DUNIERE SUR EYRIEUX	D120	0,5	87,6	13H31	13H31	13H31
	↑	SORTIE DUNIERE SUR EYRIEUX	D120	149	1,4	86,7	13H32	13H32
LES OLLIERES	↑	ENTREE LES OLLIERES	D120	205	5,0	83,1	13H38	13H39
	↑	TD - DIR. LES OLLIERES SUR EYRIEUX	D120	5,4	82,7	13H39	13H39	13H40
	↑	PONT SUR L'EYRIEUX	D120	5,9	82,2	13H39	13H40	13H41
RUSH 1	↑	RUSH 1 - KM 6,3 - FACE STATION FRÉCHET	D120	181	6,3	81,8	13H40	13H41
	↙	RP - A GAUCHE - DIR. PRIVAS	D 2	6,5	81,6	13H40	13H41	13H42
	↑	SORTIE LES OLLIERES	D 2	190	6,6	81,5	13H40	13H41
GPM 1	↑	GPM 1 - 2ÈME CAT. - KM 11,3 - HAUTEUR CH DE BURG	D 2	11,3	76,8	13H48	13H49	13H51
RTE ÉTROITE PENDANT 10K	↙	A GAUCHE - DIR. ST VINCENT DURFORT	D265	433	11,4	76,7	13H48	13H50
SAINT VINCENT	↑	ENTREE ST VINCENT DE DURFORT	D265	481	14,0	74,1	13H52	13H54
	↑	SORTIE - ST VINCENT DE DURFORT	D265	14,3	73,8	13H53	13H55	13H57
ST FORTUNAT EYRIEUX	↑	PONT SUR L'EYRIEUX	D265	145	18,9	69,2	14H00	14H02
	↑	ENTREE ST FORTUNAT SUR EYRIEUX	D265	19,0	69,1	14H00	14H03	14H06
	↗	A DROITE - DIR. ST LAURENT DU PAPE	D120	152	19,1	69,0	14H00	14H03
RUSH 2	↑	RUSH 2 - KM 19,3 - HAUTEUR BOULANGERIE DE LA VALLÉE	D120	19,3	68,8	14H00	14H03	14H06
	↑	SORTIE ST FORTUNAT SUR EYRIEUX	D120	19,5	68,6	14H00	14H03	14H07
SAINT LAURENT	↑	ENTREE ST LAURENT DU PAPE	D120	114	26,0	62,1	14H11	14H15
	↑	A GAUCHE - DIR. VERNOUX - PIED COL DE MURE	D 21	115	26,2	61,9	14H11	14H15
GILHAC BRUJAC	↙	CAMPING PLEIN SUD	D 21	429	30,0	58,1	14H17	14H21
	↑	DEBUT ZONE DE DECHETS	D 21	30,5	57,6	14H18	14H22	14H27
RAVITO OPEN	↑	DEBUT ZONE DE RAVITAILLEMENT	D 21	31,0	57,1	14H19	14H23	14H28
	↑	FIN ZONE DE RAVITAILLEMENT	D 21	31,7	56,4	14H20	14H24	14H29
	↑	FIN ZONE DE DECHETS	D 21	32,0	56,1	14H21	14H25	14H30
GPM 2	↑	GPM 2 - 1ÈRE CAT. - KM 33,9 - COL SERRE DE MÛRE	D 21	747	33,9	54,2	14H24	14H28
ST JULIEN LEROUX	↑	ROISSAC	D 21	35,7	52,4	14H26	14H31	14H37
	↑	ENTREE VERNOUX EN VIVARAIS	D 21	580	41,3	46,8	14H35	14H41
VERNOUX EN VIVARAIS	↙	A GAUCHE DEVANT HÔTEL DE VILLE	D 21	41,8	46,3	14H36	14H42	14H48
	↗	A DROITE AU STOP DIR. ALBOUSSIERE	D 14	41,9	46,2	14H36	14H42	14H49
RUSH 3	↑	RUSH 3 - KM 42,2 - HAUTEUR CHEMIN DE GREYNAC	D 14	588	42,2	45,9	14H37	14H42
	↑	SORTIE VERNOUX EN VIVARAIS	D 14	43,0	45,1	14H38	14H44	14H51
	↑	TD - DIR. BOFFRES	D 14	586	43,2	44,9	14H38	14H44
BOFFRES	↙	A GAUCHE - DIR. BOFFRES	D 219	681	46,3	41,8	14H43	14H49
	↑	ENTREE BOFFRES	D 219	672	49,7	38,4	14H48	14H55
	↑	SORTIE BOFFRES	D 219	664	50,3	37,8	14H49	14H56
ALBOUSSIERES	↑	ENTREE ALBOUSSIERES	D 219	53,9	34,2	14H55	15H02	15H11
	↑	TD - DIR. SAINT PERAY - RUE DE LA FONTAINE	D 533	558	54,4	33,7	14H56	15H03
	↗	A DROITE - DIR. SAINT PERAY RTE VALENCE	D 533	54,6	33,5	14H56	15H04	15H12
	↑	SORTIE ALBOUSSIERES	D 533	541	55,0	33,1	14H57	15H04
RUSH 4	↑	RUSH 4 - KM 58,8 - LEYRISSÉ - CH. ROSIÈRES	D 533	58,8	29,3	15H03	15H11	15H20
	↑	A DROITE - DIR. VERNOUX EN VIVARAIS	D 14	58,9	29,2	15H03	15H11	15H20
	↑	DEBUT ZONE DE DECHETS	D 14	59,0	29,1	15H03	15H11	15H21
	↑	DEBUT ZONE DE RAVITAILLEMENT	D 14	59,2	28,9	15H03	15H11	15H21
	↑	FIN ZONE DE RAVITAILLEMENT	D 14	59,8	28,3	15H04	15H13	15H22
	↑	FIN ZONE DE DECHETS	D 14	60,2	27,9	15H05	15H13	15H23
	↑	COL DE PONSOYE	D 14	604	61,1	27,0	15H06	15H15
GPM 3	↑	GPM 3 - 3ÈME CAT. - KM 65,5 - HAUTEUR MAELYS	D 14	706	65,5	22,6	15H13	15H22
	↑	RP - A GAUCHE DIR. ST GEORGES LES BAINS	D 232	682	63,9	24,2	15H11	15H20
RAVITO CLOSED	↑	RAVITO CLOSED	D 232	73,6	14,5	15H26	15H36	15H48
ST GEORGES	↑	ENTREE ST GEORGES LES BAINS	D 232	232	79,7	8,4	15H36	15H47
	↑	SORTIE ST GEORGES LES BAINS	D 232	189	81,0	7,1	15H38	15H49
	↗	A DROITE - DIR. D86 - BLOD	D 232	82,5	5,6	15H40	15H51	16H5
	↗	A DROITE - DIR. BEAUCHASTEL	D 86	112	82,6	5,5	15H40	15H52
	↑	RP DE BLOD - TD DIR. BEAUCHASTEL	D 86	83,2	4,9	15H41	15H53	16H6
	↑	PONT SUR LE TURZON	D 86	107	84,8	3,3	15H44	15H55
BEAUCHASTEL	↑	CITÉ DU CHÂTEAU	D 86	85,4	2,7	15H45	15H56	16H10
	↑	RP - TD - 1ÈRE SORTIE - DIR. BEAUCHASTEL CENTRE	D 86	85,8	8,0	15H45	15H57	16H11
FLAMME ROUGE DU KM	↑	FLAMME ROUGE - MAISON DES POMPIERS 07	D 86	87,0	1,1	15H47	15H59	16H13
	↙	A GAUCHE - DIR. BARRAGE CNR -		87,1	1,0	15H48	15H59	16H13
	↑	PASSAGE SOUS LA ROUTE - DIR. BARRAGE		87,7	0,4	15H48	16H0	16H14
	↑	ROUTE DU VIEUX RHONE BARRAGE CNR		87,9	0,2	15H49	16H0	16H15
ARRIVEE	⚡	ARRIVEE - SORTIE DU BARRAGE - BEAUCHASTEL		104	88,1	0,0	15H49	16H1