















Samedi 14 Septembre 2024 (Après midi)
SAINT AIL - C.A. VAL de FENSCH: Fameck - 94,0 km

Kms parcours	Kms à parcourir	N° Routes	Villes	PC / GPM	Horaires (km/h)	
					40	43
			Meurthe & Moselle 54			
-3,0		D135	Départ Fictif: SAINT-AIL, rue de Verneville, <u>à gauche</u> route de Verneville			15h00 15h00
0,0	94,0	D135	Départ Réel: SAINT-AIL, Hors Agglo route de Verneville			15h04 15h04
0,2	93,8	D135/D11	Moselle 57			15h05 15h04
0,6	93,4	D11	VERNEVILLE, Hors Agglo tout droit			15h05 15h05
3,4	90,6	D11/D603	VERNEVILLE MALMAISON, route de Verneville, <u>à gauche</u> route de Verdun			15h09 15h09
5,0	89,0	D603/ D903	GRAVELOTTE, route de Jarny, RP 1ère sortie rue de Metz 			15h12 15h11
8,1	85,9	D903/ D103B	REZONVILLE, rue de Metz, <u>à gauche</u> route de Gorze 			15h16 15h15
13,8	80,2	D103B/D12	GORZE, rue de Rezonville, <u>à gauche</u> rue du Commerce, RP 1ère sortie rue de Novéant, rue Ste Catherine  			15h25 15h23
19,2	74,8	D12/D6/ D66	NOVEANT SUR MOSELLE, rue des Alliés, RP 2ème sortie rue Foch, <u>à droite</u> Pont de Novéant/Corny			15h33 15h31
21,2	72,8	D66/D657	CORNY SUR MOSELLE, Pont de la Moselle, <u>à droite</u> rue de Nancy			15h36 15h34
23,9	70,1	D657/D67	ARRY Voisage, <u>à gauche</u> route de Corny			15h40 15h37
25,3	68,7	D67	ARRY, route de Voisage, Grand-rue, route de Lorry  			15h42 15h39
26,9	67,1	D67	Hors Agglo	GM1		15h45 15h41
28,2	65,8	D67	LORRY MARDIGNY, route des crêtes, rue de Metz, route de la Seille 			15h47 15h43
29,8	64,2	D67/D68	Hors Agglo, <u>à gauche</u> vers Lorry			15h49 15h46
30,2	63,8	D68	MARIEULLES, rue des Côtes  Ilots			15h50 15h46
31,2	62,8	D68	MARIEULLES <i>Vezone</i> , rue des Vignerons, rue de Fey			15h51 15h47
34,2	59,8	D68/D66	FEY, route de Vezone, rue de l'Abbé Marchal, <u>à gauche</u> route de Corny			15h56 15h52
36,6	57,4	D66/D657	CORNY SUR MOSELLE, route de Fey, RP 1ère sortie rue de Metz			15h59 15h55
39,9	54,1	D657/D11	JOUY AUX ARCHES, rue de Nancy, Grand-rue, RP 2ème sortie Pont			16h04 16h00
42,4	51,6	D11/D6	ARS SUR MOSELLE, Pont SNCF, RP 1ère sortie rue Clémenceau, PC à hauteur de la Gendarmerie	PC 43,4		16h08 16h03 16h09 16h05
44,9	49,1	D6	VAUX, route d'Ars			16h12 16h07
46,3	47,7	D6/D603	MOULINS LES METZ, route d'Ars, <u>à gauche</u> route d'Ars, <u>à gauche</u> rue de Nancy (Pont avec revêtement dégradé), <u>à gauche</u> Allée du Château, rue de la Mairie, <u>à gauche</u> rue de Verdun  			16h14 16h09
47,6	46,4	D603/ D643	CHATEL SAINT GERMAIN, Avenue de la Libération, <u>à droite</u> route de Briey, rue de Verdun			16h16 16h10
56,0	38,0	D643	Hors Agglo	GM2		16h28 16h22
56,1	37,9	D643/D51	AMANVILLERS, rue de Vereville, RP 3ème sortie Grand-rue, <u>à droite</u> route de Metz, <u>à gauche</u> Grand-rue, RP 1ère sortie rue de Verneville			16h28 16h22
60,7	33,3	D51/D11	VERNEVILLE, rue d'Amanvillers, <u>à droite</u> route de Briey			16h35 16h29
61,3	32,7	D11/D135	Meurthe & Moselle 54			16h36 16h30
63,2	30,8	D135	ST AIL HABONVILLE, Hors Agglo route de Verneville			16h39 16h32
64,1	29,9	D135	ST AIL, <u>à droite</u> rue de Verneville (PC à hauteur du n° 19)	PC 64,5		16h40 16h33 16h41 16h34

Samedi 14 Septembre 2024 (Après midi)
SAINT AIL - C.A. VAL de FENSCH: Fameck - 94,0 km

Kms parcourus	Kms à parcourir	N° Routes	Villes	PC / GPM	Horaires (km/h)	
					40	43
65,2	28,8	D135/D11	Moselle 57		16h42	16h35
65,5	28,5	D11/D643 /D11	STE MARIE AUX CHENES , rue d'Ars, Avenue J Jaurès, place Pederzou, RP 1ère sortie rue des Roitelets, RP 2ème sortie route de Rombas		16h43	16h35
68,7	25,3	D11	MONTOIS LA MONTAGNE Hors Agglo , RP 2ème sortie		16h47	16h40
68,8	25,2	D11	MONTOIS LA MONTAGNE , rue Jean Burger, <u>à droite</u> rue Jean Burger, <u>à droite</u> rue du Gal de Gaulle, RP 1ère sortie, RP 2ème sortie rue du Gal de Gaulle, <u>à gauche</u> route de Moyeuivre		16h47	16h40
70,5	23,5	D11	Hors Agglo Descente Rapide 		16h50	16h42
72,0	22,0	D11	MONTOIS LA MONTAGNE Hors Agglo , RP 1ère sortie		16h52	16h44
73,3	20,7	D11	MONTOIS LA MONTAGNE Hors Agglo, PN 		16h54	16h46
74,4	19,6	D11/D9A	MOYEUVRE GRANDE , route de Joeuf, rue Poincaré, rue de Verdun, rue de la Commune de Paris, avenue Clémenceau, RP 2ème sortie rue du Maréchal Foch, <u>à droite</u> rue Grammont, rue Alexandrine, <u>à gauche</u> avenue Maurice Thorez, avenue du Conroy 		16h56	16h48
78,8	15,2	D9A	MOYEUVRE PETITE , rue du Gal Mangin, Grand' rue, route d'Hayange		17h03	16h54
83,1	10,9	D9A	NEUFCHÉF Hors Agglo , <u>à droite</u> vers Hayange		17h09	17h00
83,1	10,9	D9A/D139	Meurthe & Moselle 54		17h09	17h00
83,2	10,7	D9A/D139	AVRIL , Hors Agglo <u>à droite</u> vers Neufchef		17h09	17h00
84,4	9,6	D139/D57	Moselle 57		17h09	17h00
85,9	8,1	D57	NEUFCHÉF Entrée Agglo GM2		17h13	17h04
85,9	8,1	D57/D17	NEUFCHÉF , route de Hayange, <u>à droite</u> rue du Conroy, rue de St Nicolas en Forêt		17h13	17h04
89,0	5,0	D17	HAYANGE HAUT , route de Neufchef, RP 2ème vers St Nicolas en Forêt		17h18	17h08
90,9	3,1	D17	SAINT NICOLAS EN FORET Hors Agglo, Descente Rapide 		17h21	17h11
92,4	1,6	D17/D10	SEREMANGE ERZANGE , route de Neufchef, feux tout <u>à droite</u> rue de Fameck		17h23	17h13
92,6	1,4	D10	FAMECK , rue de Sérémange, avenue Jeannz D'Arc, RP 2ème sortie Avenue J. D'Arc, <u>à gauche</u> Avenue Jean Mermoz		17h23	17h13
94,0	0,0	D10	ARRIVEE: Avenue Jean Mermoz		17h23	17h13

