

46^{ème} TOUR CYCLISTE DE MARIE-GALANTE

Du 22 au 28 juillet 2024

LES ETAPES





"Bisiklèt en tout sòs"

46ème édition du Tour Cycliste de Marie-Galante



Kms

H/DEPART

8,730

15:00:00

Emargement parking du CISMAG

14h00

Étape patronnée par : TMDD



LUNDI 22 JUILLET 2024



Ligne d'arrivée patronnée par la Station VITO Grand-Bourg

1ère ÉTAPE : SAINT LOUIS →→→ GRAND-BOURG

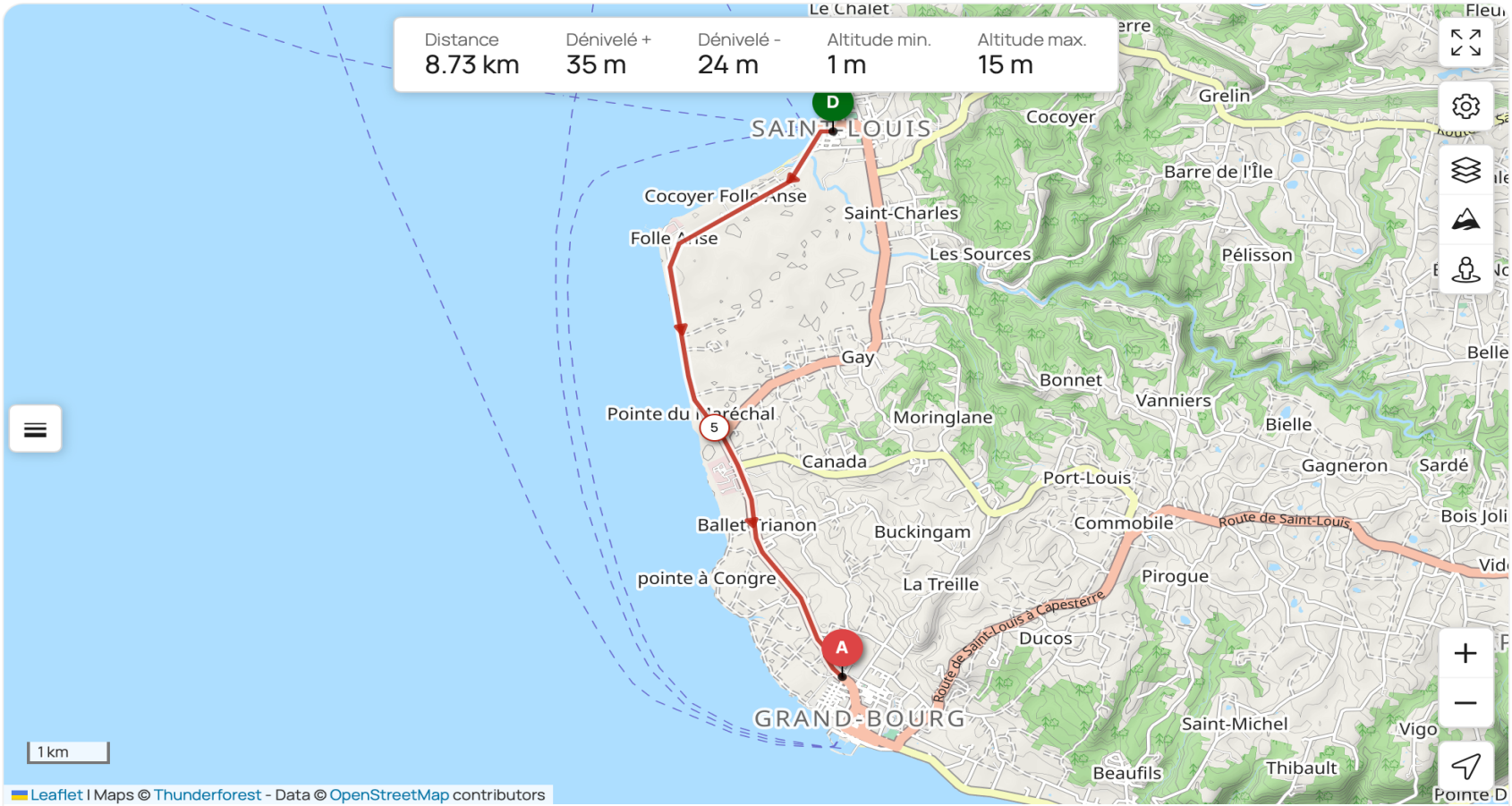


En CLM I :

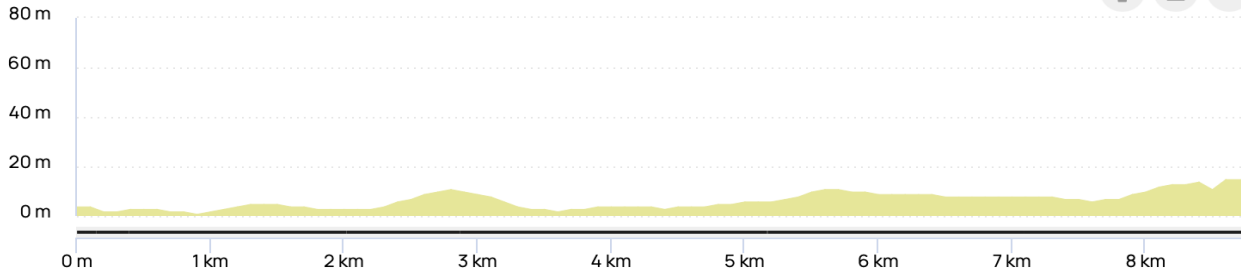
8,730

N° de Route	Itinéraires	Kms Parcours	Kms Restants	Heures de Passage km/H		Observations
				26	31	
SAINT-LOUIS						
RC	Départ face à l'Antenne du CISMAG	0,000	8,730	15:00:00	15:00:00	Signaleur
RC/D206	Carrefour Route du cimetière	0,140	8,590	15:00:19	15:00:16	Signaleur
D206	Carrefour plateau sportif	0,290	8,440	15:00:40	15:00:34	
D206	Carrefour Maison Fallat	0,430	8,300	15:01:00	15:00:50	Signaleur
GRAND-BOURG						
D206	Hotel Blue Dream	1,830	6,900	15:04:13	15:03:33	Signaleur
D206	Carrefour Folle Anse	2,750	5,980	15:06:21	15:05:19	Signaleur
RN9	Giratoire Maréchal	5,180	3,550	15:11:57	15:10:02	2 Signaleurs
RN9	Giratoire Grand Anse	5,600	3,130	15:12:55	15:10:50	2 Signaleurs
RN9	Habitation Roussel Trianon	7,640	1,090	15:17:38	15:14:47	Signaleur
RN9	ligne d'arrivée Face à l'agence EDF (1er coureur)	8,730	0,000	15:20:09	15:16:54	A S +S

Distance 8.73 km Dénivelé + 35 m Dénivelé - 24 m Altitude min. 1 m Altitude max. 15 m



Leaflet | Maps © Thunderforest - Data © OpenStreetMap contributors





"Bisiklèt en tout sòs"

46ème édition du Tour Cycliste de Marie-Galante



Kms	H/DEPART
126,200	9:00:00

Emargement Place Camille SOPRANN'

8h

Étape patronnée par : RCI



MARDI 23 JUILLET 2024

Ligne d'arrivée patronnée par : BOUTIQUE ART FLOR



2ème ÉTAPE : SAINT-LOUIS →→→ GRAND-BOURG

N° de Route	Itinéraires	Parcours en ligne et en circuit		Kms Restants	Heures de Passage km/H	Heures de Passage km/H	Observations
		126,200	Kms Parcours				
SAINT-LOUIS							
RC	Départ face Stade de Saint Louis	0,000	126,200		9:00:00	9:00:00	
RN9	Station vito	0,490	125,710		9:00:50	9:00:44	<u>Signaleur</u>
RN9/D201	Carrefour Saint-Charles	0,790	125,410		9:01:21	9:01:11	<u>Signaleur</u>
D201	Romain Sommet	1,800	124,400		9:03:05	9:02:42	GPM3
D201	Grelin Eglise	6,000	120,200		9:10:17	9:09:00	
D201	Carrefour Pelisson	6,600	119,600		9:11:19	9:09:54	<u>Signaleur</u>
CAPESTERRE							
D201	Carrefour Gouverlot	9,500	116,700		9:16:17	9:14:15	
D201	Carrefour Piton	11,300	114,900		9:19:22	9:16:57	<u>Signaleur</u>
D201	Boré	11,800	114,400		9:20:14	9:17:42	
D201	Desruisseaux	13,200	113,000		9:22:38	9:19:48	
D201	Tacy école	14,900	111,300		9:25:33	9:22:21	
RC	Carrefour Nesmont	15,100	111,100		9:25:53	9:22:39	<u>Signaleur</u>
RC	Chemin Grand Etang	19,200	107,000		9:32:55	9:28:48	
RC	Héloin Sommet	20,000	106,200		9:34:17	9:30:00	GPM5
RC/RN9	Carrefour Pichery	20,400	105,800		9:34:58	9:30:36	<u>Signaleur</u>
RN9	Carrefour Dugay	21,600	104,600		9:37:02	9:32:24	<u>Signaleur</u>
RN9	Carrefour le Robert	22,000	104,200		9:37:43	9:33:00	<u>Signaleur</u>
RN9	Station vito	22,100	104,100		9:37:53	9:33:09	
GRAND-BOURG							
RN9	Mauraille	23,200	103,000		9:39:46	9:34:48	
RN9	Carrefour Gagneron	24,100	102,100		9:41:19	9:36:09	<u>Signaleur</u>
RN9	Carrefour Saint-Marc	24,400	101,800		9:41:50	9:36:36	<u>Signaleur</u>
RN9	Carrefour Durocher	24,900	101,300		9:42:41	9:37:21	<u>Signaleur</u>
RN9	Sommet Morne-Lolo	25,000	101,200		9:42:51	9:37:30	
RN9	Carrefour Fond Lolo	25,200	101,000		9:43:12	9:37:48	<u>Signaleur</u>
RN9	Giratoire Commobile	25,900	100,300		9:44:24	9:38:51	<u>Signaleur</u>
D204	Port-Louis	26,300	99,900		9:45:05	9:39:27	
D204	Carrefour Latreille	28,400	97,800		9:48:41	9:42:36	<u>Signaleur</u>
D204	Carrefour Moringlane (haut)	29,200	97,000		9:50:03	9:43:48	<u>Signaleur</u>
D204	Carrefour Petite banane (haut)	29,400	96,800		9:50:24	9:44:06	<u>Signaleur</u>
D204	Canada haut	30,500	95,700		9:52:17	9:45:45	Rav Ouvert
D204	Giratoire Grand-Anse	32,000	94,200		9:54:51	9:48:00	<u>Signaleur</u>
RN9	Passonne	32,400	93,800		9:55:33	9:48:36	<u>Signaleur</u>
RN9	Habitation Roussel	33,800	92,400		9:57:57	9:50:42	Sprint 1

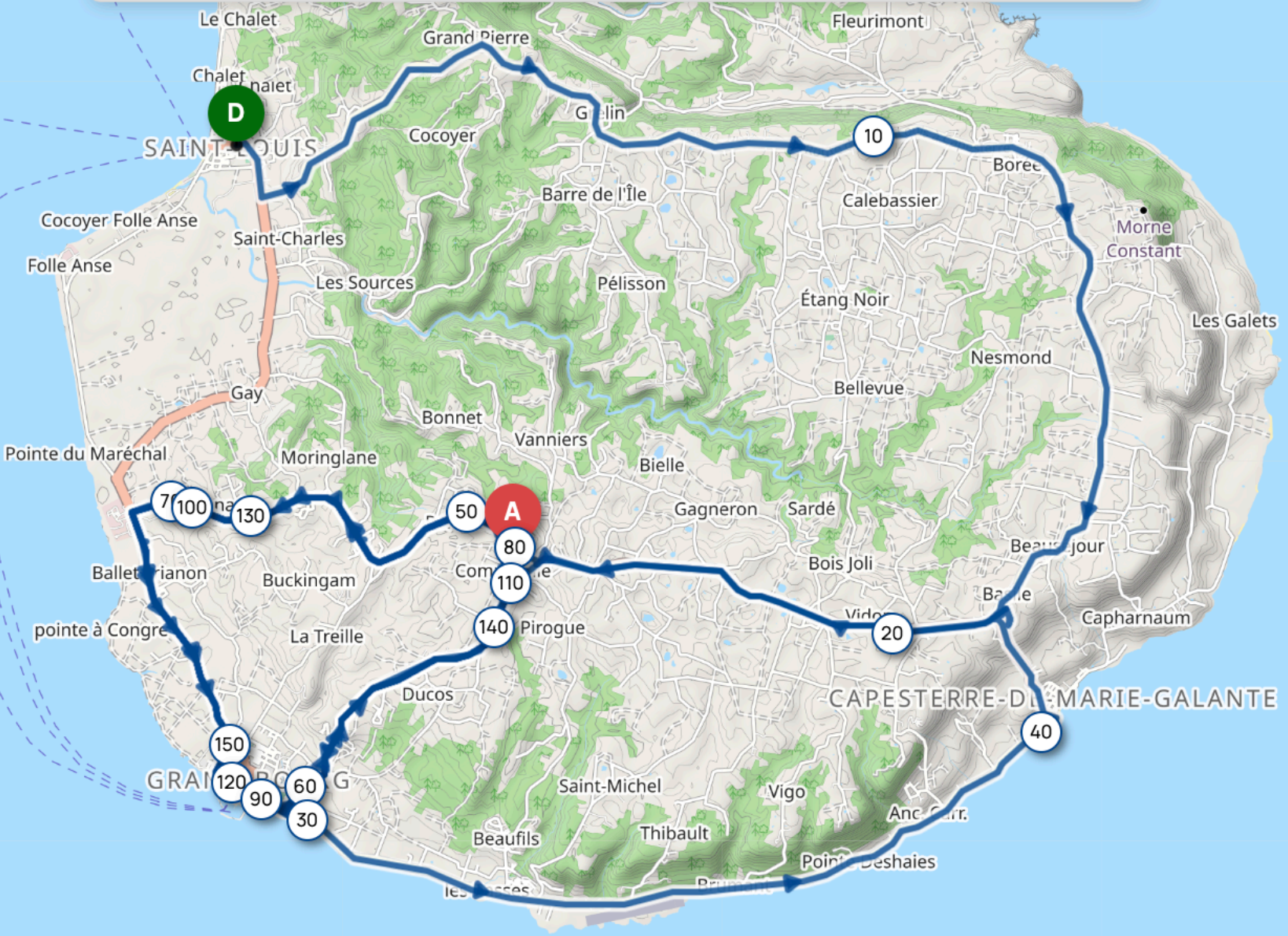
RN9	Station vito	35,100	91,100	10:00:10	9:52:39	
RN9	Rue Henri Rinaldo	35,600	90,600	10:01:02	9:53:24	<u>Signaleur</u>
RN9	Agence Crédit Agricole	35,900	90,300	10:01:33	9:53:51	<u>Signaleur</u>
RN9	Stade de Grand-Bourg	36,500	89,700	10:02:34	9:54:45	
D203	Plage du 2ème pont	36,900	89,300	10:03:15	9:55:21	
D203	Carrefour Murat	37,900	88,300	10:04:58	9:56:51	<u>Signaleur</u>
D203	R.B.I	39,300	86,900	10:07:22	9:58:57	<u>Sprint 2</u>
D203	Carrefour Beaufills	39,600	86,600	10:07:53	9:59:24	<u>Signaleur</u>
D203	Carrefour Lalande	40,000	86,200	10:08:34	10:00:00	<u>Signaleur</u>
D203	Carrefour Thibault	41,200	85,000	10:10:38	10:01:48	<u>Signaleur</u>
CAPESTERRE						
D203	Carrefour Vigot	42,600	83,600	10:13:02	10:03:54	<u>Signaleur</u>
D203	Carrefour Pichery	45,400	80,800	10:17:50	10:08:06	<u>Signaleur</u>
D203	Hôtel CAP REVA	46,900	79,300	10:20:24	10:10:21	
D203	Rue de la Marine	47,300	78,900	10:21:05	10:10:57	<u>Signaleur</u>
RN9	Morne des pères	47,350	78,850	10:21:10	10:11:02	
RN9	Morne des pères sommet	48,800	77,400	10:23:39	10:13:12	<u>S/ GPM1</u>
RN9	Carrefour Pichery	49,600	76,600	10:25:02	10:14:24	<u>Signaleur</u>
RN9	Carrefour Dugay	51,000	75,200	10:27:26	10:16:30	<u>Signaleur</u>
RN9	Carrefour Robert	51,300	74,900	10:27:57	10:16:57	<u>Signaleur</u>
RN9	Station vito	51,400	74,800	10:28:07	10:17:06	
GRAND-BOURG						
RN9	Mauraille	52,400	73,800	10:29:50	10:18:36	
RN9	Carrefour Gagneron	53,500	72,700	10:31:43	10:20:15	
RN9	Carrefour Saint-Marc	54,000	72,200	10:32:34	10:21:00	<u>Signaleur</u>
RN9	Carrefour Durocher	54,200	72,000	10:32:55	10:21:18	<u>Signaleur</u>
RN9	Morne-Lolo haut	54,300	71,900	10:33:05	10:21:27	
RN9	Carrefour Fond Lolo	54,600	71,600	10:33:36	10:21:54	<u>Signaleur</u>
RN9	Giratoire comobile	55,200	71,000	10:34:38	10:22:48	<u>Signaleur</u>
D204	Port-Louis	55,700	70,500	10:35:29	10:23:33	
D204	Carrefour Latreille	57,800	68,400	10:39:05	10:26:42	<u>Signaleur</u>
D204	Carrefour Moringlane	58,600	67,600	10:40:27	10:27:54	<u>Signaleur</u>
D204	Carrefour Petite banane	58,800	67,400	10:40:48	10:28:12	<u>Signaleur</u>
D204	Canada haut	59,900	66,300	10:42:41	10:29:51	
D204	Giratoire Grand-Anse	61,300	64,900	10:45:05	10:31:57	<u>Signaleur</u>
RN9	Passonne	61,700	64,500	10:45:46	10:32:33	
RN9	Habitation Roussel	63,200	63,000	10:48:21	10:34:48	<u>Sprint 3</u>
RN9	Station vito	64,500	61,700	10:50:34	10:36:45	
RN9	Rue Henri Rinaldo	65,000	61,200	10:51:26	10:37:30	<u>Signaleur</u>
RN9	Agence Crédit Agricole	65,300	60,900	10:51:57	10:37:57	<u>Signaleur</u>
RN9	Carrefour place de l'Église	65,350	60,850	10:52:02	10:38:01	
RN9	Sacré cœur	66,000	60,200	10:53:09	10:39:00	<u>Signaleur</u>
RN9	Carrefour BAGG CASH	66,200	60,000	10:53:29	10:39:18	<u>Signaleur</u>
RN9	Carrefour Bambara	66,600	59,600	10:54:10	10:39:54	<u>Signaleur</u>
RN9	Carrefour Hopital	67,200	59,000	10:55:12	10:40:48	<u>Signaleur</u>
RN9	Ducos sommet	68,600	57,600	10:57:36	10:42:54	<u>GPM4</u>
RN9	Marre au punch	69,400	56,800	10:58:58	10:44:06	
RN9	Giratoire comobile	70,300	55,900	11:00:31	10:45:27	<u>Signaleur</u>
D204	Port-Louis	70,900	55,300	11:01:33	10:46:21	
D204	Carrefour Latreille	72,900	53,300	11:04:58	10:49:21	<u>Signaleur</u>

D204	Carrefour Moringlane	73,700	52,500	11:06:21	10:50:33	<u>Signaleur</u>
D204	Carrefour Petite banane	74,000	52,200	11:06:51	10:51:00	<u>Signaleur</u>
D204	Giratoire Grand-Anse	76,500	49,700	11:11:09	10:54:45	<u>Signaleur</u>
RN9	Carrefour Passonne	76,900	49,300	11:11:50	10:55:21	<u>Signaleur</u>
RN9	Habitation Roussel	78,300	47,900	11:14:14	10:57:27	Mi-Course / Sprint 4
RN9	Station vito	79,700	46,500	11:16:38	10:59:33	
RN9	Rue Henri Rinaldo	80,200	46,000	11:17:29	11:00:18	<u>Signaleur</u>
RN9	Ligne d'arrivée carrefour face à ART FLOR (1ère fois le circuit)	80,400	45,800	11:17:50	11:00:36	<u>Signaleur</u>
RN9	Ligne d'arrivée carrefour Face à ART FLOR (2ème fois le circuit)	80,500	45,700	11:18:00	11:00:45	
RN9	Ligne d'arrivée carrefour face à ART FLOR (3ème fois le circuit)	95,650	30,550	11:43:58	11:23:29	
RN9	Ligne d'arrivée carrefour face à ART FLOR (4ème fois le circuit)	110,800	15,400	12:09:57	11:46:12	Rav Fermé
RN9	Arrivée Carrefour face à ART FLOR	126,200	0,000	12:36:21	12:09:18	

	Zone de ravitaillement
--	------------------------

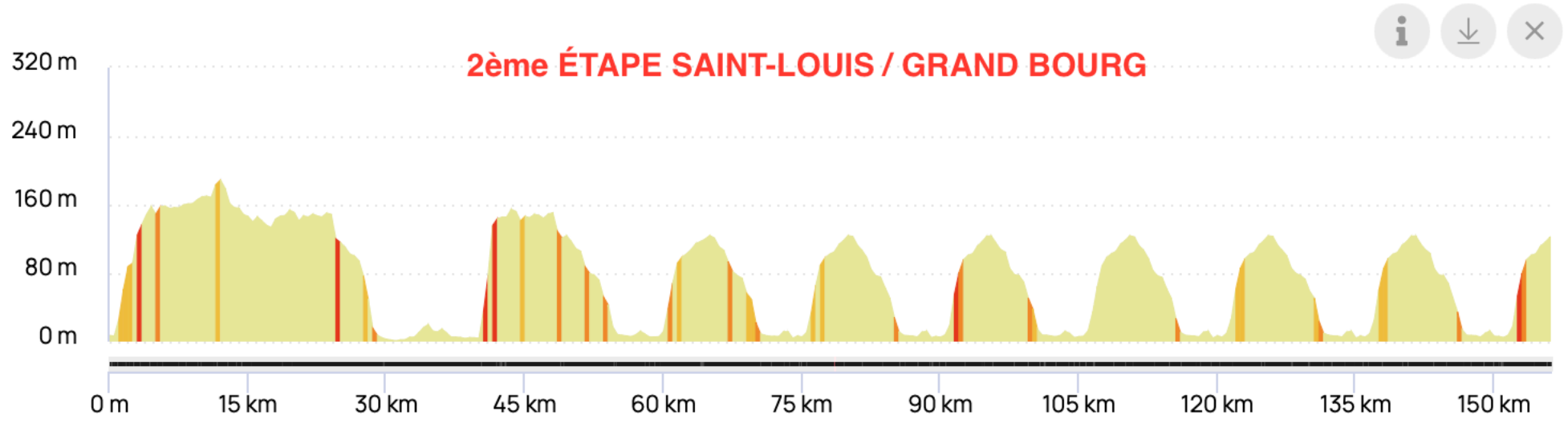
	Zone de déchets
--	-----------------

Distance	Dénivelé +	Dénivelé -	Altitude min.	Altitude max.
126.20 km	1726 m	1608 m	2 m	192 m



Map navigation controls including zoom in (+), zoom out (-), home, and other utility icons.

Leaflet | Maps © Thunderforest - Data © OpenStreetMap contributors



Information (i), Download (↓), and Close (×) icons.



"Bisiklèt en tout sòs"

46ème édition du Tour Cycliste de Marie-Galante



Kms	H/DEPART
115,700	9:00:00

Emargement Face à GROUPAMA

8h

Étape patronée par GROUPAMA



MERCREDI 24 JUILLET 2024

Ligne d'arrivée patronée par BRICOMAT LEDRECK

3ème ÉTAPE : GRAND BOURG →→→ CAPESTERRE



Parcours en ligne		115,700				
N° de Route	Itinéraires	Kms Parcours	Kms Restants	Heures de Passage km/H 35	Heures de Passage km/H 40	Observations
GRAND BOURG						
RC	Départ Fictif Face GROUPAMA	0,000	115,700	9:00:00	9:00:00	
RC	Départ MAIRIE DE GRAND-BOURG	0,000	115,700	9:00:00	9:00:00	
RN9	Stade de Grand-Bourg	0,620	115,080	9:01:04	9:00:56	<u>Signaleur</u>
D 203	R.B.I Les Basses	3,400	112,300	9:05:50	9:05:06	<u>Signaleur</u>
D 203	Aéroport des Basses	5,100	110,600	9:08:45	9:07:39	<u>Sprint 1</u>
CAPESTERRE						
D 203	Carrefour Pichery	9,500	106,200	9:16:17	9:14:15	
D 203	Stade de Capesterre	11,100	104,600	9:19:02	9:16:39	<u>Signaleur</u>
RC	Rue de la Marine	12,200	103,500	9:20:55	9:18:18	<u>Signaleur</u>
RC	Les caps	12,400	103,300	9:21:15	9:18:36	<u>Signaleur</u>
RC	Morne la vierge Sommet	12,800	102,900	9:21:57	9:19:12	GPM4
RC	Sommet Morne Rita haut	13,900	101,800	9:23:50	9:20:51	
RC	Plage des Galets	15,000	100,700	9:25:43	9:22:30	<u>Signaleur</u>
RC	Maison Louis Bordin	15,500	100,200	9:26:34	9:23:15	<u>Signaleur</u>
RC	Carrefour Lagon	15,800	99,900	9:27:05	9:23:42	
RC	Carrefour Baraud	16,400	99,300	9:28:07	9:24:36	<u>Signaleur</u>
RC	Carrefour Anse feuillard	17,000	98,700	9:29:09	9:25:30	
RC	Morne Rosy Sommet	19,600	96,100	9:33:36	9:29:24	GPM1
RC	Maison Michel Héréson	20,000	95,700	9:34:17	9:30:00	<u>Signaleur</u>
RC/D 201	Carrefour Jacquilot	20,500	95,200	9:35:09	9:30:45	
D 201	Carrefour Calebassier	20,900	94,800	9:35:50	9:31:21	<u>Signaleur</u>
D 201	Desruisseaux	21,300	94,400	9:36:31	9:31:57	
D 201	Borée	22,000	93,700	9:37:43	9:33:00	
D 201	Sommet Piton	22,800	92,900	9:39:05	9:34:12	<u>Signaleur</u>
SAINT LOUIS						
D205	Carrefour Grand Bassin	24,300	91,400	9:41:39	9:36:27	<u>Signaleur</u>
RC	Carrefour Mayolette	26,500	89,200	9:45:26	9:39:45	<u>Signaleur</u>
RC	Epicierie les Coqs	28,000	87,700	9:48:00	9:42:00	Rav ouvert
RC	Route de Ménard	32,700	83,000	9:56:03	9:49:03	
RC	Carrefour Vieux fort moustique	36,100	79,600	10:01:53	9:54:09	<u>Signaleur</u>
D205	Route Mingait sommet	38,100	77,600	10:05:19	9:57:09	
D205	Carrefour Chalet	39,600	76,100	10:07:53	9:59:24	<u>Signaleur</u>
RC	Route de l'ehpad	40,200	75,500	10:08:55	10:00:18	<u>Signaleur</u>
RN9	Carrefour Desmarais	40,900	74,800	10:10:07	10:01:21	<u>Signaleur</u>
RC	Route Bas de la source	41,500	74,200	10:11:09	10:02:15	

GRAND BOURG						
D 206	Carrefour Plage Folle Anse	41,900	73,800	10:11:50	10:02:51	<u>Signaleur</u>
D 206	Hotel BLUE DREAM	43,000	72,700	10:13:43	10:04:30	<u>Signaleur</u>
D 206	Carrefour Folle anse	44,000	71,700	10:15:26	10:06:00	<u>Signaleur</u>
D 206/RN9	Giratoire Maréchal	46,400	69,300	10:19:33	10:09:36	
RN9	Giratoire Grande Anse	46,800	68,900	10:20:14	10:10:12	<u>Signaleur</u>
RN9	Habitation Roussel	48,700	67,000	10:23:29	10:13:03	<u>Sprint 2</u>
RN9	Station Vito	50,000	65,700	10:25:43	10:15:00	<u>Signaleur</u>
RN9	Rue Henri Rinaldo	50,500	65,200	10:26:34	10:15:45	<u>Signaleur</u>
RN9	Stade Grand Bourg	51,400	64,300	10:28:07	10:17:06	<u>Signaleur</u>
RN9	Plage du 2ème pont	51,700	64,000	10:28:38	10:17:33	
RN9	Carrefour Murat	52,800	62,900	10:30:31	10:19:12	<u>Signaleur</u>
RN9	R.B.I Les Basses	54,300	61,400	10:33:05	10:21:27	
RC	Beaufils bas	54,900	60,800	10:34:07	10:22:21	
RC	Beaufils Haut	59,420	56,280	10:41:52	10:29:08	
RN9	Giratoire Commobile	60,730	54,970	10:44:07	10:31:06	<u>Signaleur</u>
RN9	Ducos haut	64,370	51,330	10:50:21	10:36:33	
RN9	Ducos Bas	65,050	50,650	10:51:31	10:37:35	
D 203	Plage du 2ème pont	65,260	50,440	10:51:52	10:37:53	
D203	Carrefour Murat	66,360	49,340	10:53:46	10:39:32	<u>Signaleur</u>
RN9	Carrefour Beaufils	68,020	47,680	10:56:36	10:42:02	<u>Signaleur</u>
RN9	Carrefour Lalane	68,970	46,730	10:58:14	10:43:27	<u>Signaleur</u>
CAPESTERRE						
RN9	Carrefour Vigo	70,180	45,520	11:00:19	10:45:16	<u>Signaleur</u>
RC	carrefour Pichery (bas)	74,390	41,310	11:07:32	10:51:35	
RC	Pichery (haut)	76,360	39,340	11:10:54	10:54:32	<u>GPM3</u>
RC	carrefour Pichery haut	77,140	38,560	11:12:14	10:55:43	<u>Signaleur</u>
RC	Héloin	78,360	37,340	11:14:20	10:57:32	<u>Signaleur</u>
RC	Balisier (haut)	79,690	36,010	11:16:37	10:59:32	
RC	Wack Sommet	80,680	35,020	11:18:19	11:01:01	<u>GPM3</u>
RC	Ecole Etang noir	82,400	33,300	11:21:15	11:03:36	
RC	Carrefour Goverlot	84,220	31,480	11:24:23	11:06:20	<u>Sprint 3</u>
D204	Carrefour Piton sommet	86,100	29,600	11:27:36	11:09:09	<u>Signaleur</u>
SAINT LOUIS						
D205	Carrefour Grand Bassin	87,690	28,010	11:30:20	11:11:32	
D205	Carrefour Saint-Germain	90,380	25,320	11:34:56	11:15:34	
D205	Carrefour Ribourgeon (bas)	91,690	24,010	11:37:11	11:17:32	
D205	Carrefour Marie Louise	93,070	22,630	11:39:33	11:19:36	<u>Signaleur</u>
D295	Carrefour Moustique	95,200	20,500	11:43:12	11:22:48	
D205	Mingeait sommet	98,120	17,580	11:48:12	11:27:11	<u>GPM4</u>
D205	Chalet	98,750	16,950	11:49:17	11:28:07	<u>Signaleur</u>
D205	Route de l'Ehpad	99,590	16,110	11:50:44	11:29:23	<u>Signaleur</u>
RN9	Station Vito	100,070	15,630	11:51:33	11:30:06	<u>Signaleur</u>
RN9	Carrefour Saint Charles	100,390	15,310	11:52:06	11:30:35	
RN9	Carrefour les Sources	101,300	14,400	11:53:39	11:31:57	<u>Signaleur</u>
RN9	Carrefour Moringlane	102,660	13,040	11:55:59	11:33:59	
RN9	Carrefour Gay	103,270	12,430	11:57:02	11:34:54	
RN9	Giratoire Maréchal	105,010	10,690	12:00:01	11:37:31	
RN9	Giratoire Grande anse	105,560	10,140	12:00:58	11:38:20	<u>Signaleur</u>
RN9	Canada Sommet	106,920	8,780	12:03:17	11:40:23	<u>S/GPM3</u>
RN9	Carrefour Faup	107,740	7,960	12:04:42	11:41:37	

RN9	Port Louis	110,620	5,080	12:09:38	11:45:56	
RN9	Giratoire Commobile	111,690	4,010	12:11:28	11:47:32	Signaleur
RN9	Morne Lolo Sommet	112,640	3,060	12:13:06	11:48:58	GPM4
RN9	Maurailles	114,610	1,090	12:16:28	11:51:55	
RN9	Arrivée Face à BRICOMAT LEDRECK	115,70	0,000	12:18:21	11:53:33	A S +S

	Zone de ravitaillement
--	------------------------

	Zone de déchets
--	-----------------

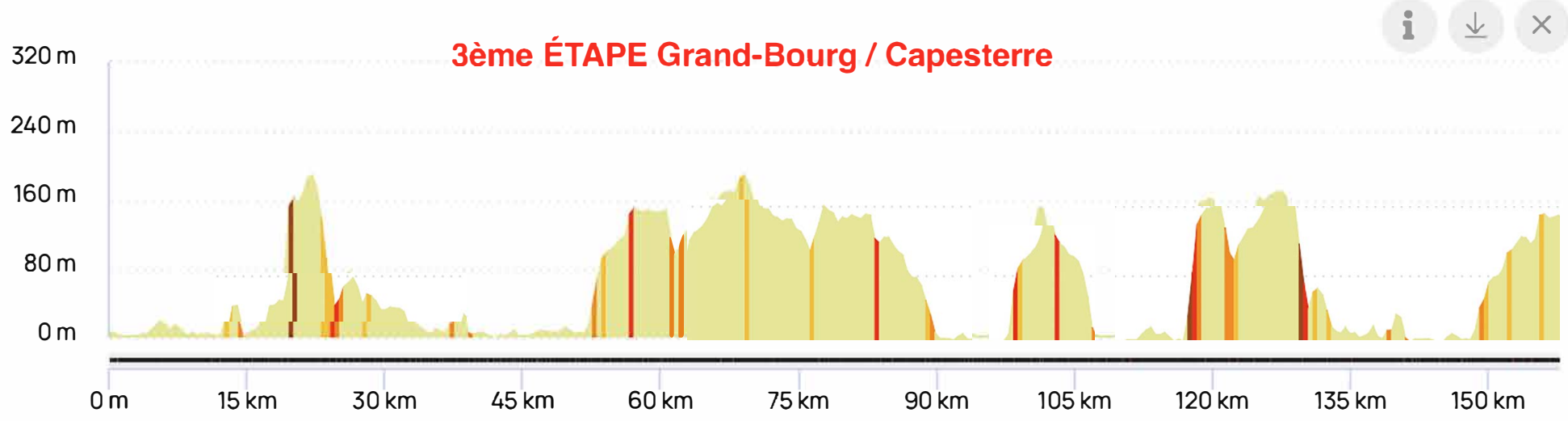
Distance	Dénivelé +	Dénivelé -	Altitude min.	Altitude max.
115.70km	1859 m	1719 m	0 m	192 m



3 km



Leaflet | Maps © Thunderforest - Data © OpenStreetMap contributors





"Bisiklèt en tout sòs"

46ème édition du Tour Cycliste de Marie-Galante



Kms	H/DEPART
126,520	9:00:00

Emargement Parvis de la Mairie de Capesterre

8h

Étape patronnée par:

guadeloupe **1**



JEUDI 25 JUILLET 2024

Ligne d'arrivée patronnée par : Entreprise GLOVERT

4ème ÉTAPE : CAPESTERRE →→→ GRAND-BOURG



Parcours en ligne et en circuit		126,520				
N° de Route	Itinéraires	Kms Parcours	Kms Restants	Heures de Passage km/H	Heures de Passage km/H	Observations
				35	40	
CAPESTERRE						
RC/RN9	Départ Fictif face à la Marie de CAPESTERRE					
D203	Départ Réel Face à l'hôtel CAP REVA	0,000	126,520	9:00:00	9:00:00	
D203	Carrefour Pichery	1,900	124,620	9:03:15	9:02:51	<u>Signaleur</u>
D203	Carrefour Vigot	4,700	121,820	9:08:03	9:07:03	<u>Signaleur</u>
GRAND-BOURG						
D203	Carrefour Thibault	6,100	120,420	9:10:27	9:09:09	<u>Signaleur</u>
D203	Carrefour Lalane	7,300	119,220	9:12:31	9:10:57	<u>2 Signaleurs</u>
D203	Carrefour Beaufiles	7,700	118,820	9:13:12	9:11:33	<u>Signaleur</u>
D203	Face Panneau Bosch Car Services	8,200	118,320	9:14:03	9:12:18	<u>Sprint 1</u>
D203	Carrefour Murat	9,400	117,120	9:16:07	9:14:06	<u>Signaleur</u>
RC	Murat Châteaux	10,000	116,520	9:17:09	9:15:00	<u>Signaleur</u>
RC	Carrefour Ducos Bambara	11,000	115,520	9:18:51	9:16:30	<u>Signaleur</u>
RN9	Carrefour Bambara (route de Iatreille)	12,100	114,420	9:20:45	9:18:09	<u>Signaleur</u>
RC	Carrefour Dessonay	12,500	114,020	9:21:26	9:18:45	<u>Signaleur</u>
RN9	Carrefour Passonne	14,700	111,820	9:25:12	9:22:03	<u>Signaleur</u>
RN9	Giratoire Grand-Anse	15,800	110,720	9:27:05	9:23:42	<u>Signaleur</u>
RN9	Giratoire Maréchal	16,200	110,320	9:27:46	9:24:18	<u>Signaleur</u>
D206	Carrefour Folle Anse	18,700	107,820	9:32:03	9:28:03	<u>Signaleur</u>
D206	Hôtel Blue Dream	19,600	106,920	9:33:36	9:29:24	
SAINT-LOUIS						
RC	Avenue des Caraïbes	21,000	105,520	9:36:00	9:31:30	
RC	Station vito	21,700	104,820	9:37:12	9:32:33	<u>Signaleur</u>
RC	Carrefour Saint-Charles	22,100	104,420	9:37:53	9:33:09	<u>Signaleur</u>
RC	Romain Sommet	24,400	102,120	9:41:50	9:36:36	GPM2
D201	Grelin Eglise	27,300	99,220	9:46:48	9:40:57	
D201	Carrefour Pelisson	27,900	98,620	9:47:50	9:41:51	<u>Signaleur</u>
CAPESTERRE						
D201	Carrefour Gouverlot	30,800	95,720	9:52:48	9:46:12	<u>Rav ouvert</u>
D201	Carrefour Piton	32,600	93,920	9:55:53	9:48:54	<u>Signaleur</u>
D201	Borée	33,000	93,520	9:56:34	9:49:30	
D201	Desruisseaux	34,200	92,320	9:58:38	9:51:18	
D201	Tacy école	36,100	90,420	10:01:53	9:54:09	
RC	Carrefour Nesmond	36,200	90,320	10:02:03	9:54:18	<u>Signaleur</u>
RC	Héloin	37,600	88,920	10:04:27	9:56:24	
RC	Héloin Sommet	40,200	86,320	10:08:55	10:00:18	

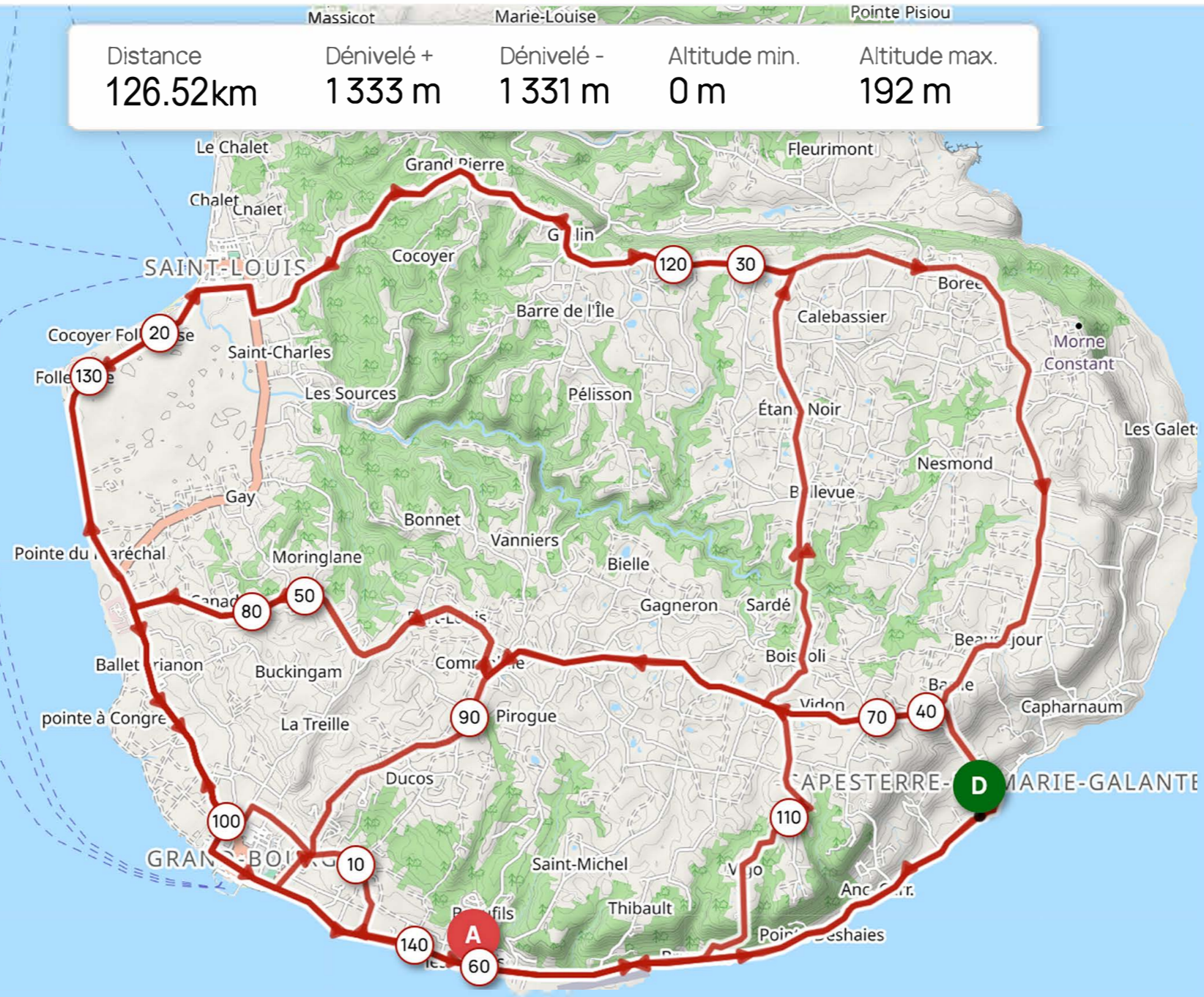
RC/RN9	Carrefour Pichery	41,600	84,920	10:11:19	10:02:24	<u>Signaleur</u>
RN9	Carrefour Dugay	42,900	83,620	10:13:33	10:04:21	<u>Signaleur</u>
RN9	Carrefour le Robert	43,200	83,320	10:14:03	10:04:48	<u>Signaleur</u>
RN9	Station vito	43,400	83,120	10:14:24	10:05:06	
GRAND-BOURG						
RN9	Mauraille	44,400	82,120	10:16:07	10:06:36	
RN9	Carrefour Gagneron	45,400	81,120	10:17:50	10:08:06	<u>Signaleur</u>
RN9	Carrefour Saint-Marc	45,900	80,620	10:18:41	10:08:51	<u>Signaleur</u>
RN9	Carrefour Durocher	46,100	80,420	10:19:02	10:09:09	<u>Signaleur</u>
RN9	Morne-Lolo	46,300	80,220	10:19:22	10:09:27	
RN9	Carrefour Fond Lolo	46,800	79,720	10:20:14	10:10:12	<u>Signaleur</u>
RN9	Giratoire comobile	47,300	79,220	10:21:05	10:10:57	<u>Signaleur</u>
D204	Port-Louis	48,300	78,220	10:22:48	10:12:27	
D204	Carrefour Latreille	50,000	76,520	10:25:43	10:15:00	<u>Signaleur</u>
D204	Carrefour Moringlane (haut)	50,800	75,720	10:27:05	10:16:12	<u>Signaleur</u>
D204	Carrefour Petite banane (haut)	51,400	75,120	10:28:07	10:17:06	<u>Signaleur</u>
D204	Canada (Faup)	52,500	74,020	10:30:00	10:18:45	
D204	Giratoire Grand-Anse	53,600	72,920	10:31:53	10:20:24	<u>Signaleur</u>
RN9	Passonne	54,600	71,920	10:33:36	10:21:54	<u>Signaleur</u>
RN9	Habitation Roussel	55,400	71,120	10:34:58	10:23:06	Sprint 2
RN9	Station vito	56,700	69,820	10:37:12	10:25:03	
RN9	Rue Henri Rinaldo	57,000	69,520	10:37:43	10:25:30	<u>Signaleur</u>
RN9	Agence Crédit Agricole	57,500	69,020	10:38:34	10:26:15	<u>Signaleur</u>
RN9	Stade de Grand-Bourg	58,000	68,520	10:39:26	10:27:00	
D203	Plage du 3ème pont	58,500	68,020	10:40:17	10:27:45	
D203	Carrefour Murat	59,500	67,020	10:42:00	10:29:15	<u>Signaleur</u>
D203	Face Panneau Bosch Car Services	60,600	65,920	10:43:53	10:30:54	Sprint 3
D203	Carrefour Beauvils	61,200	65,320	10:44:55	10:31:48	<u>Signaleur</u>
D203	Carrefour Lalande	61,600	64,920	10:45:36	10:32:24	<u>Signaleur</u>
D203	Carrefour Thibault	62,800	63,720	10:47:39	10:34:12	<u>Signaleur</u>
D203	Carrefour Vigot	64,200	62,320	10:50:03	10:36:18	<u>Signaleur</u>
CAPESTERRE						
D203	Carrefour Pichery	67,000	59,520	10:54:51	10:40:30	<u>Signaleur</u>
D203	Hôtel CAP REVA	68,200	58,320	10:56:55	10:42:18	
D203	Rue de la Marine	68,800	57,720	10:57:57	10:43:12	<u>Signaleur</u>
RN9	Morne des pères	69,000	57,520	10:58:17	10:43:30	GPM1/signaleur
RN9	Morne des pères sommet	70,400	56,120	11:00:41	10:45:36	<u>Signaleur</u>
RN9	Carrefour Pichery	71,200	55,320	11:02:03	10:46:48	<u>Signaleur</u>
RN9	Carrefour Dugay	72,500	54,020	11:04:17	10:48:45	<u>Signaleur</u>
RN9	Carrefour Robert	72,800	53,720	11:04:48	10:49:12	<u>Signaleur</u>
RN9	Station vito	73,000	53,520	11:05:09	10:49:30	Mi course
GRAND-BOURG						
RN9	Mauraille	74,100	52,420	11:07:02	10:51:09	
RN9	Gagneron	75,100	51,420	11:08:45	10:52:39	
RN9	Carrefour Saint-Marc	75,600	50,920	11:09:36	10:53:24	<u>Signaleur</u>
RN9	Carrefour Durocher	75,800	50,720	11:09:57	10:53:42	<u>Signaleur</u>
RN9	Morne-Lolo	76,000	50,520	11:10:17	10:54:00	
RN9	Carrefour Fond Lolo	76,400	50,120	11:10:58	10:54:36	<u>Signaleur</u>
RN9	Giratoire comobile	76,800	49,720	11:11:39	10:55:12	<u>Signaleur</u>
D204	Port-Louis	77,700	48,820	11:13:12	10:56:33	

D204	Carrefour Latreille	79,400	47,120	11:16:07	10:59:06	<u>Signaleur</u>
D204	Carrefour Moringlane	80,200	46,320	11:17:29	11:00:18	<u>Signaleur</u>
D204	Carrefour Petite banane	80,700	45,820	11:18:21	11:01:03	<u>Signaleur</u>
D204	Canada	81,900	44,620	11:20:24	11:02:51	
D204	Giratoire Grand-Anse	82,900	43,620	11:22:07	11:04:21	<u>Signaleur</u>
RN9	Passonne	83,900	42,620	11:23:50	11:05:51	
RN9	Habitation Roussel	84,700	41,820	11:25:12	11:07:03	Sprint 4
RN9	Station vito	85,500	41,020	11:26:34	11:08:15	
RN9	Rue Henri Rinaldo	86,800	39,720	11:28:48	11:10:12	<u>Signaleur</u>
RN9	Agence Crédit Agricole	86,700	39,820	11:28:38	11:10:03	<u>Signaleur</u>
RN9	Ligne d'arrivée Garage Glovert	89,990	36,530	11:34:16	11:14:59	
RN9	Carrefour Lalane	90,540	35,980	11:35:13	11:15:49	
RN9/RC	Vigot bas	93,150	33,370	11:39:41	11:19:44	
RC	Vigot haut	93,700	32,820	11:40:38	11:20:33	GPM 1
RN9/RC	Carrefour Dugay	97,290	29,230	11:46:47	11:25:56	
RC	Carrefour Route de Baliziers	98,270	28,250	11:48:28	11:27:24	
RC	Wack sommet	100,570	25,950	11:52:24	11:30:51	GPM 3
RC	Carrefour Goverlot	104,050	22,470	11:58:22	11:36:04	<u>Signaleur</u>
D201	Grelin Église	107,230	19,290	12:03:49	11:40:51	
D201/RN9	Carrefour Saint-Charles	112,790	13,730	12:13:21	11:49:11	<u>Signaleur</u>
RN9	Station Vito	113,800	12,720	12:15:05	11:50:42	
RC	Hotel Blue Dream	115,150	11,370	12:17:24	11:52:43	
RN9	Giratoire Marechal	118,170	8,350	12:22:35	11:57:15	<u>Signaleur</u>
RN9/RC	Carrefour rue Henry Rinaldo	122,140	4,380	12:29:23	12:03:13	<u>Signaleur</u>
RN9	Stade de Grand Bourg	123,480	3,040	12:31:41	12:05:13	
RN9	Ligne d'arrivée Face Garage Glovert	126,52	0,000	12:36:53	12:09:47	A S+S

	Zone de ravitaillement
--	------------------------

	Zone de déchets
--	-----------------

Distance	Dénivelé +	Dénivelé -	Altitude min.	Altitude max.
126.52km	1 333 m	1 331 m	0 m	192 m



-
-
-
-
-

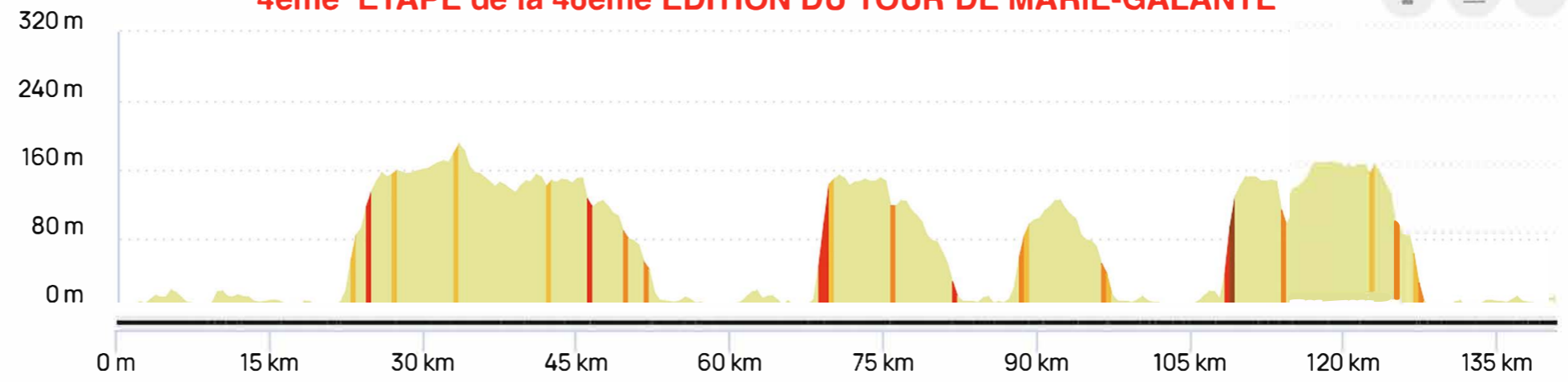
2 km

Leaflet | Maps © Thunderforest - Data © OpenStreetMap contributors

-
-
-



4ème ÉTAPE de la 46ème EDITION DU TOUR DE MARIE-GALANTE



-
-
-



"Bisiklèt en tout sòs"

46ème édition du Tour Cycliste de Marie-Galante



Kms	H/DEPART
123,100	9:00:00

Emargement Place de la Mairie de Grand Bourg

8h

Étape patronée par SRMG :



VENDREDI 26 JUILLET 2024

Ligne d'arrivée patronée par : GALANTE TRAITEUR

5ème ÉTAPE : GRAND-BOURG →→→ SAINT-LOUIS



Parcours en ligne :

123,100

N° de Route	Itinéraires	Kms Parcours	Kms Restants	Heures de Passage km/H		Observations
				35	40	
RC	Départ réel face ART FLOR	0,000	123,100	9:00:00	9:00:00	
RC	Dessonnet	0,500	122,600	9:00:51	9:00:45	<u>Signaleur</u>
RN9	Station vito	0,850	122,250	9:01:27	9:01:16	<u>Signaleur</u>
RN9	Habitation Roussel	2,200	120,900	9:03:46	9:03:18	<u>Signaleur</u>
RN9	Carrefour passonne	3,600	119,500	9:06:10	9:05:24	<u>Signaleur</u>
RN9	Giratoire Grand-Anse	4,000	119,100	9:06:51	9:06:00	
RN9	Giratoire Maréchal	4,500	118,600	9:07:43	9:06:45	2 Signaleurs
SAINT-LOUIS						
RN9	Carrefour Folle Anse	6,900	116,200	9:11:50	9:10:21	<u>Signaleur</u>
D 206	Hôtel BLUE DREAM	7,800	115,300	9:13:22	9:11:42	Sprint 1
D 205	Eglise de Saint-Louis	9,800	113,300	9:16:48	9:14:42	<u>Signaleur</u>
D 205	Chalet	10,600	112,500	9:18:10	9:15:54	<u>Signaleur</u>
D 205	Sommet Mingeait	12,500	110,600	9:21:26	9:18:45	
D 205	Carrefour Moustique	14,000	109,100	9:24:00	9:21:00	<u>Signaleur</u>
RC	Vieux Fort (le pont)	15,300	107,800	9:26:14	9:22:57	
RC	Village de Ménard	17,400	105,700	9:29:50	9:26:06	
RC	Les coqs épicerie	19,600	103,500	9:33:36	9:29:24	Rav Ouv
RC	Carefour Grand Bassin	25,800	97,300	9:44:14	9:38:42	<u>Signaleur</u>
RC	Chemin de Saint-Germain	28,500	94,600	9:48:51	9:42:45	
RC	Carrefour Ribourgeon	29,800	93,300	9:51:05	9:44:42	<u>Signaleur</u>
RC	Ribourgeon sommet	30,900	92,200	9:52:58	9:46:21	<u>Signaleur</u>
RC	Carrefour Mayolette	32,800	90,300	9:56:14	9:49:12	<u>Signaleur</u>
RC	Carrefour Grand Bassin	36,100	87,000	10:01:53	9:54:09	<u>Signaleur</u>
CAPESTERRE						
D 205	Piton sommet	37,600	85,500	10:04:27	9:56:24	GPM 1
D 201	Carrefour Goverlot	39,500	83,600	10:07:43	9:59:15	<u>Signaleur</u>
SAINT-LOUIS						
D 201	Grelin Eglise	42,400	80,700	10:12:41	10:03:36	<u>Signaleur</u>
D 201	Carrefour Bagatelle	47,300	75,800	10:21:05	10:10:57	<u>Signaleur</u>
D 201	Carrefour Saint-Charles	48,300	74,800	10:22:48	10:12:27	<u>Signaleur</u>
GRAND BOURG						
RN9	Carrefour Moringlane (bas)	50,600	72,500	10:26:45	10:15:54	<u>Signaleur</u>
RC	Moringlane Sommet	51,700	71,400	10:28:38	10:17:33	S/GPM4
RC/D204	Carrefour Moringlane (haut)	53,000	70,100	10:30:51	10:19:30	<u>Signaleur</u>
D 204	Ecole de faup	53,400	69,700	10:31:33	10:20:06	<u>Signaleur</u>
D 204	Sommet Canada	54,400	68,700	10:33:15	10:21:36	<u>Signaleur</u>

D 204	Giratoire Grand-Anse	55,500	67,600	10:35:09	10:23:15	Signaleur
RN9	Carrefour passonne	55,900	67,200	10:35:50	10:23:51	Signaleur
RN9	Habitation Roussel	57,300	65,800	10:38:14	10:25:57	Sprint 2
RN9	Station vito	58,700	64,400	10:40:38	10:28:03	Signaleur
RN9	Rue Henri Rinaldo	59,100	64,000	10:41:19	10:28:39	Signaleur
RN9	Crédit Agricole	59,500	63,600	10:42:00	10:29:15	Signaleur
RN9	Sacré cœur	60,100	63,000	10:43:02	10:30:09	Signaleur
RN9	Carrefour BAGG CASH	60,400	62,700	10:43:33	10:30:36	Signaleur
RN9	Carrefour bambara (morne rouge)	60,800	62,300	10:44:14	10:31:12	Signaleur
RC	Murat Château	62,100	61,000	10:46:27	10:33:09	Mi course
RC/D203	Carrefour Murat	62,500	60,600	10:47:09	10:33:45	
D 203	Face Panneau Bosch Car Services	63,900	59,200	10:49:33	10:35:51	Sprint 3
D 203	Aérodrome des Basses	65,600	57,500	10:52:27	10:38:24	
D 203	Carrefour Thibault (bas)	66,000	57,100	10:53:09	10:39:00	
RC	Sommet Thibault	67,400	55,700	10:55:33	10:41:06	GPM 2
RC	Carrefour Thibault (haut)	69,400	53,700	10:58:58	10:44:06	
CAPESTERRE						
RC/RN9	carrefour robert	70,600	52,500	11:01:02	10:45:54	
RN9	Station vito	70,700	52,400	11:01:12	10:46:03	
GRAND BOURG						
RN9	Mauraille	71,600	51,500	11:02:45	10:47:24	
RN9	Carrefour Gagneron	73,100	50,000	11:05:19	10:49:39	
RN9	Sommet Morne lolo	73,300	49,800	11:05:39	10:49:57	
RN9	Carrefour fond lolo	74,100	49,000	11:07:02	10:51:09	
RN9	Giratoire comobile	74,200	48,900	11:07:12	10:51:18	
D 204	Port-Louis	75,100	48,000	11:08:45	10:52:39	
D 204	Carrefour Latreille	77,100	46,000	11:12:10	10:55:39	Signaleur
D 204	Carrefour Moringlane (haut)	78,100	45,000	11:13:53	10:57:09	Signaleur
D 204	Faup école	78,200	44,900	11:14:03	10:57:18	
D 204	Sommet Canada	79,100	44,000	11:15:36	10:58:39	Signaleur
D 204	Giratoire Grand-Anse	80,100	43,000	11:17:19	11:00:09	Signaleur
RN9	Giratoire Maréchal	80,600	42,500	11:18:10	11:00:54	
RN9	Carrefour Moringlane	83,100	40,000	11:22:27	11:04:39	Signaleur
SAINT-LOUIS						
RN9	Carrefour Les Sources	84,100	39,000	11:24:10	11:06:09	Signaleur
RN9	Carrefour cocotiers (bas)	86,100	37,000	11:27:36	11:09:09	Signaleur
RC	Cocotiers Sommet	90,100	33,000	11:34:27	11:15:09	GPM 2
RC/D201	Carrefour cocotiers (haut)	90,200	32,900	11:34:38	11:15:18	Signaleur
D 201	Grélin Eglise	92,100	31,000	11:37:53	11:18:09	
CAPESTERRE						
D 201	Carrefour Goverlot	95,100	28,000	11:43:02	11:22:39	Signaleur
D 202	Carrefour Sombrero	97,100	26,000	11:46:27	11:25:39	Signaleur
D 202	Etang-Noir école	97,600	25,500	11:47:19	11:26:24	
D 202	Balisier	99,100	24,000	11:49:53	11:28:39	Signaleur
D 202	Balisier Sommet	101,100	22,000	11:53:19	11:31:39	GPM 3
D 202	Carrefour Robert Bricomat	102,100	21,000	11:55:02	11:33:09	Signaleur
RN9	Station vito	102,200	20,900	11:55:12	11:33:18	
GRAND BOURG						
RN9	Mauraille	103,100	20,000	11:56:45	11:34:39	
RN9	Morne lolo	104,100	19,000	11:58:27	11:36:09	Signaleur

RN9	Giratoire comobile	106,100	17,000	12:01:53	11:39:09	<u>Signaleur</u>
RN9	Sommet Ducos	107,100	16,000	12:03:36	11:40:39	
RN9	Carrefour Bambara	109,100	14,000	12:07:02	11:43:39	<u>Signaleur</u>
RN9	Carrefour Bambara latreille	110,100	13,000	12:08:45	11:45:09	<u>Signaleur</u>
RC	Dessonnet	111,100	12,000	12:10:27	11:46:39	<u>Signaleur</u>
RC/RN9	Station vito	111,200	11,900	12:10:38	11:46:48	<u>Signaleur</u>
RN9	Habitation Roussel	112,100	11,000	12:12:10	11:48:09	Sprint 5
RN9	Carrefour passonne	114,100	9,000	12:15:36	11:51:09	<u>Signaleur</u>
RN9	Giratoire Grand-Anse	114,200	8,900	12:15:46	11:51:18	<u>Signaleur</u>
RN9	Giratoire Maréchal	114,300	8,800	12:15:57	11:51:27	<u>Signaleur</u>
D 206	Carrefour Folle Anse	117,100	6,000	12:20:45	11:55:39	
D 206	Hôtel BLUE DREAM	118,100	5,000	12:22:27	11:57:09	Rav Fer
	SAINT-LOUIS					
D 206	Carrefour plage de Folle Anse	119,100	4,000	12:24:10	11:58:39	<u>Signaleur</u>
RC	carrefour Uexpress	120,100	3,000	12:25:53	12:00:09	<u>Signaleur</u>
RC	carrefour Desmarais (bas)	120,150	2,950	12:25:58	12:00:14	
RC	Bagatelle Sommet	121,100	2,000	12:27:36	12:01:39	GPM 4
RC/RN9	Carrefour Saint-Charles (bas)	122,100	1,000	12:29:19	12:03:09	<u>Signaleur</u>
RN9	Ligne GALANTE TRAITEUR	123,100	0,00	12:31:02	12:04:39	

Distance	Dénivelé +	Dénivelé -	Altitude min.	Altitude max.
123.10 km	1 620 m	1 624 m	0 m	172 m

-
-
-
-
-

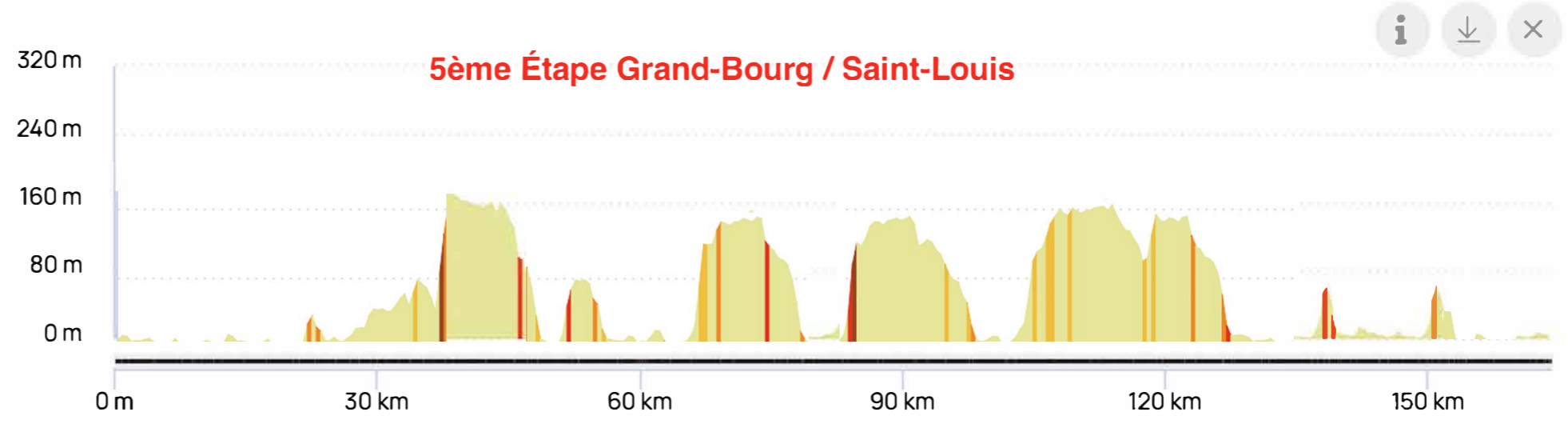


3 km

-
-
-

Leaflet | Maps © Thunderforest - Data © OpenStreetMap contributors

Cliquer pour afficher les types de voies



-
-
-



"Bisiklèt en tout sòs"



46ème édition du Tour Cycliste de Marie-Galante

Kms

H/DEPART

17,140

14:00:00

Emargement Terrasse Bureau dans l'Usine

13h00

Étape patronnée par :



SAMEDI 27 JUILLET 2024

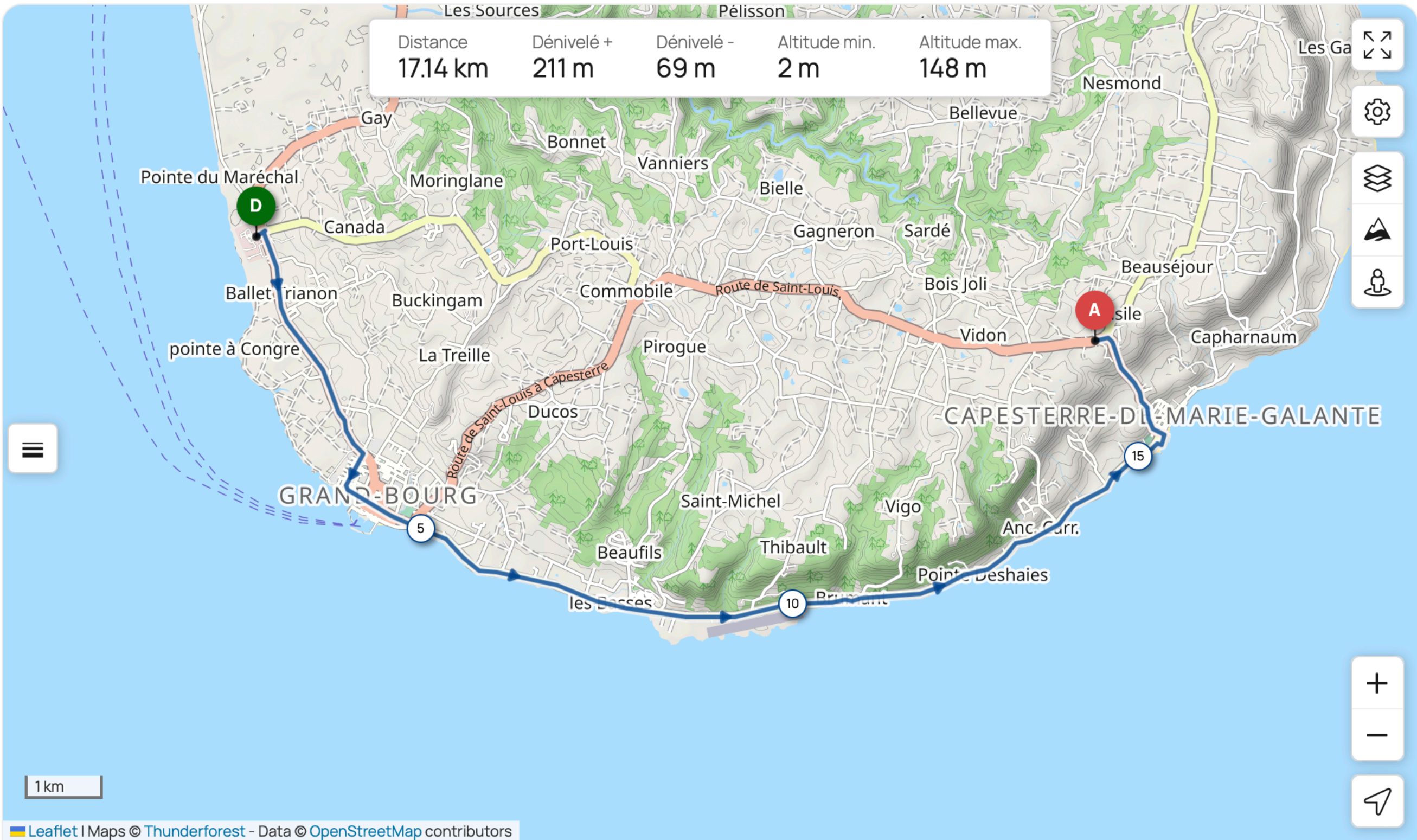


Ligne d'arrivée patronnée par : Cap Excellence

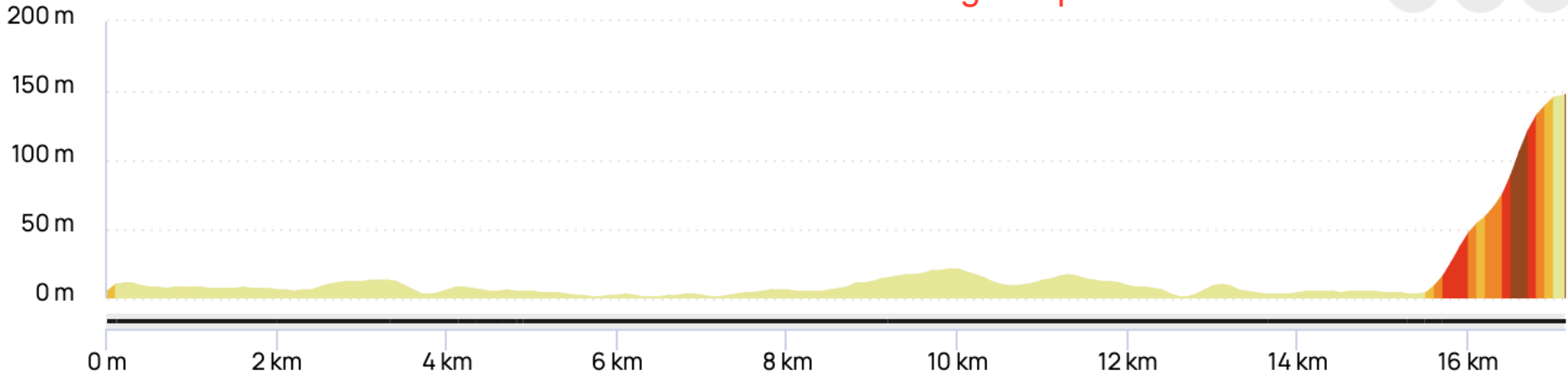


6ème ÉTAPE : GRAND-BOURG →→→ CAPESTERRE

En CLM I :		17,140				
N° de Route	Itinéraires	Kms Parcours	Kms Restants	Heures de Passage km/H 26	Heures de Passage km/H 31	Observations
GRAND BOURG						
RN9	Départ: Usine de Grande Anse	0,000	17,140	14:00:00	14:00:00	
	Habitation Roussel	2,000	15,140	14:04:37	14:03:52	
RN9/RC	Station VITO Carrefour Henri Rinaldo	3,330	13,810	14:07:41	14:06:27	
RC	Carrefour Crédit Agricole	4,130	13,010	14:09:32	14:08:00	
RN9	Stade Grand-Bourg	4,640	12,500	14:10:42	14:08:59	
RN9/D203	Giratoire Sacré Coeur	4,810	12,330	14:11:06	14:09:19	
RD203	Aérodrome des Basses	9,180	7,960	14:21:11	14:17:46	
CAPESTERRE						
RD203	Carrefour Pichery	13,640	3,500	14:31:29	14:26:24	
RD203	Carrefour Stade Rue de la Marine	15,290	1,850	14:35:17	14:29:36	
RN9	Morne des pères Bas	15,690	1,450	14:36:12	14:30:22	
RN9	ligne d'arrivée Face à la maison Moysan (1er coureur)	17,140	0,000	14:39:33	14:33:10	<u>AS+S</u>



6ème ÉTAPE CLM Ind Grand-Bourg / Capesterre





"Bisiklèt en tout sòs"

46ème édition du Tour Cycliste de Marie-Galante



Kms	H/DEPART
116,000	10:00:00



Emargement Place Camille SOPRANN'

12h

Étape patronnée par la Région Guadeloupe



DIMANCHE 28 JUILLET 2024



Ligne d'arrivée patronnée par : La Commune de CAPESTERRE

7ème ÉTAPE : SAINT-LOUIS →→→ CAPESTERRE



Parcours en ligne:		116,00				
N° de Route	Itinéraires	Kms Parcours	Kms Restants	Heures de Passage km/H	Heures de Passage km/H	Observations
				35	40	
SAINT-LOUIS						
RN9	Départ Stade de Saint Louis	0,000	116,000	10:00:00	10:00:00	
RN9	Station Vito	0,470	115,530	10:00:48	10:00:42	<u>Signaleur</u>
RN9	Carrefour St Charles	0,800	115,200	10:01:22	10:01:12	<u>Signaleur</u>
RN9	Carrefour Les sources	1,700	114,300	10:02:55	10:02:33	<u>Signaleur</u>
GRAND BOURG						
RN9	Carrefour Moringlane	3,100	112,900	10:05:19	10:04:39	
RN9	Carrefour Gay	3,700	112,300	10:06:21	10:05:33	<u>Signaleur</u>
RN9	Giratoire Maréchal	5,400	110,600	10:09:15	10:08:06	<u>2 Signaleurs</u>
RN9	Giratoire Grand Anse	5,900	110,100	10:10:07	10:08:51	<u>2 Signaleurs</u>
D 204	Canada Sommet	7,500	108,500	10:12:51	10:11:15	<u>GPM 3</u>
D 204	Ecole Faup	8,000	108,000	10:13:43	10:12:00	<u>Signaleur</u>
D 204	Carrefour Moringlane	8,600	107,400	10:14:45	10:12:54	
D 204	Giratoire Commobile	12,000	104,000	10:20:34	10:18:00	<u>Signaleur</u>
RN9	Carrefour Fond Lolo	12,600	103,400	10:21:36	10:18:54	<u>Signaleur</u>
RN9	Morne Lolo	13,000	103,000	10:22:17	10:19:30	<u>GPM 4</u>
RN9	Mauraille	14,800	101,200	10:25:22	10:22:12	
CAPESTERRE						
RN9	Station Vito	15,700	100,300	10:26:55	10:23:33	<u>Signaleur</u>
RN9	Carrefour pichery	16,200	99,800	10:27:46	10:24:18	<u>Signaleur</u>
RN9	Carrefour Haut du mne des Pères	18,400	97,600	10:31:33	10:27:36	<u>Signaleur</u>
D201	Carrefour Girard	20,200	95,800	10:34:38	10:30:18	<u>Signaleur</u>
D201	Carrefour Nesmond	22,000	94,000	10:37:43	10:33:00	<u>Signaleur</u>
D201	Ecole de Tacy	22,300	93,700	10:38:14	10:33:27	
D201	Carrefour Calbassier	23,900	92,100	10:40:58	10:35:51	<u>Signaleur</u>
D201	Carrefour (1) Borée Epicerie du Moulin	24,700	91,300	10:42:21	10:37:03	<u>Signaleur</u>
D201	Carrefour (2) Borée Epicerie du Moulin	25,300	90,700	10:43:22	10:37:57	<u>Signaleur</u>
D201	Carrefour Piton	25,800	90,200	10:44:14	10:38:42	<u>Signaleur</u>
D201	Carrefour Goverlot	27,600	88,400	10:47:19	10:41:24	<u>Signaleur</u>
SAINT-LOUIS						
D201	Grélin Église	31,200	84,800	10:53:29	10:46:48	<u>Rav ouvert</u>
D201	Carrefour Bagatelle	35,400	80,600	11:00:41	10:53:06	<u>Signaleur</u>
D201/RN9	Carrefour St Charles	36,400	79,600	11:02:24	10:54:36	<u>Signaleur</u>
RN9	Galante Traiteur	37,100	78,900	11:03:36	10:55:39	<u>Sprint 1</u>
RN9	Carrefour Les sources	37,300	78,700	11:03:57	10:55:57	<u>Signaleur</u>

GRAND BOURG						
RN9	Carrefour Moringlane	38,700	77,300	11:06:21	10:58:03	Signaleur
RN9	Carrefour Gay	39,300	76,700	11:07:22	10:58:57	
RN9/D206	Giratoire Maréchal	41,000	75,000	11:10:17	11:01:30	Signaleur
D 206	Carrefour Folle anse	43,500	72,500	11:14:34	11:05:15	Signaleur
D 206	Hotel BLUE DREAM	44,400	71,600	11:16:07	11:06:36	Signaleur
SAINT-LOUIS						
RC	Carrefour Bas de la Source	45,800	70,200	11:18:31	11:08:42	Signaleur
RN9	Station Vito	46,500	69,500	11:19:43	11:09:45	
RN9	Carrefour St Charles	46,800	69,200	11:20:14	11:10:12	Signaleur
RN9	Galante Traiteur	47,500	68,500	11:21:26	11:11:15	
RN9	Carrefour Les sources	47,800	68,200	11:21:57	11:11:42	Signaleur
GRAND BOURG						
RN9	Carrefour Moringlane	49,100	66,900	11:24:10	11:13:39	Signaleur
RN9	Carrefour Gay	49,700	66,300	11:25:12	11:14:33	Signaleur
RN9	Giratoire Maréchal	51,500	64,500	11:28:17	11:17:15	
RN9	Giratoire Grand Anse	51,900	64,100	11:28:58	11:17:51	Signaleur
RN9	Carrefour Passonne	52,300	63,700	11:29:39	11:18:27	Signaleur
RN9	Habitation Roussel	53,700	62,300	11:32:03	11:20:33	
RN9	Station Vito	55,100	60,900	11:34:27	11:22:39	Signaleur
RN9	Rue Henry Rinaldo	55,600	60,400	11:35:19	11:23:24	Signaleur
RN9	Stade de Grand Bourg	56,400	59,600	11:36:41	11:24:36	Signaleur
D 203	Plage 2ème Pont	56,800	59,200	11:37:22	11:25:12	Signaleur
D 203	Carrefour Murat	57,900	58,100	11:39:15	11:26:51	Signaleur
D 203	Face Panneau Bosch Car Services	58,600	57,400	11:40:27	11:27:54	Sprint 2
D 203	Carrefour Lalane	59,900	56,100	11:42:41	11:29:51	
D 203	Carrefour Thibault	61,100	54,900	11:44:45	11:31:39	
CAPESTERRE						
D 203	Carrefour Vigo	62,500	53,500	11:47:09	11:33:45	Signaleur
D 203	Carrefour pichery bas	65,300	50,700	11:51:57	11:37:57	
D 203	Stade de Capesterre	66,900	49,100	11:54:41	11:40:21	Signaleur
RC	Rue de la marine	67,200	48,800	11:55:12	11:40:48	Signaleur
RN9	Rue du cimetière	67,300	48,700	11:55:22	11:40:57	
RN9	Morne des Pères bas	67,400	48,600	11:55:33	11:41:06	
D201	Morne des pères haut	68,700	47,300	11:57:46	11:43:03	GPM 1
D201	Carrefour Girard	70,500	45,500	12:00:51	11:45:45	Signaleur
D201	Carrefour Nesmond	72,300	43,700	12:03:57	11:48:27	
D201	Ecole de Tacy	72,600	43,400	12:04:27	11:48:54	
D201	Carrefour Calbassier	74,300	41,700	12:07:22	11:51:27	
D201	Carrefour (1) Borée Epicerie du Moulin	75,100	40,900	12:08:45	11:52:39	S/Mi-course
D201	Carrefour (2) Borée Epicerie du Moulin	75,700	40,300	12:09:46	11:53:33	Signaleur
D201/D205	Carrefour Piton haut	76,100	39,900	12:10:27	11:54:09	
SAINT-LOUIS						
D205	Carrefour Grand Bassin	77,700	38,300	12:13:12	11:56:33	Signaleur
RC	Carrefour Mayolette	79,900	36,100	12:16:58	11:59:51	
RC	Epicerie les Coqs	82,200	33,800	12:20:55	12:03:18	
RC	Carrefour Village Ménard	86,100	29,900	12:27:36	12:09:09	
RC	Carrefour Vieux fort moustique	89,500	26,500	12:33:26	12:14:15	Signaleur
D205	Mingeait sommet	91,900	24,100	12:37:33	12:17:51	GPM 4
D205	Carrefour Chalet	93,000	23,000	12:39:26	12:19:30	Signaleur

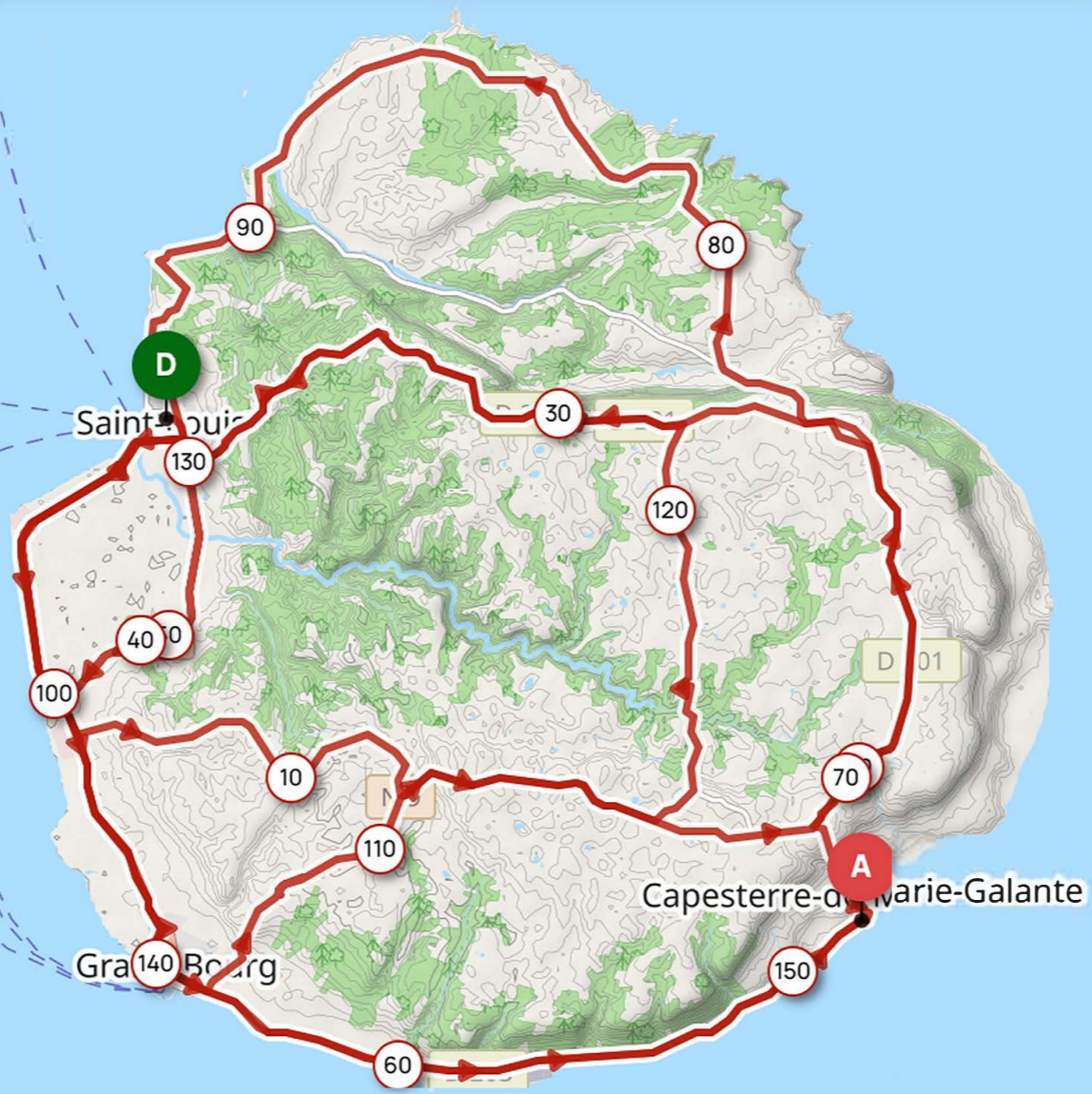
RC	EHPAD	93,700	22,300	12:40:38	12:20:33	
RN9	Carrefour Desmarais	94,200	21,800	12:41:29	12:21:18	Signaleur
RN9/RC	Carrefour Uexpress	94,400	21,600	12:41:50	12:21:36	
RC	Carrefour Bas de la Source (bas)	95,100	20,900	12:43:02	12:22:39	Signaleur
GRAND BOURG						
D 206	Carrefour Plage Folle Anse	95,400	20,600	12:43:33	12:23:06	Signaleur
D 206	Hotel KAWANN	96,500	19,500	12:45:26	12:24:45	
D 206	Carrefour Folle anse	97,100	18,900	12:46:27	12:25:39	Signaleur
D 206/RN9	Giratoire Maréchal	99,900	16,100	12:51:15	12:29:51	Signaleur
RN9	Giratoire Grande Anse	100,000	16,000	12:51:26	12:30:00	Signaleur
RN9	Carrefour Passonne	101,000	15,000	12:53:09	12:31:30	
RN9	Habitation Roussel	102,000	14,000	12:54:51	12:33:00	
RN9	Station Vito	103,000	13,000	12:56:34	12:34:30	Signaleur
RC	Rue Henri Rinaldo	104,000	12,000	12:58:17	12:36:00	
RN9	Stade Grand Bourg	105,000	11,000	13:00:00	12:37:30	
D 203	Plage 2ème Pont	105,400	10,600	13:00:41	12:38:06	
D 203	Carrefour Murat	106,000	10,000	13:01:43	12:39:00	Signaleur
D 203	Face Panneau Bosch Car Services	107,000	9,000	13:03:26	12:40:30	Sprint 3
D 203	Carrefour Lalane	108,000	8,000	13:05:09	12:42:00	Signaleur
D 203	Carrefour Thibault	109,000	7,000	13:06:51	12:43:30	S/ 5 Derniers Km
CAPESTERRE						
D 203	Carrefour Vigo	111,000	5,000	13:10:17	12:46:30	Signaleur
D 203	Carrefour pichery	113,000	3,000	13:13:43	12:49:30	Signaleur
D 203	Stade de Capesterre	115,000	1,000	13:17:09	12:52:30	Signaleur
RC	Rue de la marine	115,500	0,500	13:18:00	12:53:15	Signaleur
RC	Arrivée face au Stade José BADE	116,000	0,000	13:18:51	12:54:00	A S + S

	Zone de ravitaillement
--	------------------------

	Zone de déchets
--	-----------------

Distance	Dénivelé +	Dénivelé -	Altitude min.	Altitude max.
116.00 km	1 396 m	1 398 m	0 m	192 m

-
-
-
-
-



-
-
-

Leaflet | Maps © Thunderforest - Data © OpenStreetMap contributors

Cliquez pour afficher les types de voies

