



**POITOU-CHARENTES
ANIMATION**

Itinéraire Sécurité


































8^{ème} édition


































PICTO-CHARENTAISE




























POITIERS (86) - CHATELLERAULT (86)






































128,500 kms



























Dimanche 21 juillet 2024






























Km à parcourir	Km Parcours	ITINERAIRE DETAILLE		Signaleurs	Course à 38 km/h	DANGERS
		VIENNE				
		POITIERS :				
		Départ fictif : Place du Maréchal Leclerc (devant l'Hôtel de Ville)			12h50	
		Rue Victor Hugo				
		Place Aristide Briand				
		Tourner à droite => Rue des Ecossois 				
		Tourner à droite => Rue Henri Pétonnet 				
		Tout droit => Rue Gaston Hulin 				
		Tout droit => Rue René Savatier 				
		Tout droit => Rue de la Croix Blanche 				
		Tourner à droite => Rue des Vieilles Boucheries 				
		Tourner à droite => Rue de l'Université 				
		Tourner à gauche => Voie André Malraux 				
		PREVOIR FERMETURE Bretelle d'accès				
		PREVOIR FERMETURE Bretelle d'accès				
		A droite bretelle de sortie => Beaulieu 				
		Tourner à gauche => Avenue de Northampton 				
		PREVOIR FERMETURE Bretelle de sortie				
		Rond-Point : tout droit => Avenue de Northampton				
		Contournement par la droite  				
		Ilots Centraux entrée de rond-point				 
		Rond-Point : D 6 / Avenue de la Révolution / Avenue de Northampton : tourner à droite D 6 => BIGNOUX 				
		Contournement par la droite 				
		Ilots Centraux sortie de rond-point				 
		Ilots Centraux				 
		Ilots Centraux				 
		PREVOIR FERMETURE N141 en direction de Limoges				
		PREVOIR FERMETURE N141 en provenance de Tours				
		Rond-Point : tout droit D6 => BIGNOUX				
		Contournement par la gauche et la droite  				
		Route de Bonnes = D6				
		Passage Surélevé				
	7.0	Passage Surélevé				
128.5	0.0	Départ Réel : Au panneau Sortie Poitiers			13h00	
124.0	4.5	BIGNOUX			13h17	
		Ilots Centraux entrée de rond-point				 
123.5	5.0	Rond-Point : D6 / D139 : tout droit D139 => LAVOUX			13h17	
		Contournement par la droite  				
		Ilots Centraux sortie de rond-point				 
		Rue de Grand Champ				



























Km à parcourir	Km Parcours	ITINERAIRE DETAILLE		Signaleurs	Course à 38 km/h	DANGERS
		Passage Surélevé				
		Passage Surélevé				
		Ilots Centraux entrée de rond-point				
		Rond-Point : tout droit D139 => LAVOUX Contournement par la gauche et la droite  			13h17	
		Ilots Centraux sortie de rond-point				
		Passage Surélevé				
122.7	5.8	Sortie Bignoux			13h19	
119.7	8.8	LAVOUX			13h24	
		Rue de Bignoux				
		Passage Surélevé				
		Avancée de trottoir côté droit				 
		Avancée de trottoir côté gauche				 
		Passage Surélevé				
		Passage Surélevé				
118.7	9.8	STOP : D139 / D1 tourner à gauche D1 => LINIERS 			13h25	
		Rue de Saint Julien L'Ars				
118.6	9.9	CDP : D1 / D20 tourner à gauche D1 => LINIERS 			13h25	
		Rue de Liniers				
		Passage Surélevé				
117.7	10.8	Sortie Lavoux			13h27	
117.3	11.2	LINIERS			13h27	
117.3	11.2	Au niveau du panneau d'entrée « LINIERS »			13h27	
117.2	11.3	D1 / D6 tout droit D1 => CHATELLERAULT 			13h27	
		Rue des Linais = D1				
		Passage Surélevé				
		Passage Surélevé				
		Passage Surélevé				
		Avancée de trottoir côté droit				 
		Avancée de trottoir côté gauche				 
116.5	12.0	Sortie Liniers			13h28	
114.3	14.2	LES MAILLETS (LA CHAPELLE MOULIERE) Demander arrêté pour la traversée de LA CHAPELLE MOULIERE			13h31	
		Sortie Les Maillets				
112.7	15.8	LA CHAPELLE MOULIERE			13h34	
		Passage Surélevé				
		Passage Surélevé				
112.0	16.5	D1 / D86 tourner à droite D86 => BELLEFONDS 			13h35	
		Rétrécissement de la Chaussée				 
		Passage Surélevé				






























Km à parcourir	Km Parcours	ITINERAIRE DETAILLE		Signaleurs	Course à 38 km/h	DANGERS
111.4	17.1	Sortie La Chapelle Moulière			13h36	
		<i>Rétrécissement de la Chaussée sur le pont</i>				
110.1	18.4	STOP : D86 / D749 tourner à gauche D749 => BELLEFONDS 			13h38	
		<i>Ilots Centraux</i>				
109.9	18.6	D749 / D86 tourner à droite D86 => BELLEFONDS 			13h38	
109.9	18.6	BELLEFONDS			13h38	
		Route d'Archigny				
108.7	19.8	MG			13h40	
108.6	19.9	Sortie Bellefonds			13h40	
105.1	23.4	CDP : D86 / D17 tourner à gauche D17 => ARCHIGNY 			13h46	
104.1	24.4	CDP : D17 / D3 tourner à droite D3 => ARCHIGNY 			13h47	
103.2	25.3	ARCHIGNY			13h49	
103.2	25.3	MG			13h49	
		Rue Roger Furgé				
		<i>Passage Surélevé</i>				
		<i>Rétrécissement de la Chaussée</i>				
		<i>Rétrécissement de la Chaussée</i>				
		<i>Passage Surélevé</i>				
		<i>Rétrécissement de la Chaussée</i>				
		<i>Avancée de trottoir côté droit</i>				
		<i>Avancée de trottoir côté droit</i>				
		<i>Passage Surélevé</i>				
		STOP : tout droit Avenue des Acadiens 				
102.0	26.5	Sortie Archigny			13h51	
100.0	28.5	D3 / D9 tourner à droite D9 => LA PUYE 			13h54	
		La Ligne Acadienne				
95.9	32.6	D9 / D83 tout droit D9 => LA PUYE 			14h00	
93.0	35.5	LA PUYE			14h05	
		Route de Châtelleraut				
		Quilles à retirer				
92.4	36.1	STOP : D9 / D2 tourner à gauche D2 => LA ROCHE POSAY 			14h06	
		Route de Saint Pierre de Maillé				
		<i>Passage Surélevé</i>				
		<i>Ilots Centraux</i>				
		<i>Ilots Centraux</i>				
91.9	36.6	Sortie La Puye			14h06	
		La Maison Rouge				
87.8	40.7				14h10	
85.0	43.5	SAINT PIERRE DE MAILLE			14h17	
		Avenue de la Libération				
		<i>Passage Surélevé</i>				
		<i>Ilots Centraux entrée de rond-point</i>				



Km à parcourir	Km Parcours	ITINERAIRE DETAILLE		Signaleurs	Course à 38 km/h	DANGERS
		Rond-Point : tout droit D2 => ANGLES SUR L'ANGLIN Contournement par la gauche  				
		Ilots Centraux sortie de rond-point				 
		Avenue du Général de Gaulle Quilles à retirer				
83.7	44.8	Au niveau de l'Avenue de l'Europe			14h20	
83.3	45.2	Sortie Saint Pierre de Maillé			14h20	
82.8	45.7	D2 / D5 tout droit D2 => LA ROCHE POSAY 			14h21	
81.1	47.4	ANGLES SUR L'ANGLIN			14h23	
		Route étroite après le Pont				 
		Rue du Château				
79.8	48.7	MG			14h26	
79.7	48.8	D2 / D5 tourner à gauche D5 => LA ROCHE POSAY 			14h26	
		Rétrécissement de la Chaussée				 
		Rue d'Enfer Route de Vicq				
79.4	49.1	Sortie Angles sur l'Anglin			14h26	
76.5	52.0	VICQ SUR GARTEMPE			14h30	
76.5	52.0	D5 / D11 tout droit D5 => LA ROCHE POSAY 			14h30	
		Rétrécissement de la Chaussée				 
		Rue du Pont				
76.1	52.4	D5 / D11 tout droit D5 => LA ROCHE POSAY 			14h31	
76.0	52.5	D5 / D14 tout droit D5 => LA ROCHE POSAY 			14h31	
		Rétrécissement de la Chaussée				 
		Passage Surélevé				
		Passage Surélevé				
		Passage Surélevé				
75.2	53.3	Sortie Vicq sur Gartempe Les Touches			14h33	
71.1	57.4	LA MERCI DIEU (LA ROCHE-POSAY) Demander arrêté pour la traversée de LA ROCHE POSAY			14h39	
		Sortie La Merci Dieu				
69.5	59.0	LA ROCHE POSAY			14h42	
		Route de Vicq				
		Avancée de trottoir côté droit				 
		Avancée de trottoir côté gauche				 
		Rétrécissement de la Chaussée				 
		Avancée de trottoir côté droit				 
		Avancée de trottoir côté gauche				 
		Tourner à gauche Rue de Crémille 				
		Tourner à droite Rue du Général de Gaulle 				
		Tourner à gauche Boulevard du Connétable 				
		Tourner à droite Rue du 19 Mars 1962 				

Km à parcourir	Km Parcours	ITINERAIRE DETAILLE		Signaleurs	Course à 38 km/h	DANGERS
		Ilots Centraux				
		CDP : Tourner à gauche Rue du Paradis 				
		Passage Surélevé				
67.0	61.5	STOP : Tourner à droite Rue du Dr Benjamin Bord = D3 			14h45	
		Ilots Centraux				
		Avancée de trottoir côté gauche				
		Avenue des Fontaines				
65.8	62.7	D3 / D725 tout droit D725 			14h47	
65.7	62.8	D725 / D5 tourner à gauche D5 			14h47	
		Rue de Falck				
		Rétrécissement de la Chaussée				
		Route de Lésigny				
		Rétrécissement de la Chaussée				
		Route étroite sur 1 km				
65.0	63.5	Sortie La Roche Posay			14h48	
		Ilots Centraux				
64.2	64.3	STOP : D5 / D725B tout droit D5 => LA ROCHE POSAY 			14h50	
		Ilots Centraux				
64.2	64.3	LE RIVAUD (LA ROCHE-POSAY) Demander arrêté pour la traversée de LA ROCHE POSAY			14h50	
		Sortie Le Rivaud				
		Rétrécissement de la Chaussée sur le pont				
57.6	70.9	LESIGNY SUR CREUSE			15h00	
		STOP : tout droit D5 				
57.4	71.1	D5 / D5C tourner à gauche D5 			15h00	
57.1	71.4	Rond-Point : D 5 / D 16 : tourner à droite 1ère sortie D5 => CHATELLERAULT			15h01	
		Contournement par la droite  				
		Rue des Ecoles				
56.9	71.6	D5 / D80 tout droit D5 => MAIRE 			15h01	
56.5	72.0	Sortie Lésigny sur Creuse			15h02	
55.7	72.8	MAIRE			15h03	
		Route de Leugny				
		Tourner à gauche => Châtelleraut 				
		Route de Châtelleraut				
54.4	74.1	MG			15h06	
50.9	77.6	STOP : tourner à droite D75 => OYRE 			15h10	
		D75				
45.9	82.6	OYRE			15h18	
		Passage Surélevé				
44.3	84.2	STOP : D75 / D21 tourner à gauche D21 => OYRE 			15h21	

Km à parcourir	Km Parcours	ITINERAIRE DETAILLE		Signaleurs	Course à 38 km/h	DANGERS
44.3	84.2	Rond-Point : tourner à droite 1ère sortie D21 => CHATELLERAULT Contournement par la droite  			15h21	
		D21 = Route de Châtelleraut				
		Passage Surélevé				
		Passage Surélevé				
		Ilots Centraux				 
		Passage Surélevé				
43.2	85.3	Sortie Oyré			15h23	
40.6	87.9	Entrée sur Circuit			15h27	
41.1	88.4				15h28	
		Rue Maurice Fombeure				
37.2	91.3	ANTOIGNE (CHATELLERAULT) Demander arrêté pour la traversée de CHATELLERAULT			15h32	
36.9	91.6	Cédez le passage : tourner à droite D 21 			15h33	
		Sortie Antoigné				
36.8	91.7	CHATELLERAULT			15h33	
		Rond-Point : tout droit D 21 Contournement par la droite et la gauche  				
		Ilots Centraux sortie de rond-point				 
		Avenue du Maréchal Foch				
35.9	92.6	Rond-Point de la Fauvette : tournez à gauche Rue Jean de la Fontaine Contournement par la gauche  			15h34	
		Rue Jean de la Fontaine				
35.7	92.8	Tournez à gauche Avenue du Maréchal Leclerc Contournement par la gauche  			15h34	
35.1	93.4	1^{er} passage sur la ligne d'arrivée			15h35	
		Ilots Centraux entrée Rond-Point				 
34.9	93.6	Rond-Point du Verger : 2^{ème} sortie D 725 => CHATEAUROUX Contournement par la droite et la gauche  			15h36	
		Ilots Centraux sortie de rond-point				 
		D 725				
		Ilots Centraux				 
34.8	93.7	CHATELLERAULT			15h36	
		Avenue du Grenadier Français				
		MG 800 m à 5% moyenne – maxi 7%				
		Quilles côté droit de la route à retirer				
		Quilles côté gauche de la route à retirer				
33.7	94.8	Sortie Châtelleraut			15h38	
		D 725 – Route de La Roche Posay				
33.1	95.4	Tourner à gauche VC 23 => Les 3 Cheminées – La Grange Girard  Demander arrêté à la Mairie de CHATELLERAULT			15h39	
		VC 23 (CHATELLERAULT)				
		Voie communale N° (INGRANDES) Demander arrêté à la Mairie d'INGRANDES				
		Tout droit => Ingrandes 				

Km à parcourir	Km Parcoursus	ITINERAIRE DETAILLE		Signaleurs	Course à 38 km/h	DANGERS
29.0	99.5	STOP : VC / D 21 Tourner à gauche D 21  (INGRANDES)			15h45	
		D 21				
28.5	100.0				15h46	
		Rue Maurice Fombeure				
25.8	102.7	ANTOIGNE (CHATELLERAULT) Demander arrêté pour la traversée de CHATELLERAULT			15h50	
		Cédez le passage : tourner à droite D 21 				
		Sortie Antoigné				
25.1	103.4	CHATELLERAULT			15h51	
		Rond-Point : tout droit D 21				
		Contournement par la droite et la gauche  				
		Ilots Centraux sortie de rond-point				 
		Avenue du Maréchal Foch				
24.2	104.3	Rond-Point de la Fauvette : tournez à gauche Rue Jean de la Fontaine			15h53	
		Contournement par la gauche  				
		Rue Jean de la Fontaine				
24.0	104.5	Tournez à gauche Avenue du Maréchal Leclerc			15h53	
		Contournement par la gauche  				
23.4	105.1	2^{ème} passage sur la ligne d'arrivée			15h54	
		Ilots Centraux entrée Rond-Point				 
23.2	105.3	Rond-Point du Verger : 2^{ème} sortie D 725 => CHATEAUROUX			15h54	
		Contournement par la droite et la gauche  				
		Ilots Centraux sortie de rond-point				 
		D 725				
		Ilots Centraux				 
23.1	105.4	CHATELLERAULT			15h54	
		Avenue du Grenadier Français				
		MG 800 m à 5% moyenne – maxi 7%				
		Quilles côté droit de la route à retirer				
		Quilles côté gauche de la route à retirer				
22.0	106.5	Sortie Châtellerault			15h56	
		D 725 – Route de La Roche Posay				
21.4	107.1	Tourner à gauche VC 23 => Les 3 Cheminées – La Grange Girard			15h57	
		 Demander arrêté à la Mairie de CHATELLERAULT				
		VC 23 (CHATELLERAULT)				
		Voie communale N° (INGRANDES) Demander arrêté à la Mairie d'INGRANDES				
		Tout droit => Ingrandes 				
17.3	111.2	STOP : VC / D 21 Tourner à gauche D 21  (INGRANDES)			16h03	
		D 21				
16.8	111.7				16h04	
		Rue Maurice Fombeure				
15.1	114.4	ANTOIGNE (CHATELLERAULT) Demander arrêté pour la traversée de CHATELLERAULT			16h08	
		Cédez le passage : tourner à droite D 21 				
		Sortie Antoigné				

Km à parcourir	Km Parcours	ITINERAIRE DETAILLE		Signaleurs	Course à 38 km/h	DANGERS
13.4	115.1	CHATELLERAULT Rond-Point : tout droit D 21 Contournement par la droite et la gauche  			16h09	
		Ilots Centraux sortie de rond-point				 
		Avenue du Maréchal Foch				
12.5	116.0	Rond-Point de la Fauvette : tournez à gauche Rue Jean de la Fontaine Contournement par la gauche  			16h11	
		Rue Jean de la Fontaine				
12.3	116.2	Tournez à gauche Avenue du Maréchal Leclerc Contournement par la gauche  			16h11	
11.7	116.8	3^{ème} passage sur la ligne d'arrivée Ilots Centraux entrée Rond-Point			16h12	 
11.5	117.0	Rond-Point du Verger : 2^{ème} sortie D 725 => CHATEAUROUX Contournement par la droite et la gauche  			16h12	
		Ilots Centraux sortie de rond-point				 
		Ilots Centraux				 
11.4	117.1	CHATELLERAULT Avenue du Grenadier Français MG 800 m à 5% moyenne – maxi 7% Quilles côté droit de la route à retirer Quilles côté gauche de la route à retirer			16h12	
10.3	118.2	Sortie Châtellerault D 725 – Route de La Roche Posay			16h14	
9.7	118.8	Tourner à gauche VC 23 => Les 3 Cheminées – La Grange Girard  Demander arrêté à la Mairie de CHATELLERAULT VC 23 (CHATELLERAULT) Voie communale N° (INGRANDES) Demander arrêté à la Mairie d'INGRANDES Tout droit => Ingrandes 			16h15	
5.6	122.9	STOP : VC / D 21 Tourner à gauche D 21  (INGRANDES)			16h22	
5.1	123.4	Rue Maurice Fombeure			16h23	
2.4	126.1	ANTOIGNE (CHATELLERAULT) Demander arrêté pour la traversée de CHATELLERAULT Cédez le passage : tourner à droite D 21 			16h27	
		Sortie Antoigné				
1.7	126.8	CHATELLERAULT Rond-Point : tout droit D 21 Contournement par la droite et la gauche  			16h28	
		Ilots Centraux sortie de rond-point				 
		Avenue du Maréchal Foch				
0.8	127.7	Rond-Point de la Fauvette : tournez à gauche Rue Jean de la Fontaine Contournement par la gauche  			16h29	
		Rue Jean de la Fontaine				

Km à parcourir	Km Parcours	ITINERAIRE DETAILLE	 	Signaleurs	Course à 38 km/h	DANGERS
0.6	127.9	Tournez à gauche Avenue du Maréchal Leclerc Contournement par la gauche  			16h29	
0.0	128.5	Arrivée (4^{ème} passage) 			16h30	