

TOUR CYCLISTE

Région Sud
U19

ANCELLE

Village Station

Samedi 22 juin 2024

Course Cycliste FFC - Fédérale - U19

(Classe 1-14)

88.4 Km

Départ

14h30 - Route de Manse

Arrivée

17h15 - Route de Manse

**RÉGION
SUD**

PROVENCE
ALPES
CÔTE D'AZUR



https://www.ancelle.fr



Tour Cycliste de la Région Sud U19

Renseignements : Lazarini Christian 06.81.72.65.83

FÉDÉRATION
FRANÇAISE
DE CYCLISME



Hauts-Alpes
le département



CHAMPSAUR
VALGAUDEMAR
COMMUNAUTÉ DE COMMUNES

FÉDÉRATION
FRANÇAISE
DE CYCLISME



2024

Tour Cycliste
U19
RÉGION SUD

TOUR RÉGION SUD 2024

RÉGION
SUD
PROVENCE
ALPES
CÔTE D'AZUR



FÉDÉRATION
FRANÇAISE
DE CYCLISME



RÉGION SUD
PROVENCE ALPES COTE D'AZUR



- 1 | Samedi 23/03/2024 - ANDON (06) - Open 1_2_3_(U19)
Dimanche 24/03/2024 - COMPS / ARTUBY (83) - Open 1_2_3_(U19)
- 2 | Samedi 18/05/2024 - MALEMORT DU COMTAT (84) - Open 1_2_3_(U19)
Dimanche 19/05/2024 - BELCODENE (13) - Open 1_2_3_(U19)
- 3 | ▲ Samedi 22/06/2024 - ANCELLE (05) - FEDERALE U19
- 4 | ■ Dimanche 23/06/2024 - ST ETIENNE LES ORGUES (04) - UCI U 19



Andon
(06)



Comps / Artuby
(83)



Malemort
du Comtat
(84)



Bélcodène
(13)



Ancelle
(05)



St Etienne
Les Orgues
(04)



© AUGUSTE BERNARD - 2024

Renseignements : Lazarini Christian 06.81.72.65.83



Comité **Région SUD** Provence Alpes Côte d'Azur

FÉDÉRATION FRANÇAISE DE CYCLISME

Alpes de Haute Provence - Hautes Alpes - Alpes Maritimes - Bouches du Rhône - Var - Vaucluse

EDITO CONSEIL REGIONAL REGION SUD Provence Alpes Côte d'Azur

Provence Alpes Côte d'Azur est une Région d'exception pour la pratique sportive. Nos superbes paysages constituent autant de terrains où évoluent tous les passionnés de sport. Le cyclisme y prend une place majeure par l'exigence de la pratique et la beauté de nos décors naturels.

Le Tour Région Sud a l'avantage de parcourir les routes de tous les départements de la région. Ainsi tracées, les six journées de course présentent des profils différents qui font la part belle aux reliefs accidentés. Je suis certain que le parcours de l'Édition 2024 va offrir de belles empoignées orchestrées par les équipes régionales de l'hexagone et sur cette année olympique des équipes étrangères.

Le Tour Région Sud traverse notre territoire régional, et fait éclore quelques-uns de nos plus grands talents nationaux. Il est aujourd'hui au rang de ces grands événements qui font le rayonnement et l'attractivité de notre région, terre de sport par excellence.

Je salue tous les participants du Tour Région Sud et transmets tous mes encouragements aux coureurs de cette Édition 2024.



Renaud MUSELIER
Président du Conseil Régional
Sud-Provence-Alpes-Côte d'Azur



Comité **Région SUD** Provence Alpes Côte d'Azur

FEDERATION **F**RANCAISE DE **C**YCLISME

Alpes de Haute Provence - Hautes Alpes - Alpes Maritimes - Bouches du Rhône - Var - Vaucluse


LE MOT DU PRESIDENT DU COMITE REGION SUD PROVENCE ALPES COTE D'AZUR DE LA FEDERATION FRANCAISE DE CYCLISME

Le TOUR REGION SUD change de schéma sur cette année Olympique 2024.

Deux Week end ouverts aux Opens, U19 compris, avec Terre Azurienne et Terre Provençale pour terminer sur un week-end réservé aux U19 avec une épreuve Internationale le Dimanche pour la première fois dans notre Région Sud.

Le spectacle sportif sera au rendez-vous sur nos six départements et délivrera les noms de ces coureurs qui accéderont au sommet de la hiérarchie Nationale, voire Internationale.

Merci aux clubs et départements organisateurs, aux bénévoles, aux Institutions Territoriales, sans oublier le Conseil Régional Région Sud, Partenaire Prémium du Tour Région Sud.



Christian LAZARINI
Président Comité
Région Sud FFC



Comité **Région SUD** Provence Alpes Côte d'Azur

FÉDÉRATION FRANÇAISE DE CYCLISME

Alpes de Haute Provence - Hautes Alpes - Alpes Maritimes - Bouches du Rhône - Var - Vaucluse

L'organisation fonctionnelle

DIRECTION GÉNÉRALE

Directeur de l'organisation : **Christian LAZARINI** –
06.81.72.65.83

ORGANISATION DE L'ÉPREUVE

Responsable de l'Organisation : **Richard COMBAZ** -
06.81.89.87.10

MEMBRES DU JURY

Président du Jury : **Julien NUGUE**

Juge Arrivée : **Cédric GARAIX**

Arbitre titulaire 1 : **Séverine LOPES DIAS**

Arbitre titulaire 2 : **Anthony MARCOUX**

Arbitre moto 1 : **Eric ROLLAND**

Arbitre moto 2 : **Didier ROUSSET**

Radio Tour : **Sven CALUS**

DIRECTION ADMINISTRATIVE

Secrétariat : **Brigitte JUILLET**

Responsable protocole : **Brigitte JUILLET,**
Pierre CHABAS.

Coordinateur Technique & Logistique : **Cédric**
GARAIX – 06.70.13.07.36

Classements informatiques : **Sven CALUS**

SÉCURITÉ

Responsable Sécurité : **Christian CHAIX**

Voiture ouverture Course : **Société VITTA –**
Assistance Course Ekoï

Moto sécurité : **Motards du Sport**

GRAPHISME

Book, Graphisme: **Bernard AUGUSTE**

Conception des affiches: **Bernard AUGUSTE**

ANIMATION

Animateur Speaker : **Jean Claude COMBY**

DEPANNAGE NEUTRE

Dépannage neutre : **Société VITTA –**
Assistance Course Ekoï

LIAISON RADIO

Liaison Radio : **Société VITTA 06.04.65.88.78**
Fréquence Radio Tour : **157.550 Mhz**

SERVICE DE SANTE

Médecin 1 : **Dr Chantal ROSE**





Comité **Région SUD** Provence Alpes Côte d'Azur

FÉDÉRATION FRANÇAISE DE CYCLISME

Alpes de Haute Provence - Hautes Alpes - Alpes Maritimes - Bouches du Rhône - Var - Vaucluse

Le règlement spécifique de l'épreuve

REGLEMENT SPECIFIQUE DE L'ÉPREUVE FFC U19 TOUR REGION SUD U19 – ANCELLE (05)

ARTICLE 1- Organisation

Le Tour Région Sud FFC U19 est organisé par le Comité Régional FFC Région SUD et le Comité Départemental FFC des Hautes Alpes, sous le règlement de la Fédération Française de Cyclisme, pour la catégorie U19 (Juniors) en **Classe 1.14**, et aura lieu le samedi 22 juin 2024.

Le directeur de course est M. Christian LAZARINI (+33 6 81 72 65 83).

Le responsable « Relation avec les équipes » est M. Sven CALUS (+33 6 21 19 98 64 – sven.calus@live.be).

ARTICLE 2 – Participation.

La participation de l'épreuve est individuelle, avec un maximum de 12 coureurs par entité engageante. L'épreuve accepte des équipes de club, des équipes mixtes, des sélections départementales et régionales, ainsi que des équipes nationales.

ARTICLE 3 – Confirmation des partants.

La confirmation des partants aura lieu à la Salle des Associations, Rue de la Condamine à Ancelle (05) entre 11h30 et 12h45.

La réunion avec le Jury et les Directeurs Sportifs aura lieu au même endroit à 13h00.

La réunion à l'attention des motos sécurités aura lieu au même endroit à 13h30.

La permanence à l'arrivée sera situé à proximité de la ligne d'arrivée.

ARTICLE 4- Véhicule suiveur

Chaque véhicule suiveur doit pouvoir recevoir « Radio-Tour » sur la fréquence 157.550 Mhz.

L'épreuve étant à participation individuelle, le dépannage entre coureurs, même s'ils sont de la même équipe, est interdit.

ARTICLE 5 – Dépannage neutre

L'organisation met à disposition 2 véhicules neutres. Les Directeurs Sportifs sont tenus de se mettre en contact avec les voitures neutres afin de leur communiquer les spécificités du matériel de leurs coureurs.

ARTICLE 6 - Ravitaillement

Le ravitaillement sera autorisé à partir du km 30 jusqu'à 20 km de l'arrivée.

ARTICLE 7 – Délai

Le délai d'arrivée est de 8%. Pour des raisons de sécurité, chaque coureur ayant 8 minutes de retard sur le peloton principal sur la ligne d'arrivée sera arrêté et considéré comme hors course. Un coureur distancé du peloton principal devra suivre le code de la route et rester sur la voie de droite.



Comité **Région SUD** Provence Alpes Côte d'Azur

FÉDÉRATION FRANÇAISE DE CYCLISME

Alpes de Haute Provence - Hautes Alpes - Alpes Maritimes - Bouches du Rhône - Var - Vaucluse

ARTICLE 8 - Classements divers.

Classements annexes :

A. Classement de la Montagne (GPM)

Lors des 4 passages sur les points marqués « GPM », les 4 premiers coureurs marquent respectivement 5, 3, 2 et 1 points. En cas d'égalité, la place obtenue dans le résultat de l'épreuve départagera les coureurs.

B. Classement des RUSHS

Lors des 4 passages sur les points marqués « RUSH », les 3 premiers coureurs marquent respectivement 5, 3 et 1 points. En cas d'égalité, la place obtenue dans le résultat de l'épreuve départagera les coureurs.

C. Classement par équipe

La somme des temps des 3 premiers coureurs par équipe établira le classement par équipe de l'épreuve. En cas d'égalité, la somme des places de ces 3 coureurs départagera et en dernier recours le meilleur coureur placé déterminera l'ordre du classement par équipes.

ARTICLE 9. Cérémonie protocolaire

Cérémonie protocolaire

Les coureurs suivants doivent se présenter à la cérémonie protocolaire, en tenue de course, max. 10 minutes après leur arrivée :

- le premier, deuxième et troisième coureur de l'épreuve
- le premier coureur J1 (né en 2007)
- le vainqueur du Classement de la Montagne
- le vainqueur du Classement des Rushs
- l'équipe vainqueur du Classement par Equipes, au complet, avec son Directeur Sportif

ARTICLE 10. Prix

Les prix suivants sont prévus à l'issue du Tour Région Sud:

- **Epreuve:** € 610 (122/91/73/61/49/43/34/27/18/12/11/9/9/9/8/8/7/7/6/6)
- **Classement GPM :** € 80 pour 3 prix (40/25/15)
- **Classement Rush:** € 80 pour 3 prix (40/25/15)
- **Premier J1 :** € 60
- **Classement équipes :** € 415 pour 5 prix (150/100/75/50/40)

ARTICLE 11 - Présentation des ÉQUIPES :

Une présentation des équipes aura lieu avant le départ, sur la ligne de départ, entre 13h20 et 14h20. Un schéma horaire sera confirmé aux équipes à la permanence. L'équipe viendra obligatoirement au complet à cette présentation.



Comité **Région SUD** Provence Alpes Côte d'Azur

FÉDÉRATION FRANÇAISE DE CYCLISME

Alpes de Haute Provence - Hautes Alpes - Alpes Maritimes - Bouches du Rhône - Var - Vaucluse

ARTICLE 12 – Contrôle Anti-Dopage

Le contrôle anti-dopage aura lieu à la Salle des Associations, Rue de la Condamine, à Ancelle. La réglementation anti-dopage de l'AFLD est applicable.

ARTICLE 13- Pénalités

Le barème de pénalités de la FFC est le seul applicable.

ARTICLE 14 – Respect de la Nature

Il est strictement interdit de jeter des déchets, inclus des bidons, dans la nature. Des zones de déchets seront prévues le long du parcours.

ARTICLE 15. Droit à l'image

Afin de permettre la promotion du Tour de la Région Sud U19, chaque participant autorise l'organisateur à reproduire et à représenter, sans rémunération d'aucune sorte, son nom, photo, ou plus généralement sa prestation sportive dans le cadre de la Classic Région Sud, sous toute forme, sur tout support existant ou à venir, en tout format, pour toute communication au public, pour tout usage y compris à des fins publicitaires et/ou commerciales sans aucune limitation, et pour toute la durée de la protection actuellement accordée à ces exploitations par les dispositions législatives ou réglementaires, les décisions judiciaires et/ou arbitrales de tout pays ainsi que les conventions internationales actuelles ou futures, y compris pour les prolongations éventuelles qui pourraient être apportées à cette durée.

ARTICLE 16 -

Toute personne participant ou suivant l'épreuve, implique la prise de connaissance du présent règlement et de son accord.

**RÉGION
SUD**
PROVENCE
ALPES
CÔTE D'AZUR





Comité **Région SUD** Provence Alpes Côte d'Azur

FÉDÉRATION FRANÇAISE DE CYCLISME

Alpes de Haute Provence - Hautes Alpes - Alpes Maritimes - Bouches du Rhône - Var - Vaucluse

L'Épreuve

Samedi 22 juin 2024

Ancelle (05) ▶ Ancelle (05)

88 km – Dénivelé : +1919 m

Lieu de la permanence : Salle des Associations
Rue de la Condamine

Rassemblement des coureurs : 14h20
Départ fictif : 14h30

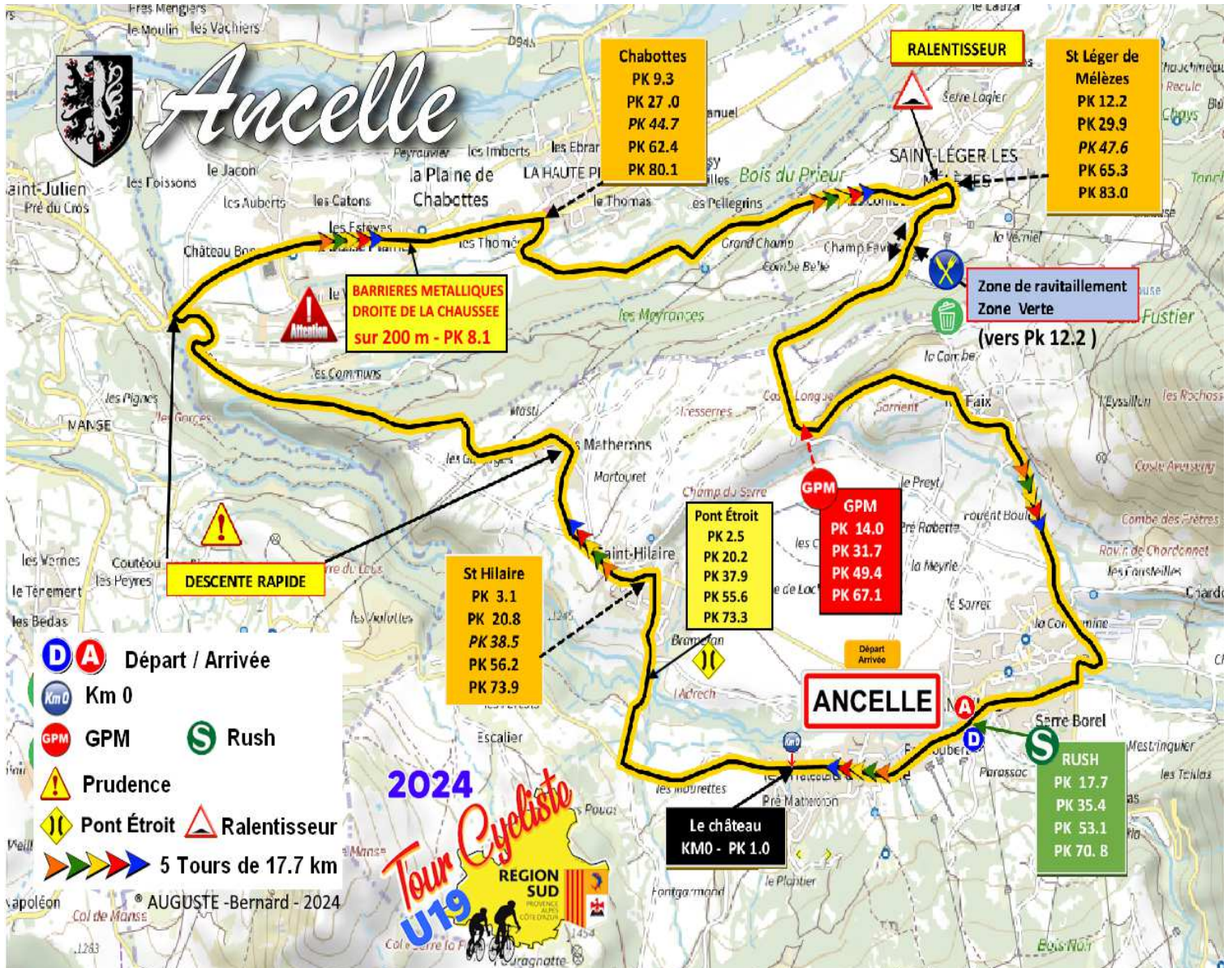
Remise des dossards : 11h30 à 12h45

Réunion Sécurité : 13h30

Réunion Directeurs Sportifs ; 13h00

Contrôle Anti-Dopage ; Salle des Associations

La permanence à l'arrivée : située à proximité de la ligne



Guide Technique 2024



Comité **Région SUD** Provence Alpes Côte d'Azur

FÉDÉRATION FRANÇAISE DE CYCLISME

Alpes de Haute Provence - Hautes Alpes - Alpes Maritimes - Bouches du Rhône - Var - Vaucluse

Profil

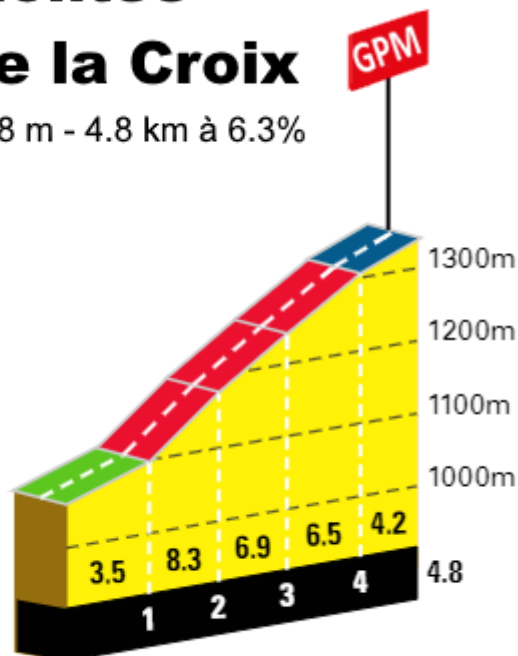
Powered by Cronoescalada.com



Profil des GPM

Montée de la Croix

1368 m - 4.8 km à 6.3%



Powered by La FlammeRouge

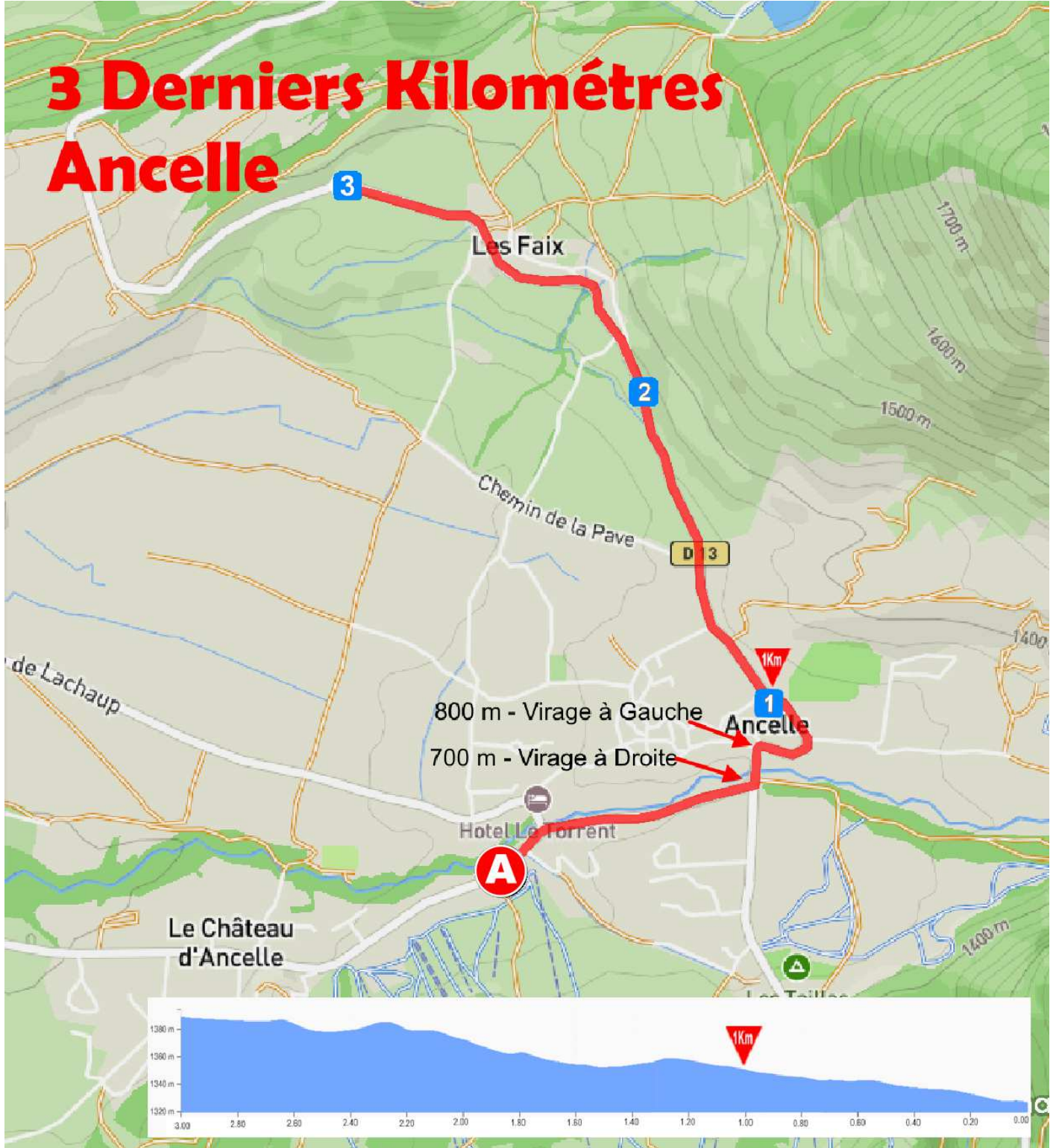


Comité **Région SUD** Provence Alpes Côte d'Azur

FÉDÉRATION FRANÇAISE DE CYCLISME

Alpes de Haute Provence - Hautes Alpes - Alpes Maritimes - Bouches du Rhône - Var - Vaucluse

Les 3 Derniers Km





Comité Région SUD Provence Alpes Côte d'Azur

FÉDÉRATION FRANÇAISE DE CYCLISME

Alpes de Haute Provence - Hautes Alpes - Alpes Maritimes - Bouches du Rhône - Var - Vaucluse

Les Horaires de Passage

Longueur circuit		88.5 km		Longueur course		87.5 km						
				Horaires de Passage								
Dist	Cumul	Parcours	A Parcours	Parcours	Routes	32 km/h	34 km/h	38 km/h	Voiture Balai	Observations	Alt	
	0.0 km			Ancelle, Résidence les Écrins - Départ fictif	D13	↑	14:30	14:30	14:30	14:30	Départ fictif	1326
0.7 km	0.7 km			Ancelle, Feux tricolore- Arrêt CAR le Chateau	D13	↑	14:31	14:31	14:31	14:31		1315
0.3 km	1.0 km	0.0 km	87.5 km	Ancelle : le Chateau	D13	↑	14:31	14:31	14:31	14:31	Départ réel	1316
1.1 km	2.1 km	1.1 km	86.4 km	Intersection D13 (Rte colde Manse) - Rte de la Martegale	VC	→	14:34	14:33	14:33	14:34		1301
0.4 km	2.5 km	1.5 km	86.0 km	Passage du Torrent d'Ancelle - Pont Étroit	VC	↑	14:34	14:34	14:34	14:35		1274
0.6 km	3.1 km	2.1 km	85.4 km	Inter. Rte de la Martegale - ST Hilaire Rte de Lachaup (D514)	D514	←	14:35	14:35	14:35	14:36		1310
1.1 km	4.2 km	3.2 km	84.3 km	Les Matherons	D514	↑	14:37	14:37	14:37	14:38		1280
2.8 km	7.0 km	6.0 km	81.5 km	Inter. Rte de Lachaup (D514) - Rte de Gap (D944)	D944	→	14:42	14:42	14:41	14:44		1082
0.7 km	7.7 km	6.7 km	80.8 km	Inter. Ch des Auberts/Rte de Villard - Rte de Gap (D944)	D944	↑	14:44	14:43	14:42	14:45		1056
0.8 km	8.5 km	7.5 km	80.0 km	Inter. Rte des Gouges/Rte de Villard - Rte de Gap (D944)	D944	↑	14:45	14:44	14:43	14:47		1055
0.8 km	9.3 km	8.3 km	79.2 km	Chabottes - Intersection D944 - D113	D113	→	14:47	14:46	14:44	14:49		1060
2.7 km	12.0 km	11.0 km	76.5 km	St Léger les Mélézes - Ralentisseur	D113	↑	14:52	14:51	14:49	14:55		1241
0.2 km	12.2 km	11.2 km	76.3 km	St Léger les Mélézes - Rd Point D113/ Rte de Barry - D13	D13	→	14:52	14:51	14:49	14:55		1251
1.8 km	14 km	13.0 km	74.5 km	Montée de Coste Longue - La croix GPM 1	D13	↑	14:56	14:55	14:52	14:59	GPM 1	1368
1.1 km	15.1 km	14.1 km	73.4 km	les Faix - La Ferme des Sonnailles	D13	↑	14:58	14:56	14:54	15:02		1378
1.2 km	16.3 km	15.3 km	72.2 km	Ancelle :Intersection Rte des Faix - Rte de St Léger (D13)	D13	↑	15:00	14:59	14:56	15:04		1355
0.6 km	16.9 km	15.9 km	71.6 km	Ancelle :Intersection Rte des Nais - Rte des Taillas (D213)	D213	→	15:01	15:00	14:57	15:06		1348
0.1 km	17.0 km	16.0 km	71.5 km	Ancelle :Inter. Rte des Taillas (D213) - Rte Neuve (D13)	D13	←	15:02	15:00	14:57	15:06		1342
0.5 km	17.5 km	16.5 km	71.0 km	Ancelle Intersection(D514 - Rte DE Manse (D13)	D13	↑	15:02	15:00	14:57	15:07		1330
0.2 km	17.7 km	16.7 km	70.8 km	Ancelle - Passage sive la Ligne 1 - Rush 1	D13	↑	15:03	15:01	14:58	15:07	RUSH 1	1326
0.7 km	18.4 km	17.4 km	70.1 km	Ancelle, Feux tricolore- Arrêt le Chateau	D13	↑	15:04	15:02	14:59	15:09		1315
1.4 km	19.8 km	18.8 km	68.7 km	Intersection D13 (Rte colde Manse) - Rte de la Martegale	VC	→	15:07	15:04	15:01	15:12		1301
0.4 km	20.2 km	19.2 km	68.3 km	Passage du Torrent d'Ancelle - Pont Étroit	VC	↑	15:07	15:05	15:02	15:12		1274
0.6 km	20.8 km	19.8 km	67.7 km	Inter. Rte de la Martegale - ST Hilaire Rte de Lachaup (D514)	D514	←	15:08	15:06	15:02	15:13		1310
1.1 km	21.9 km	20.9 km	66.6 km	Les Matherons	D514	↑	15:10	15:07	15:04	15:15		1280
2.8 km	24.7 km	23.7 km	63.8 km	Inter. Rte de Lachaup (D514) - Rte de Gap (D944)	D944	→	15:15	15:12	15:08	15:21		1082
0.7 km	25.4 km	24.4 km	63.1 km	Inter. Ch des Auberts/Rte de Villard - Rte de Gap (D944)	D944	↑	15:16	15:13	15:09	15:22		1056
0.8 km	26.2 km	25.2 km	62.3 km	Inter. Rte des Gouges/Rte de Villard - Rte de Gap (D944)	D944	↑	15:17	15:15	15:10	15:24		1055
0.8 km	27.0 km	26.0 km	61.5 km	Chabottes - Intersection D944 - D113	D113	→	15:19	15:16	15:11	15:26		1060
2.7 km	29.7 km	28.7 km	58.8 km	St Léger les Mélézes - Ralentisseur	D113	↑	15:24	15:21	15:16	15:32		1241
0.2 km	29.9 km	28.9 km	58.6 km	St Léger les Mélézes - Rd Point D113/ Rte de Barry - D13	D13	→	15:25	15:22	15:16	15:32		1251
1.8 km	31.7 km	30.7 km	56.8 km	Montée de Coste Longue - La croix GPM 2	D13	↑	15:28	15:25	15:19	15:36	GPM 2	1368
1.1 km	32.8 km	31.8 km	55.7 km	les Faix - La Ferme des Sonnailles	D13	↑	15:30	15:27	15:21	15:39		1378
1.2 km	34.0 km	33.0 km	54.5 km	Ancelle :Intersection Rte des Faix - Rte de St Léger (D13)	D13	↑	15:33	15:29	15:23	15:41		1355
0.6 km	34.6 km	33.6 km	53.9 km	Ancelle :Intersection Rte des Nais - Rte des Taillas (D213)	D213	→	15:34	15:30	15:24	15:43		1348
0.1 km	34.7 km	33.7 km	53.8 km	Ancelle :Inter. Rte des Taillas (D213) - Rte Neuve (D13)	D13	←	15:34	15:30	15:24	15:43		1342
0.5 km	35.2 km	34.2 km	53.3 km	Ancelle Intersection(D514 - Rte DE Manse (D13)	D13	↑	15:35	15:31	15:25	15:44		1330
0.2 km	35.4 km	34.4 km	53.1 km	Ancelle - Passage sive la Ligne 2 - Rush 2	D13	↑	15:35	15:31	15:25	15:44	RUSH 2	1326
0.7 km	36.1 km	35.1 km	52.4 km	Ancelle, Feux tricolore- Arrêt le Chateau	D13	↑	15:36	15:33	15:26	15:46		1315
1.4 km	37.5 km	36.5 km	51.0 km	Intersection D13 (Rte colde Manse) - Rte de la Martegale	VC	→	15:39	15:35	15:28	15:49		1301
0.4 km	37.9 km	36.9 km	50.6 km	Passage du Torrent d'Ancelle - Pont Étroit	VC	↑	15:40	15:36	15:29	15:49		1274
0.6 km	38.5 km	37.5 km	50.0 km	Inter. Rte de la Martegale - ST Hilaire Rte de Lachaup (D514)	D514	←	15:40	15:36	15:29	15:50		1310
1.1 km	39.6 km	38.6 km	48.9 km	Les Matherons	D514	↑	15:42	15:38	15:31	15:52		1280
2.8 km	42.4 km	41.4 km	46.1 km	Inter. Rte de Lachaup (D514) - Rte de Gap (D944)	D944	→	15:47	15:43	15:35	15:58		1082
0.7 km	43.1 km	42.1 km	45.4 km	Inter. Ch des Auberts/Rte de Villard - Rte de Gap (D944)	D944	↑	15:48	15:44	15:36	15:59		1056
0.8 km	43.9 km	42.9 km	44.6 km	Inter. Rte des Gouges/Rte de Villard - Rte de Gap (D944)	D944	↑	15:50	15:45	15:37	16:01		1055
0.8 km	44.7 km	43.7 km	43.8 km	Chabottes - Intersection D944 - D113	D113	→	15:51	15:47	15:39	16:03		1060
2.7 km	47.4 km	46.4 km	41.1 km	St Léger les Mélézes - Ralentisseur	D113	↑	15:57	15:52	15:43	16:09		1241
0.2 km	47.6 km	46.6 km	40.9 km	St Léger les Mélézes - Rd Point D113/ Rte de Barry - D13	D13	→	15:57	15:52	15:44	16:09		1251
1.8 km	49.4 km	48.4 km	39.1 km	Montée de Coste Longue - La croix GPM 3	D13	↑	16:01	15:55	15:47	16:13	GPM 3	1368
1.1 km	50.5 km	49.5 km	38.0 km	les Faix - La Ferme des Sonnailles	D13	↑	16:03	15:57	15:48	16:16		1378
1.2 km	51.7 km	50.7 km	36.8 km	Ancelle :Intersection Rte des Faix - Rte de St Léger (D13)	D13	↑	16:05	15:59	15:50	16:18		1355
0.6 km	52.3 km	51.3 km	36.2 km	Ancelle :Intersection Rte des Nais - Rte des Taillas (D213)	D213	→	16:06	16:01	15:51	16:20		1348
0.1 km	52.4 km	51.4 km	36.1 km	Ancelle :Inter. Rte des Taillas (D213) - Rte Neuve (D13)	D13	←	16:06	16:01	15:51	16:20		1342
0.5 km	52.9 km	51.9 km	35.6 km	Ancelle Intersection(D514 - Rte DE Manse (D13)	D13	↑	16:07	16:02	15:52	16:21		1330
0.2 km	53.1 km	52.1 km	35.4 km	Ancelle - Passage sive la Ligne 3 - Rush 3	D13	↑	16:08	16:02	15:52	16:21	RUSH 3	1326
0.7 km	53.8 km	52.8 km	34.7 km	Ancelle, Feux tricolore- Arrêt le Chateau	D13	↑	16:09	16:03	15:53	16:23		1315
1.4 km	55.2 km	54.2 km	33.3 km	Intersection D13 (Rte colde Manse) - Rte de la Martegale	VC	→	16:11	16:06	15:56	16:26		1301
0.4 km	55.6 km	54.6 km	32.9 km	Passage du Torrent d'Ancelle - Pont Étroit	VC	↑	16:12	16:06	15:56	16:27		1274
0.6 km	56.2 km	55.2 km	32.3 km	Inter. Rte de la Martegale - ST Hilaire Rte de Lachaup (D514)	D514	←	16:13	16:07	15:57	16:27		1310
1.1 km	57.3 km	56.3 km	31.2 km	Les Matherons	D514	↑	16:15	16:09	15:58	16:29		1280
2.8 km	60.1 km	59.1 km	28.4 km	Inter. Rte de Lachaup (D514) - Rte de Gap (D944)	D944	→	16:19	16:13	16:02	16:35		1082
0.7 km	60.8 km	59.8 km	27.7 km	Inter. Ch des Auberts/Rte de Villard - Rte de Gap (D944)	D944	↑	16:21	16:14	16:04	16:36		1056
0.8 km	61.6 km	60.6 km	26.9 km	Inter. Rte des Gouges/Rte de Villard - Rte de Gap (D944)	D944	↑	16:22	16:16	16:05	16:38		1055
0.8 km	62.4 km	61.4 km	26.1 km	Chabottes - Intersection D944 - D113	D113	→	16:24	16:17	16:06	16:40		1060
2.7 km	65.1 km	64.1 km	23.4 km	St Léger les Mélézes - Ralentisseur	D113	↑	16:29	16:22	16:11	16:46		1241
0.2 km	65.3 km	64.3 km	23.2 km	St Léger les Mélézes - Rd Point D113/ Rte de Barry - D13	D13	→	16:30	16:23	16:11	16:46		1251
1.8 km	67.1 km	66.1 km	21.4 km	Montée de Coste Longue - La croix GPM 4	D13	↑	16:33	16:26	16:14	16:51	GPM 4	1368
1.1 km	68.2 km	67.2 km	20.3 km	les Faix - La Ferme des Sonnailles	D13	↑	16:35	16:28	16:16	16:53		1378
1.2 km	69.4 km	68.4 km	19.1 km	Ancelle :Intersection Rte des Faix - Rte de St Léger (D13)	D13	↑	16:37	16:30	16:18	16:55		1355
0.6 km	70.0 km	69.0 km	18.5 km	Ancelle :Intersection Rte des Nais - Rte des Taillas (D213)	D213	→	16:39	16:31	16:18	16:57		1348
0.1 km	70.1 km	69.1 km	18.4 km	Ancelle :Inter. Rte des Taillas (D213) - Rte Neuve (D13)	D13	←	16:39	16:31	16:19	16:57		1342
0.5 km	70.6 km	69.6 km	17.9 km	Ancelle Intersection(D514 - Rte DE Manse (D13)	D13	↑	16:40	16:32	16:19	16:58		1330
0.2 km	70.8 km	69.8 km	17.7 km	Ancelle - Passage sive la Ligne 4 - Rush 4	D13	↑	16:40	16:32	16:20	16:58	RUSH 4	1326
0.7 km	71.5 km	70.5 km	17.0 km	Ancelle, Feux tricolore- Arrêt le Chateau	D13	↑	16:41	16:34	16:21	17:00		1315
1.4 km	72.9 km	71.9 km	15.6 km	Intersection D13 (Rte colde Manse) - Rte de la Martegale	VC	→	16:44	16:36	16:23	17:03		1301
0.4 km	73.3 km	72.3 km	15.2 km	Passage du Torrent d'Ancelle - Pont Étroit	VC	↑	16:45	16:37	16:24	17:04		1274
0.6 km	73.9 km	72.9 km	14.6 km	Inter. Rte de la Martegale - ST Hilaire Rte de Lachaup (D514)	D514	←	16:45	16:37	16:24	17:04		1310
1.1 km	75.0 km	74.0 km	13.5 km	Les Matherons	D514	↑	16:47	16:39	16:26	17:06		1280
2.8 km	77.8 km	76.8 km	10.7 km	Inter. Rte de Lachaup (D514) - Rte de Gap (D944)	D944	→	16:52	16:44	16:30	17:12		

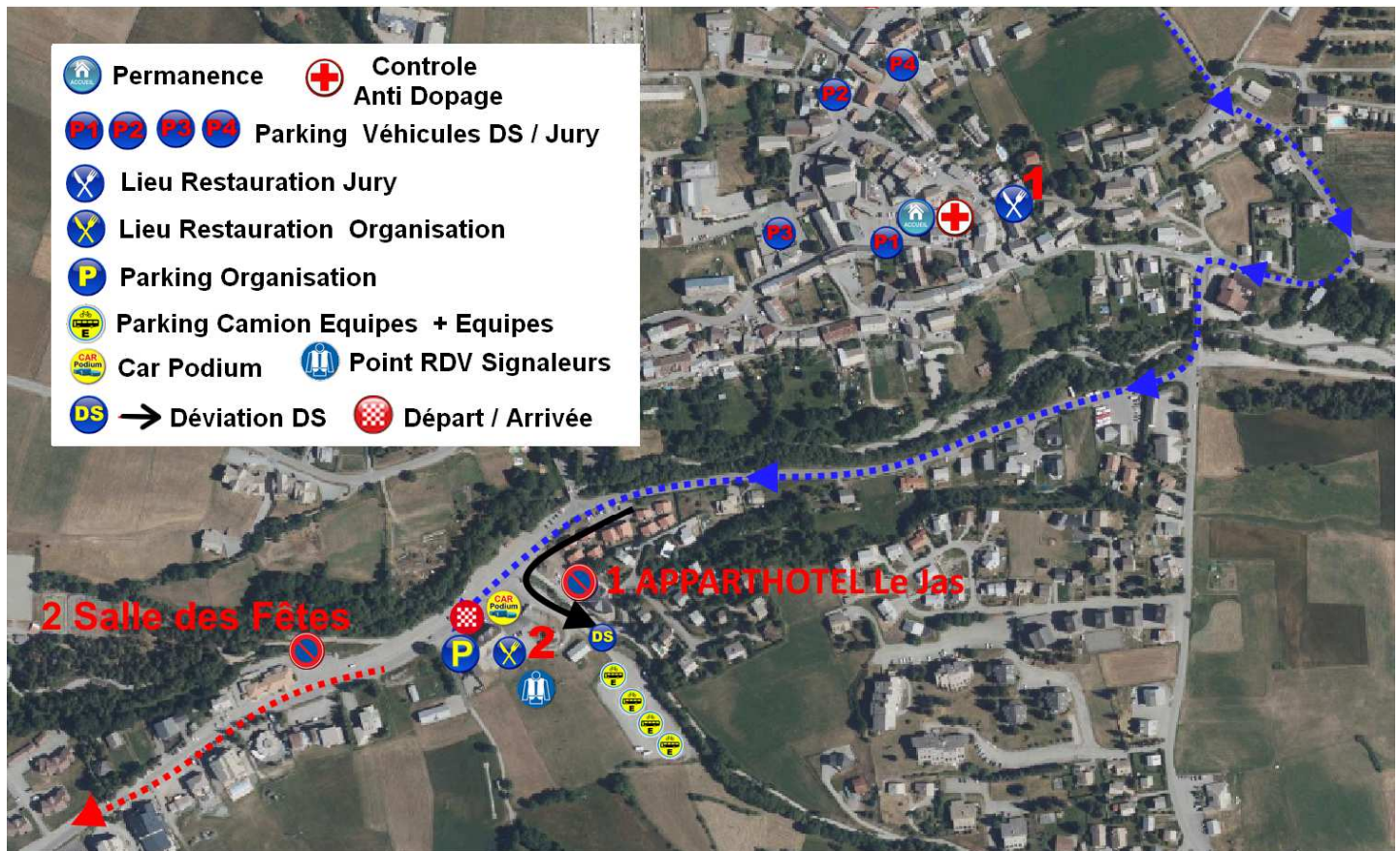


Comité **Région SUD** Provence Alpes Côte d'Azur

FÉDÉRATION FRANÇAISE DE CYCLISME

Alpes de Haute Provence – Hautes Alpes – Alpes Maritimes – Bouches du Rhône – Var – Vaucluse

Plan de la Zone de Départ – Arrivée



PARKING STRICTEMENT INTERDITS :

- 1 Parking APPARTHOTEL LE JAS (propriété privée)
- 2 Parking SALLE DES FÊTES (mariage)

Hôpital



Centre Hospitalier Intercommunal des Alpes du Sud

1 Place Auguste Muret

05000 GAP

Tel : 04.92.40.61.61



Comité **Région SUD** Provence Alpes Côte d'Azur

FEDERATION **F**RANCAISE DE **C**YCLISME

Alpes de Haute Provence - Hautes Alpes - Alpes Maritimes - Bouches du Rhône - Var - Vaucluse

Le Qr Code du Parcours sous Openrunner



Tour Région Sud 2024 - E5 - ANCELLE