



32^{ÈME} ÉDITION

TOUR DU BEAUJOLAIS CYCLISTE

7-8-9 juin

V.7 Départ 14h30

ST VINCENT DE REINS

ST ETIENNE
LA VARENNE

S.8 Départ 9h30

JULLIÉ

JULLIÉ

S.8 Départ 15h30

CHIROUBLES

TERRASSE
DE CHIROUBLES

D.9 Départ 13h

ETS SERRA
À LIERGUES

ETS SERRA



INFOS



TOUR DU BEAUJOLAIS

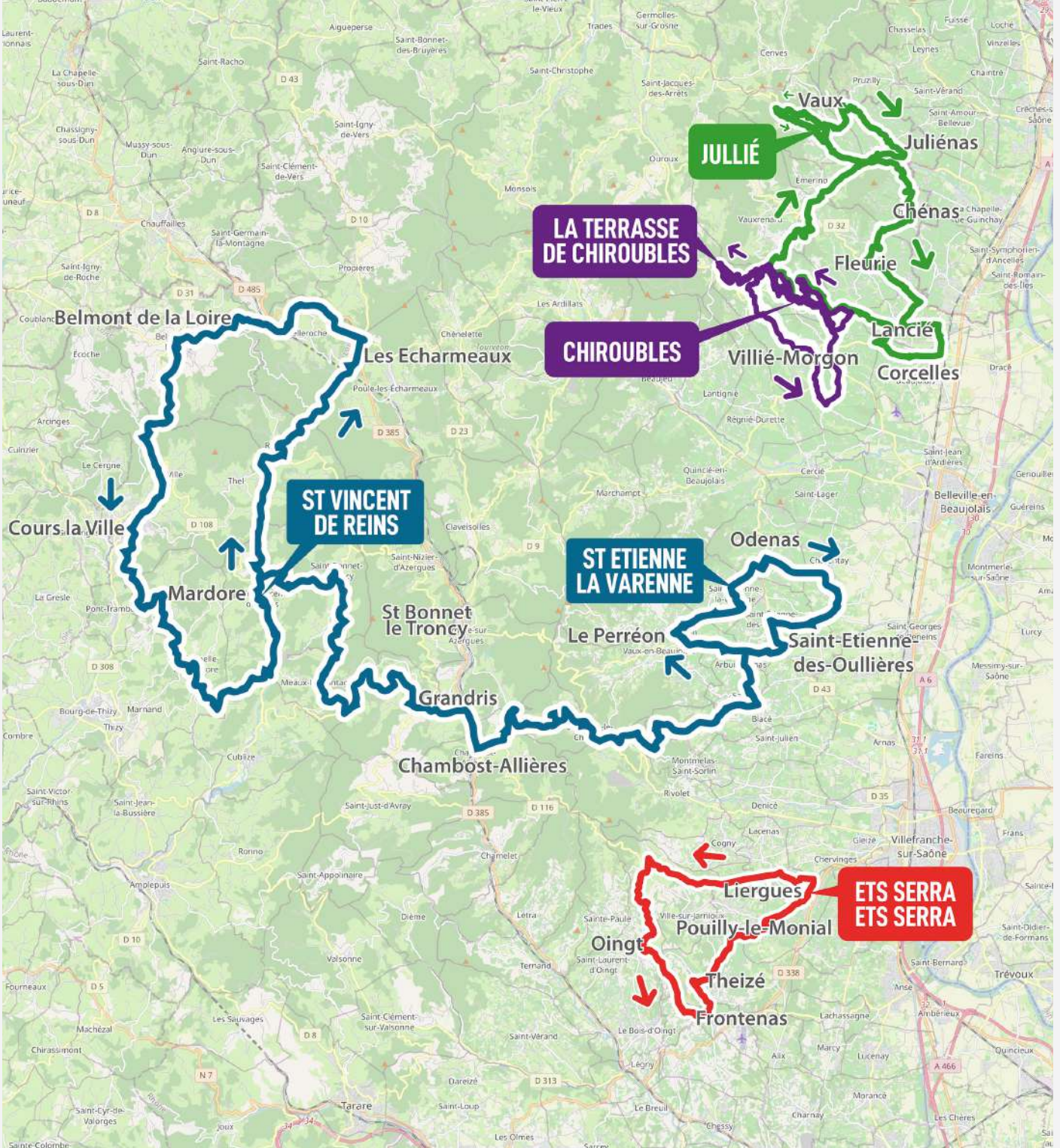


TOUR_DU_BEAUJOLAIS_CYCLISTE

TOUR-DU-BEAUJOLAIS-CYCLISTE.COM

Épreuve labellisée par le Comité Auvergne Rhône Alpes de Cyclisme FFC, bénéficiant du soutien de La Région Auvergne Rhône-Alpes.

Les 4 étapes 2024



« Du Beaujolais vert au Beaujolais rouge... »

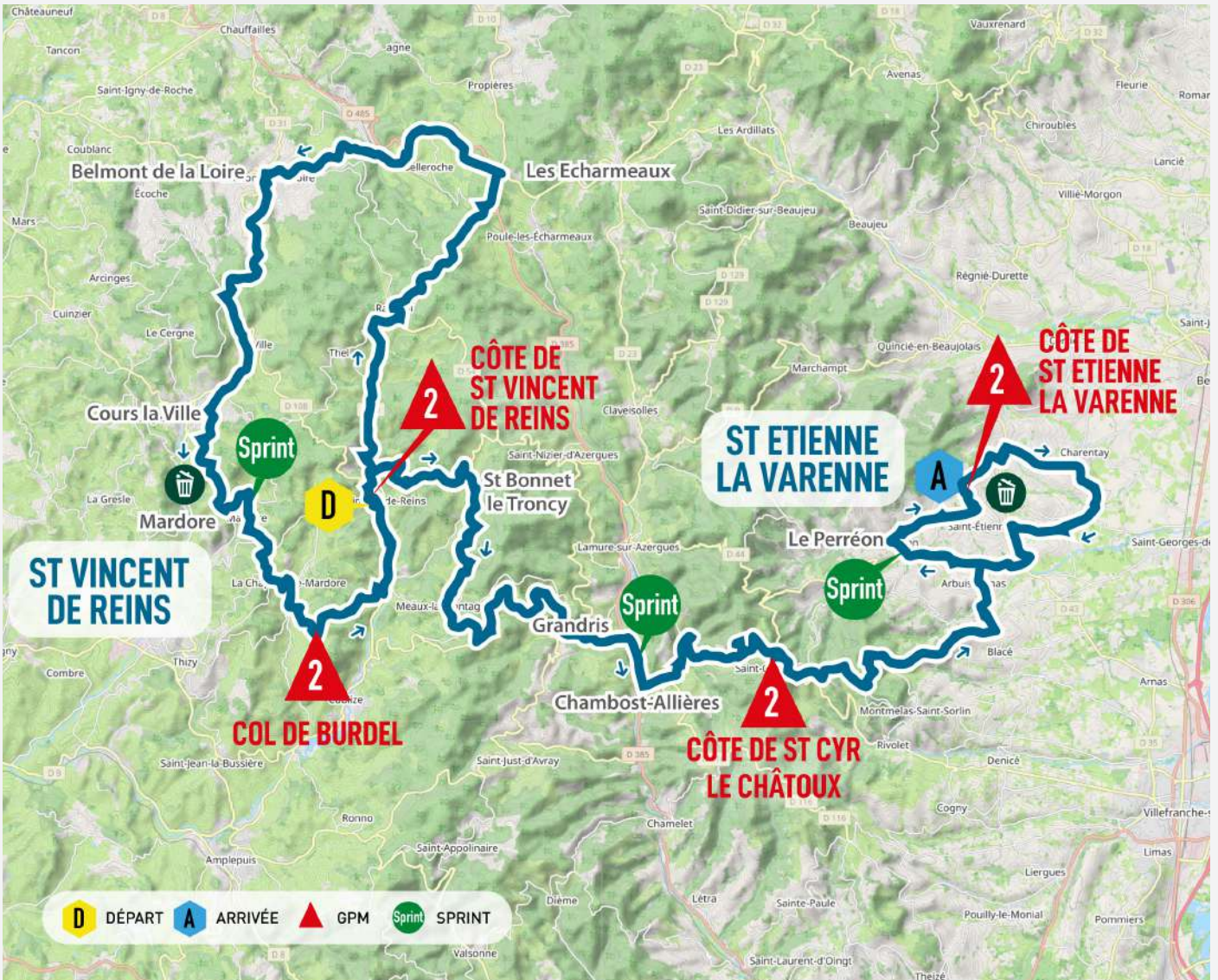
1^{ÈRE} ÉTAPE : 125KM

ST VINCENT DE REINS > ST ETIENNE LA VARENNE









Tracé GPX 1
openrunner



fichier téléchargeable
<https://urlr.me/PcqxG>



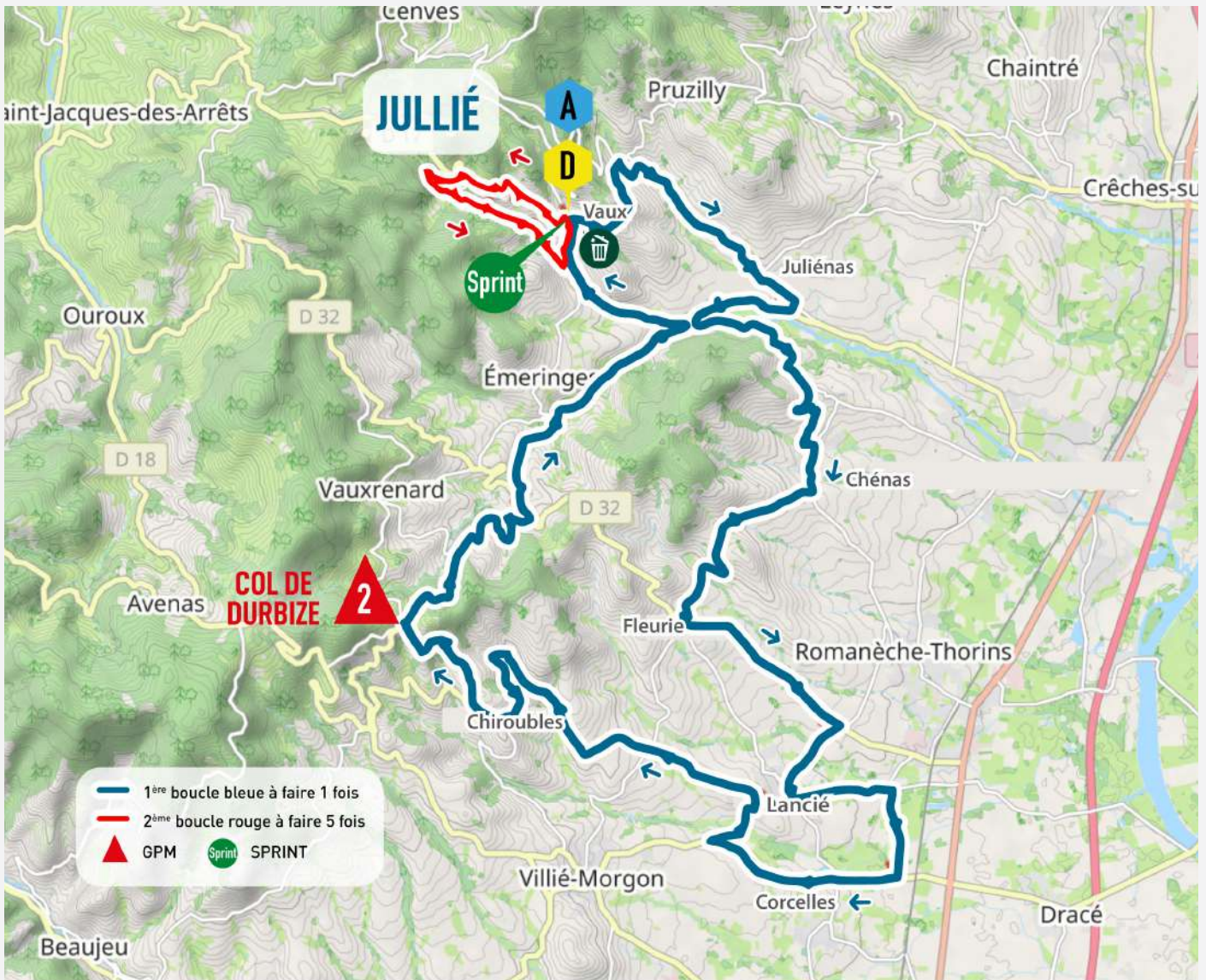
TITRE DE L'ÉPREUVE	32^{ÈME} TOUR DU BEAUJOLAIS CYCLISTE
ORGANISATEUR	Tour du Beaujolais Organisation
DATE	07/06/2024
HEURE DE DEPART	14 h 30'
LIEU DE DEPART	St Vincent de Reins
LIEU DE DEPART FICTIF	St Vincent de Reins (Mairie)
LIEU DE DEPART REEL	Les Filatures

dep	n° de poste	localités traversées	Altitude		Qualification et n° des routes	kilométrage restant	kilométrage total	horaire aproximatif à 38 km/h	à 42 km/h
Rhône		SAINT VINCENT DE REINS	Mairie	départ fictif	D.108			14 h 30'	14 h 30'
	1	SAINT VINCENT DE REINS			D.106 / D.09		Neutraliser 2 km 500		
		SAINT VINCENT DE REINS			D.09				
	2	SAINT VINCENT DE REINS			D.09 / D.10				
		SAINT VINCENT DE REINS			D.10				
		LES FILATURES		départ réel	D.10	125,1 km	0 km	14 h 35'	14 h 35'
	3	SAINT VINCENT DE REINS			D.10 / D.648				
	4	SAINT VINCENT DE REINS			D.10 / D.64				
	5	RANCHAL			D.10 / D.54	119,24 km	5,860 km	14 h 39'	14 h 39'
	6	RANCHAL			D.10 / D.647				
Loire		COL des ECORBANS	825 m		D.10	117,6 km	7,500 km	14 h 42'	14 h 42'
Rhône	7	POULE LES ECHARMEAUX			D.10 / D.04				
	8	POULE LES ECHARMEAUX			D.10 / D.658				
	9	POULE LES ECHARMEAUX			D.10 / D.385				
		POULES LES ECHARMEAUX			D.385				
	10	LES ECHARMEAUX			D.385 / D.337 / D.50	112,86 km	12,240 km	14 h 49'	14 h 48'
Loire		BELLEROCHÉ			D.50				
	11	BELLEROCHÉ			D.50 / D.50,1	109,97 km	15,130 km	14 h 54'	14 h 55'
	12	BELMONT DE LA LOIRE			D.50 / D.114				
	13	LES Quatres vents			D.50 / D.4				
		BELMONT DE LA LOIRE			D.4				
	14	BELMONT DE LA LOIRE			D.4 / D.31	103,1 km	22 km	15 h 05'	15 h 07'
loire	15	BELMONT DE LA LOIRE			D.31				
	16	COURS LA VILLE			D.31 / D.39				
Rhône	17	COLde la BUCHE	683 m		D.31 / D.08	97,37 km	27,730 km	15 h 14'	15 h 11'
		COURS LA VILLE			D.08				
	18	COURS LA VILLE			D.08 / D.108				
	19	COURS LA VILLE			D.08 / D.308				
	20	COURS LA VILLE			D.08 / D.56	93,3 km	31,800 km	15 h 20'	15 h 17'
		COURS LA VILLE			D.56				
	21	MARDORE			D.56 / D.08E				
		MARDORE			D.56	86,8 km	38,300 km	15 h 31'	15 h 26'
	22	MARDORE			D.56 / D.09				
	23	MARDORE			D.56 / D.604				




















Rhône	24	LA CHAPELLE DE MARDORE			D.56	82,,65 km	42,450 km	15 h 37'	15 h 32'
	25	LA CHAPELLE DE MARDORE			D.56 / D.94				
		COL de BURDEL	680 m	GPM.2	D.94	79,2 km	45,900 km	15 h 43'	15 h 37'
	26	CUBLIZE			D.94 / D.10				
		CUBLIZE			D.10				
	27	SAINT VINCENT DE REINS			D.10 / D.94E				
	28	SAINT VINCENT DE REINS			D.10 / D.108				
Rhône		SAINT VINCENT DE REINS		GPM.2	D.108	72,7 km	52,4 km	15 h 53'	15 h 43'
		SAINT VINCENT DE REINS			D.108				
	1	SAINT VINCENT DE REINS			D.108 / D.09				
		SAINT VINCENT DE REINS			D.09				
Rhône	2	le pont de la côte		 	D.09 / D.10	71,3 km	53,800 km	15 h 54'	15 h 46'
		St BONNET LE TRONCHY			D.09				
	29	St BONNET LE TRONCHY			D.09 / D.94E	66,62 km	58,480 km	16 h 01'	15 h 53'
		St BONNET LE TRONCHY			D.94E				
	30	St BONNET LE TRONCHY			D.94 / D.653				
	31	St BONNET LE TRONCHY			D.94 / D.605				
		MEAUX LA MONTAGNE			D.605				
	32	MEAUX LA MONTAGNE			D.605 / D.94	60,43	64,670 km	16 h 11'	16 h 01'
		MEAUX LA MONTAGNE			D.94				
	33	COL de la CAMBUSE	707 m		D.94 / D.504	59 km	66,100 km	16 h 14'	16 h 04'
					D.504				
Rhône	34	GRANDRIS		 	D.504 / D.54	52,4 km	72,700 km	16 h 24'	16 h 13'
		GRANDRIS			D.504				
	35	la Folletière			D.504 / D.385	50,2 km	74,900 km	16 h 27'	16 h 16'
		CHAMBOST ALLIERES	320 m	 	D.385		76,300 km		
	36	CHAMBOST ALLIERES			D.385 / D.504	48,8 km	76,300 km	16 h 30'	16 h 18'
		CHAMBOST ALLIERES			D.504				
	37	COL de St CYR LE CHATÔUX	662 m	GPM.2	D.504 / D.44	41,6 km	83,500 km	16 h 41'	16 h 28'
	38	St CYR LE CHATÔUX			D.504 / D.20				
Rhône		MONTMELAS St SORIN			D.20				
	39	MONTMELAS St SORIN			D.20 / D.44				
	40	COL de St BONNET	645 m		D.20 / D.634	37,3 km	87,800 km	16 h 47'	16 h 35'
	41	BLACE			D.20 / D.649.2				
	42	SALLES ARBUISSONNAS	300 m		D.20 / D.19 / D.35	31,1 km	94 km	16 h 57'	16 h 43'
		SALLES ARBUISSONNAS			D.19				
	43	SALLES ARBUISSONNAS	294 m		D.19 / 20A				
	44	SALLES ARBUISSONNAS			D.19 / D.19E.1				
	45	SALLES ARBUISSONNAS			D.19 / D.49	30,5 km	94,600 km	16 h 58'	16 h 44'
		SALLES ARBUISSONNAS			D.49				
	46	LE PERREON	280 m		D.49 / D.88	26,1 km	99 km		
		LE PERREON	292 m	 	D.88			17 h 05'	16 h 50'
	47	LE PERREON	300 m		D.88 / D.133	25,4 km	99,700 km		
		LE PERREON			D.133				
	48	LE PERREON			D.133 / D.645				
	49	Moulin a vents			D.133 / D.62	22,3 km	102,800 km		
	50	St ETIENNE LA VARENNE	Zone de déchets		D.133				

«Au cœur des crus du Beaujolais»

2^{ÈME} ÉTAPE : 65KM JULLIÉ > JULLIÉ



TITRE DE L'ÉPREUVE	32^{ÈME} TOUR DU BEAUJOLAIS CYCLISTE
ORGANISATEUR	Tour du Beaujolais Organisation
DATE	08/06/2024
HEURE DE DÉPART	9 h 30'
LIEU DE DÉPART	Jullié (D.68)
LIEU DE DÉPART FICTIF	Jullié (Mairie)
LIEU DE DÉPART REEL	Jullié (Rue de l'Eglise)

dep	n°de Poste	localités traversées	Altitude		Qualification et n° des routes	kilométrage restant	kilométrage total	horaire aproximatif à 38 km/h	à 42 km/h
Rhône		JULLIE (Mairie)		départ fictif	D.68		2,800 km neutralise	9 h 30'	9 h 30'
		JULLIE			place de la Fontaine				
	51	JULLIE			rue de l'église				
		JULLIE			rue de l'église				
	52	JULLIE		départ réel	route de vaux	65,240 km	0km	9 h 31'	9 h 31'
	53				route des vignes				
	54	JULLIE			route de vaux / D.137	62,83 km	2,410 km	9 h 34'	9 h 33'
		JULLIE			D.137				
		Château de Juliéнас			D.137				
		JULIENAS			D.137				
	55	JULIENAS			D.137 / D.17E	61,3 km	4,210 km	9 h 37'	9 h 36'
		JULIENAS			D.17E				
	56	JULIENAS			D.17E / D.26				
Rhône		JULIENAS			D.26				
	57	JULIENAS			D.26 / D.17				
		JULIENAS			D.17				
	58	lieu dit le Fief			D.17 / D.26 / D.68	58,72 km	6,520 km	9 h 40'	9 h 39'
		CHENAS			D.68				
	59	CHENAS			D.68				
	60	CHENAS			Rte d las Bruyères				
	61	CHENAS			Rte du Château	54,67 km	10,570 km	9 h 48'	9 h 44'
	62	CHENAS			D.68				
	63	CHENAS			D.68 / D.68E				
	64	CHENAS							
Rhône	65	FLEURIE			D.68 / D.32	50,96 km	14,260 km	9 h 52'	9 h 50'
		FLEURIE			D.32				
	66	LANCIE			D.32 / CV;1	48,49 km	16,750 km	9 h 56'	9 h 53'
	67	LANCIE			rue des Bruyères				
	68	LANCIE			D.119E2				
	69	LANCIE			D.119E2 / D.86	46,94 km	18,300 km	9 h 58'	9 h 55'
		LANCIE			D.86				
	70	LANCIE			D.86 / D.9E2	45,54 km	19,700 km	10 h 01'	9 h 57'
		LANCIE			D.9E2				
Rhône		CORCELLES			D.9E2				

	71	CORCELLES			D.9E2 / D.9	44,24 km	21 km	10 h 03'	9 h 59'
		CORCELLES			D.9				
	72	CORCELLES			D.9 / D.119		21,8 km		
	73	VILLIE MORGON			D.9 / D.86	41,44 km	23,800 km	10 h 07'	10 h 03'
		VILLIE MORGON			D.86				
		LANCIE			D.86				
	74	LANCIE			D.86 / D.119	40,64 km	24,600 km	10 h 08'	10 h 04'
					D.119				
	75	lieu dit Grand prés			D.68 / D.119	38,84 km	26,400 km	10 h 11'	10 h 07'
Rhône		CHIROUBLES			D.119				
	76	CHIROUBLES			D.119 / D.86				
		CHIROUBLES			D.119	35,24 km	30 km	10 h 17'	10 h 12'
	77	CHIROUBLES			D.119 / D.86				
		COL DE DURBIZE		GPM.2	D.86	32,24 km	33 km	10 h 21'	10 h 16'
	78	COL DE DURBIZE			D.86 / D.26		33 km		
		CHIROUBLES			D.26				
		FLEURIE			D.26				
	79	FLEURIE			D.26 / D.32	29,04 km	36,200 km	10 h 26'	10 h 20'
		CHENAS			D.26				
	80	EMERINGES			D.26 / D.68E2				
	81	JULIENAS (lieu dit le Fief)			D.26 / D.17 / D.68	24,74 km	40,500 km	10 h 33'	10 h 26'
		JULLIE			D.17				
	82	JULLIE			D.17 / D.68		42,300 km	10 h 36'	10 h 29'
	83	JULLIE (1er passage)			D.68	22,1 km	43,140 km	10 h 38'	10 h 30'
	84	JULLIE (le Bourg)							
	85	JULLIE			route du Robert	21,84 km	43,400 km	10 h 38'	10 h 31'
	86	JULLIE			D.17		45,120 km		
	87	JULLIE			D.17 / D.68		47,900 km	10 h 45'	10 h 37'
		JULLIE (2ème passage)			D.68	16,66 km	48,580 km	10 h 46'	10 h 38'
Rhône		JULLIE (le Bourg)							
		JULLIE			route du Robert	16,44 km	48,800 km	10 h 47'	10 h 39'
		JULLIE			D.17				
		JULLIE			D.17 / D.68	14,47 km	50,770 km		
		JULLIE (3ème passage)			D.68	12,24 km	53 km	10 h 53'	10 h 44'
		JULLIE (le Bourg)							
		JULLIE			route du Robert	11,94 km	53,300 km		
		JULLIE			D.17				
		JULLIE			D.17 / D.68	8,96 km	56,280 km	10 h 58'	10 h 48'
		JULLIE (4ème passage)			D.68	8,74 km	56,5 km	10 h 59'	10 h 49'
		JULLIE (le Bourg)							
Rhône		JULLIE			route du Robert	8,44 km	56,8 km	10 h 59'	10 h 50'
		JULLIE			D.17				
		JULLIE			D.17 / D.68	3,44 km	61,8 km	11 h 07'	10 h 56'
		JULLIE (5ème passage)			D.68	2,94 km	62,3 km	11 h 08'	10 h 57'
		JULLIE (le Bourg)							
		JULLIE			route du Robert	2,640 km	62,6 km		
		JULLIE			D.17				
		JULLIE			D.17 / D.68		64,5 km	11 h 11'	11 h 00'
		JULLIE			place de la Fontaine				
		JULLIE			rue de l'Eglise				
Rhône		JULLIE		ARRIVEE	D.68	65,240 km	65,240 km	11 h 12'	11 h 05'











«Le Beaujolais vu d'en haut»

3^{ÈME} ÉTAPE : 78KM

CHIROUBLES > LA TERRASSE DE CHIROUBLES



TITRE DE L'ÉPREUVE	32^{ÈME} TOUR DU BEAUJOLAIS CYCLISTE
ORGANISATEUR	Tour du Beaujolais Organisation
DATE	08/06/2024
HEURE DE DÉPART	15 h 30'
LIEU DE DÉPART	Chiroubles (D.119) devant le caveau
LIEU DE DÉPART FICTIF	Chiroubles (D.119) devant le caveau
LIEU DE DÉPART REEL	Chiroubles (D.86)

département	n° de poste	localités traversées	Altitude		Qualification et n° des routes	kilométrage restant	kilométrage total	horaire aproximatif à 38 km/h	à 42 km/h	
Rhône		CHIROUBLES (Mairie)	259 m	départ fictif	D.119		0 km	15 h 30'	15 h 30'	
	91	CHIROUBLES			D.119 / D.86	Neutraliser 1 km 200				
		CHIROUBLES			D.86					
		CHIROUBLES km 0		départ réel	D.86		0 km	15 h 35'	15 h 35'	
	92	COL DE DURBIZE	543 m		D.86 / D.26	79,6 km	1,4 km			
		VILLIE MORGON			D.26					
	93	COL DU TRUGES	480 m		D.26 / D.18		3,600 km			
		VILLIE MORGON			D.18					
	94	VILLIE MORGON			D.18 / D.119					
		VILLIE MORGON			D.18					
	95	VILLIE MORGON	212 m		D.18 / Ch des écoles	77,4 km	6,300 km	15 h 40'	15 h 39'	
		VILLIE MORGON			ch des écoles					
	96	VILLIE MORGON			Ch des écoles / D.9		7,300 km	15 h 41'	15 h 40'	
		VILLIE MORGON			D.9					
	97	VILLIE MORGON	210 m		D.9 / Rte de Morgon					
	98	VILLIE MORGON			Morgon		7,800 km	15 h 43'	15 h 41'	
		VILLIE MORGON	200 m		.D.69					
	99	MORGON			D.69 / D.68	72,8 km	8,200 km	15 h 44'	15 h 42'	
	100	VILLIE MORGON			D.18					
	101	VILLIE MORGON	212 m		D.18 / D.9		8,300 km			
Rhône	102	VILLIE MORGON			D.18 / D.68					
		VILLIE MORGON	180 m		D.68	72,2 km	8,8 km	15 45'	15 h 43'	
	103	FLEURIE			D.68					
	104	lieu dit Grand pré	212 m		D.68 / D.119		10,7 km	15 h 48'	15 h 46'	
		FLEURIE			D.119					
		CHIROUBLES (1er passage)	259 m		D.119		14,7 km	15 h 54'	15 h 52'	
	91	CHIROUBLES			D.119 / D.86		17,5 km			
		CHIROUBLES			D.86					
		CHIROUBLES			D.86					
	92	COL DE DURBIZE	543 m		D.86 / D.26		20 km	16 h 01'	15 h 58'	
		VILLIE MORGON			D.26					
	93	COL DU TRUGES	480 m		D.26 / D.18		22 km	16 h 04'	16 h 02'	
		VILLIE MORGON			D.18					
	94	VILLIE MORGON			D.18 / D.119		22,1 km			

		VILLIE MORGON			D.18			
	95	VILLIE MORGON	212 m		D.18 / Ch des écoles		26,1 km	16 h 10' 16 h 08'
		VILLIE MORGON			ch des écoles			
	96	VILLIE MORGON			Ch des écoles / D.9		26,8 km	16 h 11' 16 h 09'
		VILLIE MORGON			D.9			
	97	VILLIE MORGON	210 m		D.9 / Rte de Morgon		27 km	16 h 12' 16 h 10'
Rhône	98	VILLIE MORGON			Morgon			
		VILLIE MORGON	200 m		.D.69			
	99	MORGON			D.69 / D.68		28 km	16 h 14' 16 h 11'
	100	VILLIE MORGON			D.18			
	101	VILLIE MORGON	212 m		D.18 / D.9		30,8 km	
	102	VILLIE MORGON			D.18 / D.68		30,9 km	
		VILLIE MORGON	180 m		D.68		32 km	16 h 21' 16 h 17'
	103	FLEURIE			D.68			
	104	lieu dit Grand pré	212 m		D.68 / D.119		32,6 km	
		FLEURIE			D.119			
		CHIROUBLES (2ème passage)	259 m		D.119			
	91	CHIROUBLES			D.119 / D.86		36,2 km	16 h 27' 16 h 23'
		CHIRUBLES			D.86			
		CHIROUBLES	km 0		D.86			
	92	COL DE DURBIZE	543 m		D.86 / D.26		39 km	16 h 31' 16 h 27'
		VILLIE MORGON			D.26			
	93	COL DU TRUGES	480 m		D.26 / D.18		40 km	16 h 32' 16 h 28'
		VILLIE MORGON			D.18			
	94	VILLIE MORGON			D.18 / D.119		40,1 km	
		VILLIE MORGON			D.18			
Rhône	95	VILLIE MORGON	212 m		D.18 / Ch des écoles		43 km	16 h 37' 16 h 33'
		VILLIE MORGON			ch des écoles			
	96	VILLIE MORGON			Ch des écoles / D.9		46 km	
		VILLIE MORGON			D.9			
	97	VILLIE MORGON	210 m		D.9 / Rte de Morgon		46,8 km	16 h 46' 16 h 37'
	98	VILLIE MORGON			Morgon			
		VILLIE MORGON	200 m		.D.69			
	99	MORGON			D.69 / D.68		48 km	16 h 47' 16 h 38'
	100	VILLIE MORGON			D.18			
	101	VILLIE MORGON	212 m		D.18 / D.9		50 km	16 h 48' 16 h 41'
	102	VILLIE MORGON			D.18 / D.68		50,4 km	
		VILLIE MORGON	180 m		D.68		50,8 km	16 h 50' 16 h 13'
	103	FLEURIE			D.68			
	104	lieu dit Grand pré	212 m		D.68 / D.119		52,8 km	16 h 52'
		FLEURIE			D.119			
		CHIROUBLES (3ème passage)	259 m		D.119			
	91	CHIROUBLES			D.119 / D.86		57,2 km	16 h 59' 16 h 52'
		CHIRUBLES			D.86			
		CHIROUBLES	km 0	départ réel	D.86			
	92	COL DE DURBIZE	543 m		D.86 / D.26		59 km	17 h 02' 16 h 54'
Rhône		VILLIE MORGON			D.26			

	93	COL DU TRUGES	480 m		D.26 / D.18	61 km	17 h 06'	16 h 57'	
		VILLIE MORGON			D.18				
	94	VILLIE MORGON			D.18 / D.119	61,1 km			
		VILLIE MORGON			D.18				
	95	VILLIE MORGON	212 m		D.18 / Ch des écoles	64 km	17 h 10'	17 h 01'	
		VILLIE MORGON			ch des écoles				
	96	VILLIE MORGON			Ch des écoles / D.9	64,9 km			
		VILLIE MORGON			D.9				
	97	VILLIE MORGON	210 m		D.9 / Rte de Morgon	66 km	17 h 14'	17 h 04'	
	98	VILLIE MORGON			Morgon				
		VILLIE MORGON	200 m		.D.69				
	99	MORGON			D.69 / D.68	67 km			
	100	VILLIE MORGON			D.18				
	101	VILLIE MORGON	212 m		D.18 / D.9	69,5 km	17 h 19'	17 h 09'	
	102	VILLIE MORGON			D.18 / D.68	69,6 km			
		VILLIE MORGON	180 m		D.68				
Rhône	103	FLEURIE			D.68				
	104	CHIROUBLES	212 m		Rte de la Grosse pierre	70,8 km	17 h 21'	17 h 11'	
	105	CHIROUBLES			Grosse pierre / D.119	72 km	17 h 23'	17 h 12'	
	91	CHIROUBLES			D.119 / D.86	73 km	17 h 25'		
	106	CHIROUBLES			D. 119 / Rochefort	74 km	17 h 26'	17 h 15'	
		CHIROUBLES			Mtée de Rochefort				
	107	CHIROUBLES			Rochefort / D.86	74,8 km	17 h 27'	17 h 17'	
		CHIROUBLES			D.86				
	92	COL DE DURBIZE	543 m		D.86 / D.26	75,3 km			
	108	CHIROUBLES			D.86 / D.18E1	75,3 km	17 h 28'	17 h 18'	
		CHIROUBLES			D.18E1				
	109	CHIROUBLES			D.18E1 / D.18	76,9 km	17 h 30'	17 h 20'	
		CHIROUBLES			D.18				
		LA TERRASSE DE CHIROUBLES	743 m	GPM.1	D.18	78 km			
Rhône		LA TERRASSE DE CHIROUBLES	743 m	ARRIVEE	D.18	0 km	78 km	17 h 35'	17 h 21'

.....

.....

.....

.....

.....

.....

.....

«De pierres en pierres dorées»

4^{ÈME} ÉTAPE : 129KM DÉPART : GPS 45.964381, 4.660883

LIERGUES ETS SERRA > LIERGUES ETS SERRA
BOUCLE À FAIRE 5 FOIS

Tracé GPX 4
openrunner



fichier téléchargeable
<https://urlr.me/Jv5XF>



TITRE DE L'ÉPREUVE	32^{ÈME} TOUR DU BEAUJOLAIS CYCLISTE
ORGANISATEUR	Tour du Beaujolais Organisation
DATE	09/06/2024
HEURE DE DÉPART	13 h 00'
LIEU DE DÉPART	Liergues Ets SERRA
LIEU DE DÉPART FICTIF	Liergues Ets SERRA (D.116)
LIEU DE DÉPART REEL	Liergues Rue du Château de l'Eclair

dep	n° de poste	localités traversées		Qualification et n° des routes	kilométrage restant	kilométrage total	horaire aproximatif	
							à 38 km/h	à 42 km/h
Rhône		LIERGUES	départ fictif	D.116	131 km	0 km	13 h 00'	13 h 00'
	111	LIERGUES		D.116 / D.76		2, 100 neutraliser		
	112	LIERGUES		rue du Beaujolais				
	113	LIERGUES		rue du Beaujolais				
		LIERGUES		D.116				
	114	LIERGUES		rue de la Combe				
	115	LIERGUES		montée de Fonas				
	116	LIERGUES		rue du château de l'éclair				
		LIERGUES (Château de l'éclair)	départ réel	rue du château de l'éclair				
	117	LIERGUES		D.31	128,9 km	1,060 km		
	118	lieu dit Bois franc		D.31 / D.76		1,500 km	13 h 06'	13 h 05'
Rhône	119	La Maladière		D.31 / D.19		5,00 km		
	120-121-122	LE SAULE D'OINGT		D.31 / D.120 / D.116	119,12 km	7,700 km	13 h 15'	13 h 14'
		OINGT		D.120				
	123	OINGT		D.120 / D.96		12,000 km	13, 22'	13h 20'
		OINGT		D.96				
	124	OINGT		D.96 / D.607		12,510 km		
		THEIZE		D.607				
	125	MOIRE		D.607		15,200 km	13 h 27'	13 h 24'
	126	FRONTENAS		Ch du Cottets	110,26 km	16,540 km	13 h 28'	13 h 25'
	127	FRONTENAS		Rte du Cottet				
	128	THEIZE		Rte du Cottet / D.19E2				
		THEIZE		D.19				
	129	THEIZE		D.19 / D.19E2	109,7 km	17,100 km	13 h 30'	13 h 27'
Rhône		THEIZE		D.19E2				
	130-131	THEIZE		D.19E2 / D.96		19 km	13 h 33'	13 h 29'
		THEIZE		D.96				
	132	THEIZE (la croix de mission)		D.96 / D.19		19,700 km		
	133	THEIZE (les essards)		D.96				
	134	POUILLY LE MONIAL		D.96				
	135	POUILLY LE MONIAL		D.96 / D116	103,74 km	23,000 km	13 h 39'	13 h 36'
	136	POUILLY LE MONIAL		D.116		23,200 km		
		LIERGUES (1er passage)		D.116	104 km	24,100 km	13 h 42'	13 h 37'
		LIERGUES		D.116 / D.76		24,300 km		
		LIERGUES		rue du Beaujolais				

		LIERGUES			rue du Beaujolais		24,500 km		
Rhône		LIERGUES			D.116				
		LIERGUES			rue de la Combe		24,700 km		
		LIERGUES			montée de Fonas	101,4 km	25,440 km	13 h 43'	13 h 39'
		LIERGUES			rue du château de l'éclair		26,280 km		
		LIERGUES			D.31		27,260 km		
		lieu dit Bois franc			D.31 / D.76		27,700 km		
		La Maladière			D.31 / D.19		31,140 km		
		LE SAULE D'OINGT			D.31 / D.120 / D.116	92,92 km	34,080 km	13 h 57'	13 h 51'
		LE SAULE D'OINGT			D.120				
		OINGT			D.120 / D.96		38,170 km	14 h 03'	13 h 57'
		OINGT			D.96				
		OINGT			D.96 / D.607	89,2 km	38,710 km		
Rhône		THEIZE			D.607				
		MOIRE			D.607	85,5 km	41,400 km	14 h 08'	14 h 01'
		FRONTENAS			Ch du Cottets				
		FRONTENAS			Rte du Cottel		42,740 km		
		THEIZE			Rte du Cottel / D.19E2	83,6 km	43,300 km	14 h 11'	14 h 04'
		THEIZE			D.19E2				
		THEIZE	GPM.3		D.19E2 / D.96	81,8 km	45,5 km	14 h 15'	14 h 07'
		THEIZE			D.96				
		THEIZE (la croix de mission)			D.96 / D.19		46 km		
		THEIZE			D.96				
		POUILLY LE MONIAL			D.96				
Rhône		POUILLY LE MONIAL			D.96 / D.116	77,5 km	49,160 km	14 h 20'	14 h 12'
		LIERGUES			D.116		49,400 km		
		LIERGUES (2ème passage)			D.116	76,6 km	50,300 km	14 h 23'	14 h 14'
		LIERGUES			D.116 / D.76		50,500 km		
		LIERGUES			rue du Beaujolais				
		LIERGUES			rue du Beaujolais		50,700 km		
		LIERGUES			D.116				
		LIERGUES			rue de la Combe		52 km	14 h 24'	14 h 15'
		LIERGUES			montée de Fonas	75 km	52,640 km		
		LIERGUES			rue du château de l'éclair		52,480 km		
		LIERGUES			D.31		53,460 km		
		lieu dit Bois franc			D.31 / D.76		54 km		
Rhône		La Maladière			D.31 / D.19		57,340 km		
		LE SAULE D'OINGT	GPM.2		D.31 / D.120 / D.116	66,5 km	60,180 km	14 h 38'	14 h 28'
					D.120				
		OINGT			D.120 / D.96		64,370 km	14 h 44'	14 h 34'
		OINGT			D.96				
		OINGT			D.96 / D.607		65,000 km		
		THEIZE			D.607				
		MOIRE			D.607		67,600 km	14 h 50'	14 h 39'
		FRONTENAS			Ch du Cottets				
		FRONTENAS			Rte du Cottel	57,76 km	69,000 km	14 h 51'	14 h 40'
		THEIZE			Rte du Cottel / D.19E2				
Rhône		THEIZE			D.19E2				

		THEIZE	GPM.3		D.19E2 / D.96	55,6 km	71,300 km	14 h 55'	14 h 44'
		THEIZE			D.96				
		THEIZE (la croix de mission)			D.96 / D.19		72,100 km		
		THEIZE			D.96				
		POUILLY LE MONIAL			D.96				
		POUILLY LE MONIAL			D.96 / D116		75,460 km		
		LIERGUES			D.116		75,600 km		
		LIERGUES (3ème passage)			D.116	50,4 km	76,500 km	15 h 03'	14 h 52'
		LIERGUES			D.116 / D.76				
		LIERGUES			rue du Beaujolais		76,700 km		
		LIERGUES			rue du Beaujolais				
Rhône		LIERGUES			D.116		77 km		
		LIERGUES			rue de la Combe				
		LIERGUES			montée de Fonas	49,5 km	77,100 km	15 h 04'	14 h 53'
		LIERGUES			rue du château de l'éclair		77,840 km		
		LIERGUES			D.31		78,680 km		
		lieu dit Bois franc			D.31 / D.76		79,660 km		
		La Maladière			D.31 / D.19		80,100 km		
		LE SAULE D'OINGT	GPM.2		D.31 / D.120 / D.116	43,36 km	83,540 km	15 h 14'	15 h 01'
					D.120		86,380 km		
		OINGT			D.120 / D.96				
		OINGT			D.96		90,570 km		
		OINGT			D.96 / D.607				
Rhône		THEIZE			D.607		91,110 km		
		MOIRE			D.607				
		FRONTENAS			Rte du Cottel	32 km	93,800 km	15 h 30'	15 h 16'
		THEIZE			Rte du Cottel / D.19E2		95,140 km	15 h 33'	15 h 18'
		THEIZE			D.19E2		95,700 km		
		THEIZE			D.19E2 / D.96		97,500 km	15 h 36'	15 h 21'
		THEIZE			D.96				
		THEIZE (la croix de mission)			D.96 / D.19		98,300 km		
		THEIZE			D.96				
		POUILLY LE MONIAL			D.96				
Rhône		POUILLY LE MONIAL			D.96 / D116	25,24 km	101,660 km	15 h 43'	15 h 28'
		POUILLY LE MONIAL			D.116		101,800 km		
		LIERGUES			D.116				
		LIERGUES (4ème passage)			D.116	24,2 km	102,700 km	15 h 45'	15 h 29'
		LIERGUES			D.116 / D.76		103 km		
		LIERGUES			rue du Beaujolais				
		LIERGUES			rue du Beaujolais	23,8 km	103,100 km	15 h 46'	15 h 30'
		LIERGUES			D.116				
		LIERGUES			rue de la Combe		103,300 km		
		LIERGUES			montée de Fonas	22,56 km	104 km		
		LIERGUES			rue du château de l'éclair		104,880 km		
		LIERGUES			D.31		105,860 km		
Rhône		lieu dit Bois franc			D.31 / D.76	20,6 km	106,300 km	15 h 50'	15 h 34'
		La Maladière			D.31 / D.19		109,740 km		
		LE SAULE D'OINGT			D.31 / D.120 / D.116	14,32 km	112,580 km	16 h 00'	15 h 43'

