

ASPTT NANCY  
MEURTHE-ET-MOSELLE  
CLUB OMNISPORTS  
cultivons vos envies

# RONDE NANCEIENNE

**27e édition**

**24 AU 26 MAI 2024**

**360 KMS**

**ÉLITE, OPEN 1-2-3**

**INFORMATIONS**

**gcarpentier@orange.fr - 06.08.47.96.29**

# NOS PARTENAIRES

**métropole**  
**Grand Nancy**

Nancy,



- 1) Épreuve organisée par l'ASPTT NANCY MEUTHE ET MOSELLE.
- 2) Épreuve individuelle organisée les 24, 25 et 26 mai 2024  
Engagement (non limité par équipe) et par épreuve par INTERNET
- 3) Épreuve ÉLITE ET OPEN
- 4) Les coureurs pourront s'engager pour l'une ou l'autre épreuve ou pour la totalité des trois épreuves (le samedi étant en 2 demi étapes matin et après midi) .
- 5) Le changement de roue sera autorisé en course par :  
Deux voitures neutres et par les véhicules placés selon le tirage au sort à la réunion des directeurs sportifs du vendredi 24 mai 2024 à 14h20 pour les clubs ou groupement de clubs ayant au moins cinq coureurs au départ et suivant réglementation FFC en vigueur, pour le samedi 25 mai 2024 : suivant le classement de la veille.
- 6) Les voitures autorisées à suivre ces épreuves devront se conformer aux décisions des commissaires. Les chauffeurs devront être titulaires d'une licence FFC. Toute infraction sera laissée à l'entière responsabilité du conducteur.
- 7) Le parcours sera indiqué par flèches blanches et le code de la route devra être scrupuleusement respecté. En cas de non-respect, le ou les coureurs seront mis hors course par les commissaires.
- 8) Indemnités sur l'ensemble de la Ronde Nancéienne pour les 20 premiers (Classement Général), remis lors du vin d'honneur ainsi que les frais de déplacement.
- 10) Le classement du meilleur grimpeur se fera sur la ligne du GPM des 1ère et 3ème épreuve de la façon suivante : 4 -2-1 points.
- 11) Grille de prix suivant barème FFC et détails d'organisation
- 12) Challenge par équipe sur 3 coureurs : le trophée sera acquis
- 13) Le CRITERIUM du dimanche 26/05/2024 donnera droit à : 1er 50 secondes, 2ème 40 secondes, 3ème 30 secondes, 4ème 30 secondes, 5ème 20 secondes, 6ème 20 secondes, 7ème 10 secondes, 8ème 10 secondes 9ème 5 secondes, 10ème 5 secondes. En moins sur le temps du classement général (BONIFICATIONS)
- 14) Le fait qu'un coureur ou un suiveur participe ou suive ces épreuves, implique qu'il a pris connaissance du présent règlement et qu'il en accepte les règles.

-----

**Vendredi 24 mai 2024**

## CERVILLE

# 27ÈME RONDE NANCÉIENNE

# 27ÈME PRIX EGC ÉCHAFFAUDAGE 1ÈRE ÉPREUVE

Cette épreuve est ouverte aux coureurs des séries ELITE ET OPEN  
Course dotée de 627 € sur les 2 demi-épreuves

<b>DIRECTEUR DE COURSE :</b>	Gilles Carpentier
<b>CIRCUIT :</b>	10 kms - 12 tours de 8,94 kms soit un total de 127,8 kms D80 - croisement D80/D126 jusque arrivée puis circuit D126 - croisement D126/route de Romémont - Buissoncourt - route de Romémont - croisement route de Romémont/D83 - D83 - croisement D83/D80 - D80 croisement D80/D126 - ARRIVÉE
<b>VESTIAIRES :</b>	EGC Échaffaudage 12 allée des Bonnetons 54425 Pulnoy : 13h30
<b>DOSSARDS :</b>	EGC Échaffaudage : 13h30
<b>RÉUNION DIRECTEURS SPORTIFS :</b>	EGC Échaffaudage : 14h20
<b>DÉPART FICTIF :</b>	EGC Échaffaudage : 14h50
<b>DÉPART :</b>	Arrêté sortie de Cerville D83, route de Réméréville : 15h00
<b>ARRIVÉE :</b>	Buissoncourt, route de Romémont : 18h15
<b>CONTRÔLE MÉDICAL :</b>	EGC Échaffaudage Néant
<b>VIN D'HONNEUR :</b>	Le lendemain au car podium
<b>CLASSEMENT :</b>	Grille > SCRATCH (459/20) et OPEN 2/3 (168/10)
<b>PRIX :</b>	Indemnités sur l'ensemble de la Ronde Nancéienne pour les coureurs ayant participé aux 4 épreuves 671€/20 pour le SCRATCH et 198€/10 pour les OPEN 2/3  Prix pour le meilleur grimpeur sur les 3 premières étapes 168€/5  Au 1er du classement de l'épreuve
<b>COUPES :</b>	

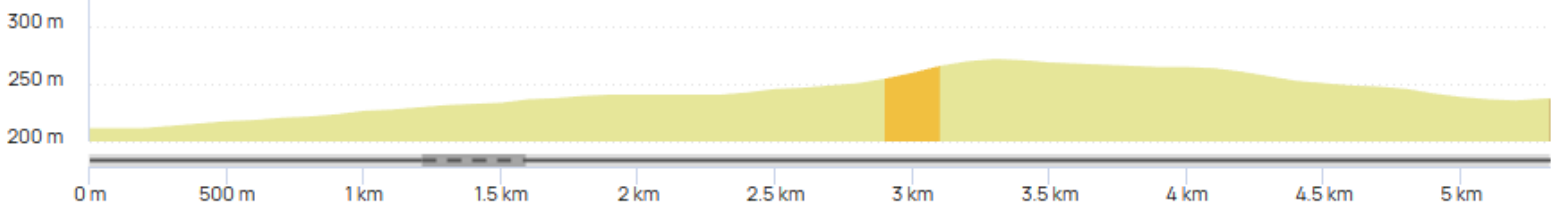
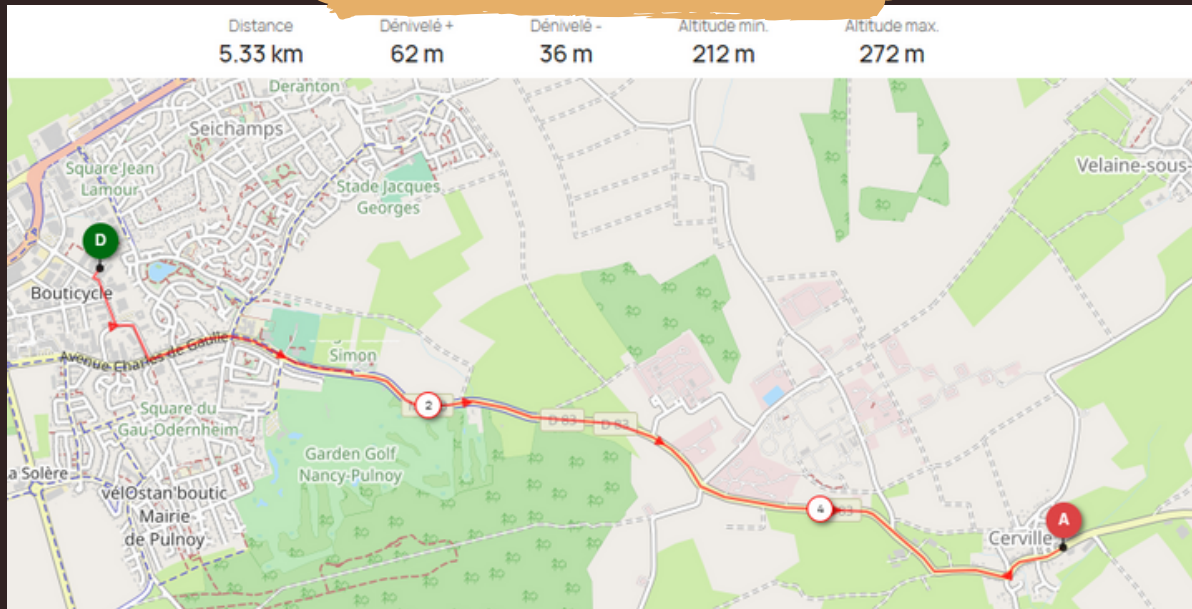
La commune de Buissoncourt est située à 12 kms à l'est de Nancy

### ENGAGEMENTS


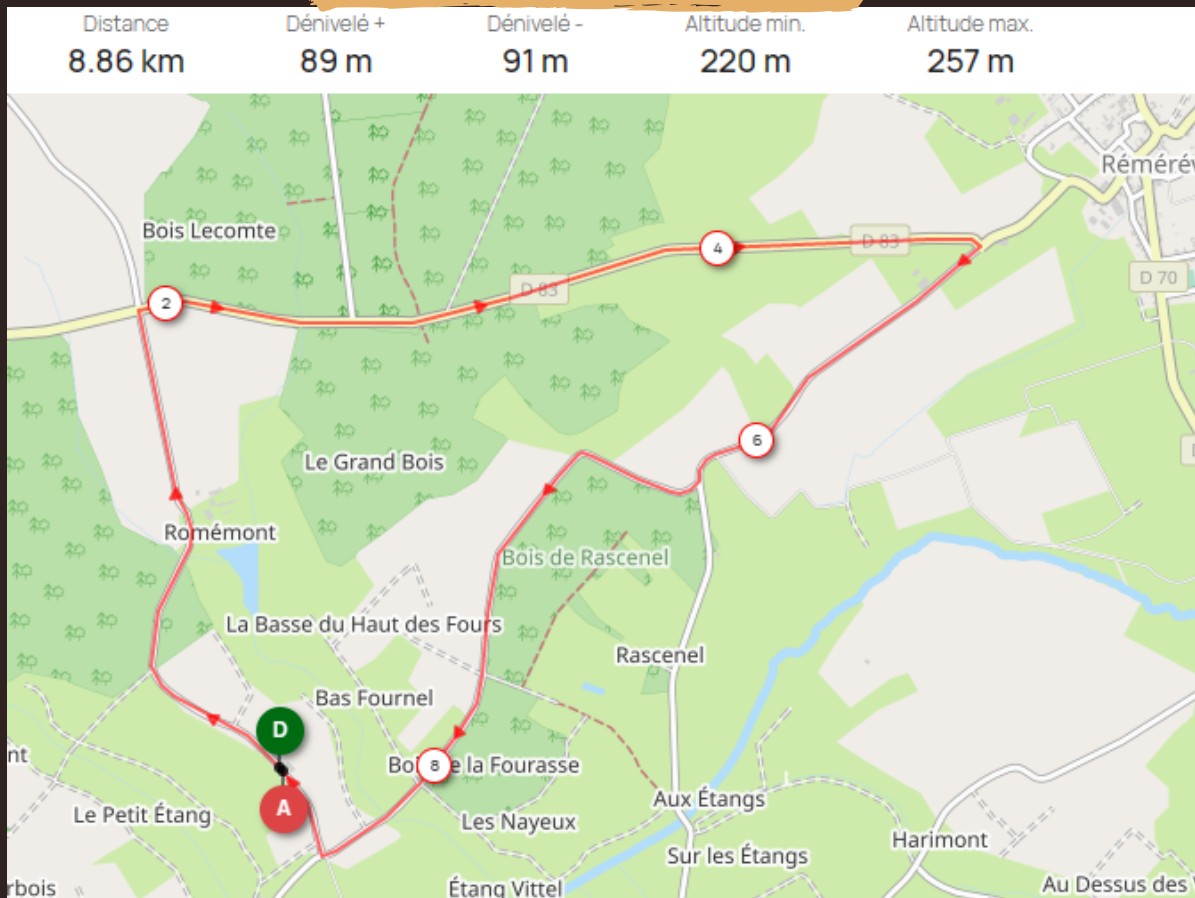
Sur internet

**ASPTT NANCY - Gilles Carpentier 12 Allée des Bonnetons 54425 Pulnoy  
gcarpentier@orange.fr - 06.08.47.96.29**

# DÉPART FICTIF



# 2ÈME ÉPREUVE



**Samedi 25 mai 2024**

# LE PIROUÉ AGINCOURT

## 27ÈME RONDE NANCÉIENNE

### 9ÈME PRIX BOUTICYCLE

#### 2ÈME ÉPREUVE

*Cette épreuve est ouverte aux coureurs des séries ELITE ET OPEN  
Course dotée de 627 € sur les 2 demi-épreuves*

<b>DIRECTEUR DE COURSE :</b>	Gilles Carpentier
<b>CIRCUIT :</b>	20 tours de 4,8 kms soit un total de 96 kms sur le circuit suivant : Le Piroué D913, route de Dommartin, Dommartin sous Amance, rue Louis Pasteur, Agincourt
<b>VESTIAIRES :</b>	Le Piroué
<b>DOSSARDS :</b>	Le Piroué : 8h00
<b>RÉUNION DIRECTEURS SPORTIFS :</b>	Le Piroué : 8h35
<b>DÉPART :</b>	Le Piroué : 9h00
<b>ARRIVÉE :</b>	Le Piroué : 11h30
<b>CONTRÔLE MÉDICAL :</b>	Le Piroué
<b>VIN D'HONNEUR :</b>	Néant
<b>PRIX :</b>	Grille > SCRATCH (459/20) sur les 2 demi épreuves et OPEN 2/3 (168/10) sur les 2 demi épreuves  Indemnités sur l'ensemble de la Ronde Nancéienne pour les coureurs ayant participé aux 4 épreuves 671€/20 pour le SCRATCH et 198€/10 pour les OPEN 2/3  Prix pour le meilleur grimpeur sur les 3 premières étapes 168€/5

La commune du Piroué est située à 10 kms à l'est de Nancy

#### ENGAGEMENTS

Sur internet

**ASPTT NANCY - Gilles Carpentier 12 Allée des Bonnetons 54425 Pulnoy  
gcarpentier@orange.fr - 06.08.47.96.29**

## 2ÈME ÉPREUVE

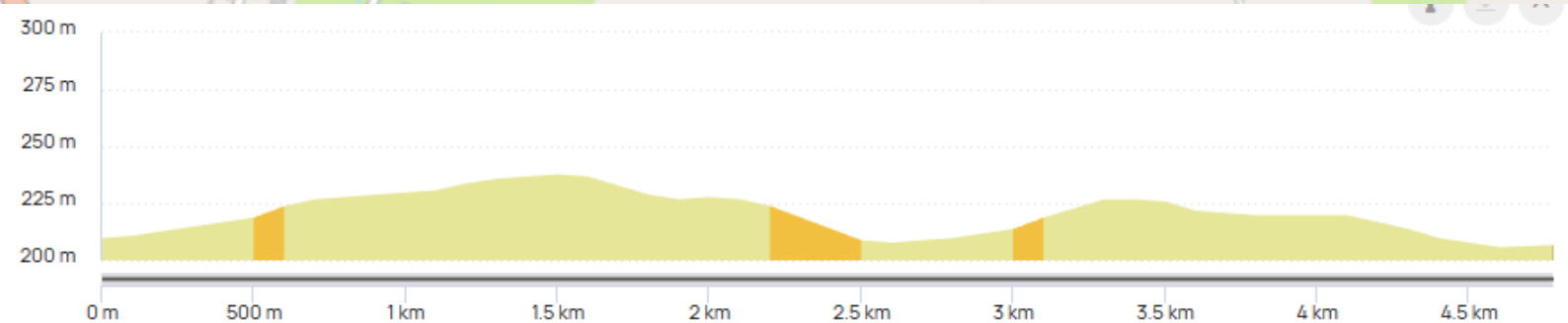
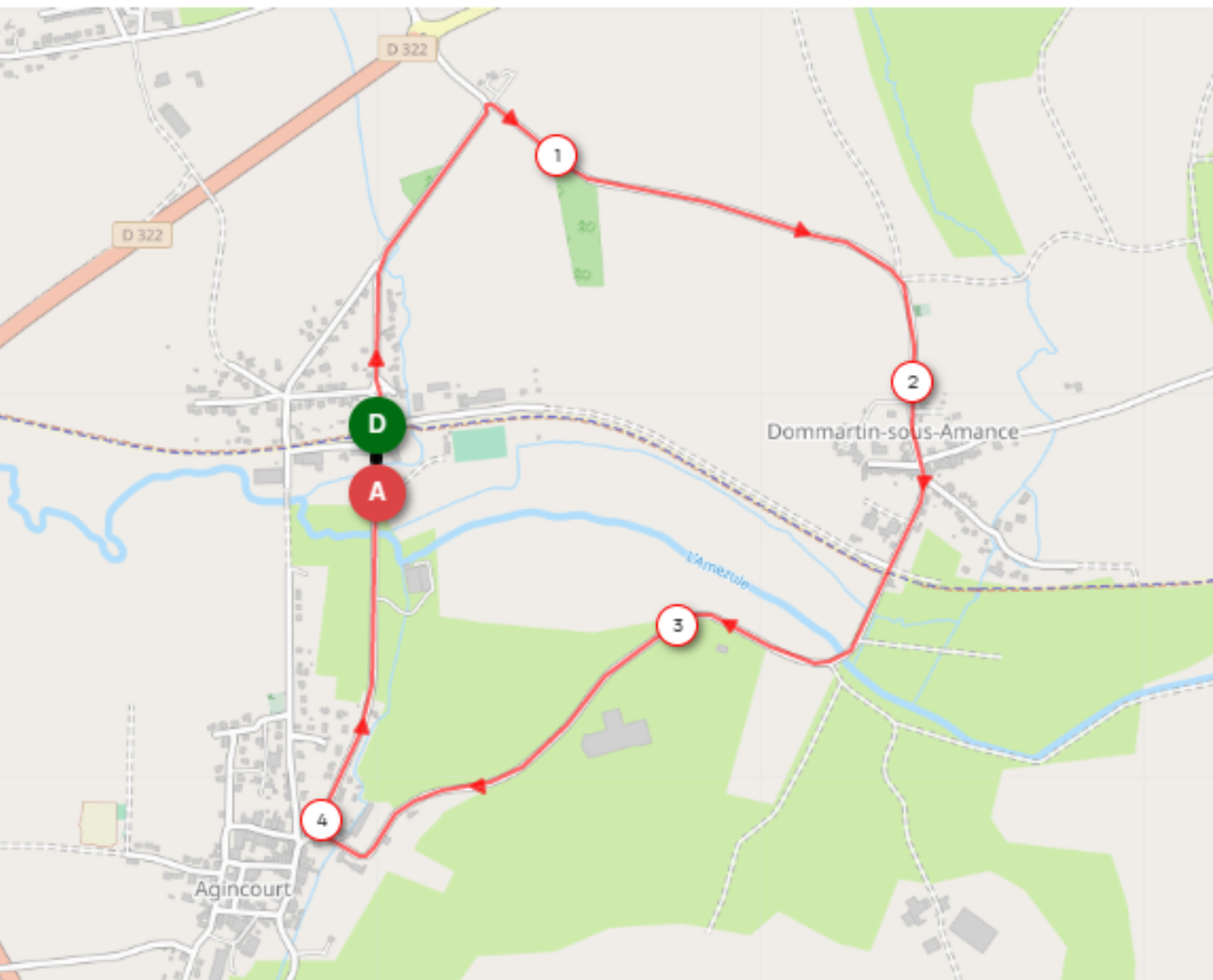
Distance  
4.78 km

Dénivelé +  
49 m

Dénivelé -  
52 m

Altitude min.  
206 m

Altitude max.  
238 m



**Samedi 25 mai 2024**

## **CERVILLE**

# **27ÈME RONDE NANCÉIENNE**

## **6ÈME PRIX ACTINET**

### **3ÈME ÉPREUVE**

*Cette épreuve est ouverte aux coureurs des séries ELITE ET OPEN  
Course dotée de 627 € sur les 2 demi-épreuves*

<b>DIRECTEUR DE COURSE :</b>	Gilles Carpentier
<b>CIRCUIT :</b>	12 tours de 5,9 kms soit un total de 70,8 kms sur le circuit suivant : ligne d'arrivée route du phare, route de velaines, D83, Cerville
<b>VESTIAIRES :</b>	Cerville
<b>DOSSARDS :</b>	Le Piroué Dommartin sous amance : 8h00
<b>RÉUNION DIRECTEURS SPORTIFS :</b>	Le Piroué : 8h35
<b>DÉPART :</b>	Cerville ligne de départ : 15h15
<b>ARRIVÉE :</b>	Amance : 17h00
<b>CONTRÔLE MÉDICAL :</b>	Amance
<b>VIN D'HONNEUR :</b>	Néant
<b>PRIX :</b>	Grille > SCRATCH (459/20) sur les 2 demi épreuves et OPEN 2/3 (168/10) sur les 2 demi épreuves  Indemnités sur l'ensemble de la Ronde Nancéienne pour les coureurs ayant participé aux 4 épreuves 671€/20 pour le SCRATCH et 198€/10 pour les OPEN 2/3  Prix pour le meilleur grimpeur sur les 3 premières étapes 168€/5

La commune de Cerville est située à 12 kms à l'est de Nancy

### **ENGAGEMENTS**

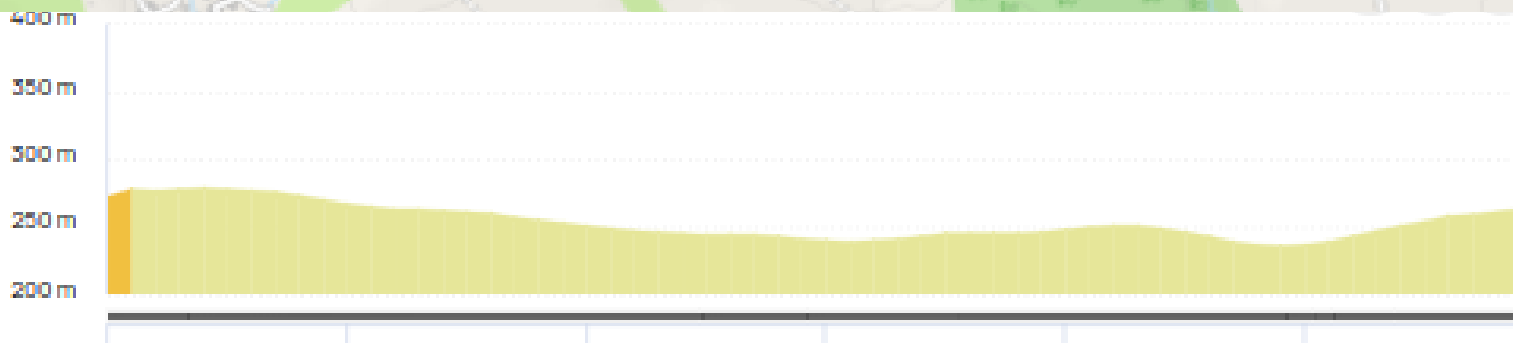
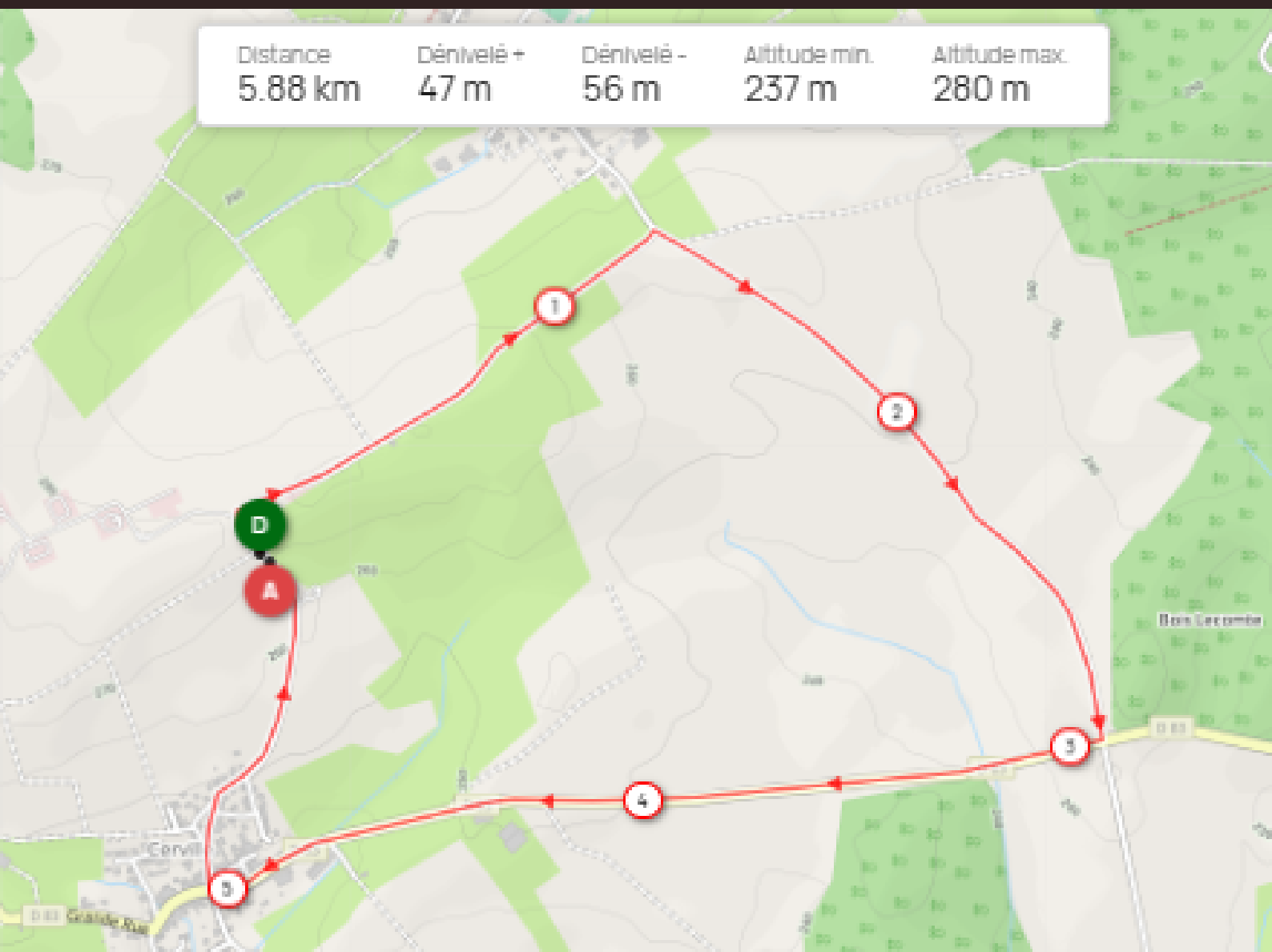
**Sur internet**

**ASPTT NANCY - Gilles Carpentier 12 Allée des Bonnetons 54425 Pulnoy  
gcarpentier@orange.fr - 06.08.47.96.29**



## 3ÈME ÉPREUVE

Distance	Dénivelé +	Dénivelé -	Altitude min.	Altitude max.
5.88 km	47 m	56 m	237 m	280 m



**Dimanche 26 mai 2024**

**PORTE VERTE PULNOY-ESSEY LÈS NANCY**  
**27ÈME RONDE NANCÉIENNE**  
**25ÈME PRIX DES COMMERÇANTS**  
**ET ARTISANS DE LA PORTE VERTE**  
**4ÈME ÉPREUVE**

*Cette épreuve est ouverte aux coureurs des séries ELITE ET OPEN  
Course dotée de 459 €*

<b>DIRECTEUR DE COURSE :</b>	Gilles Carpentier
<b>CIRCUIT :</b>	65 tours de 1,2 kms soit un total de 78 kms "La Porte Verte" ZAC Pulnoy Essey-lès-Nancy - Avenue du Grémillon - Rue des Sables - Rue des Maillys - Rue des Tarbes
<b>DOSSARDS :</b>	EGC Échaffaudage Signature avant course au Car podium : 8h30
<b>DÉPART :</b>	Avenue du Grémillon : 9h30
<b>ARRIVÉE :</b>	Avenue du Grémillon : 11h20
<b>CONTRÔLE MÉDICAL :</b>	Enduiest - 12 Allée des Bonnetons 54425 Pulnoy
<b>CLASSEMENT :</b>	Vin d'honneur
<b>PRIX :</b>	SCRATCH (459/20) Prime sur la ligne tous les 10 tours  Indemnités sur l'ensemble de la Ronde Nancéienne pour les coureurs ayant participé aux 4 épreuves 671€/20 pour le SCRATCH et 198€/10 pour les OPEN 2/3
<b>COUPES :</b>	Au 1er du classement de l'épreuve

La commune de Pulnoy est située à 5 kms à l'est de Nancy

**ENGAGEMENTS**

**Sur internet**

**ASPTT NANCY - Gilles Carpentier 12 Allée des Bonnetons 54425 Pulnoy**  
**gcarpentier@orange.fr - 06.08.47.96.29**

# 4ÈME ÉPREUVE

Distance  
**1.20 km**

Dénivelé +  
**4 m**

Dénivelé -  
**5 m**

Altitude min.  
**208 m**

Altitude max.  
**212 m**

