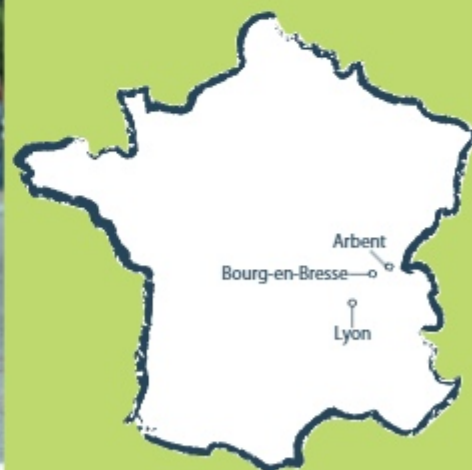


12 MAI 2024

# ÉLITE NATIONALE ARBENT BOURG ARBENT Prix des municipalités BOURG-EN-BRESSE - ARBENT



GUIDE DE ROUTE







# SOMMAIRE

Page 3 : Engagements et réglementations  
Pages 4-5 : Pratiques et organisations  
Pages 8-9 : Plan départ et arrivée du site  
Pages 10-11 : Détails du circuit  
Pages 12-13 : Plan du parcours  
Page 14 : Dispositif de secours  
Pages 15-16 : Logos partenaires



# ENGAGEMENTS ET RÉGLEMENTATIONS

## ENGAGEMENTS

### **Participation**

Selon règlement FFC pour ce type d'épreuve.

### **Permanence**

Espace Loisirs  
01100 ARBENT

### **Radio tour**

VITTA

### **Dépannage neutre**

VITTA

### **Ambulance**

Ambulances du Lac

### **Médecin**

ROUSSEL Geneviève

## RÈGLEMENT

### **Organisation**

L'épreuve Ardent Bourg Ardent est organisée conjointement par Bourg Ain Cyclisme (BAC01) et par Entente Cycliste Ardent Marchon (ECAM) sous les règlements de la Fédération Française de Cyclisme.

### **Type d'épreuve**

Élite Nationale route FFC.

### **Antidopage**

Le règlement antidopage de la FFC s'applique intégralement à la présente Épreuve. Le contrôle antidopage a lieu au :

Espace Loisirs  
Rue Général ANDRÉA  
01100 ARBENT

### **ARBITRES**

#### **Collège des arbitres**

Président du Jury : Jean Pierre CHEVALIER

Arbitre 1 : Eric BERTHET

Arbitre 2 : S. DUFOUR

Arbitre 3 : A. DUMAS

Arbitres moto : C. FURLAND  
G. DUFOUR



# PRATIQUE ET ORGANISATION

**Permanence :**

**ARBENT ESPACE Loisirs**

Dimanche 12 Mai 2024

Retrait des dossards.

Remise des radios VITTA.

Réunion des DS à 11h.

Ravitaillement à partir de 20<sup>ème</sup> kms  
et autorisé jusqu'à 20 km (SAMOGNAT)  
de l'arrivée.

Les véhicules organisation seront équipés  
d'une radio VITTA.

Mise en place des véhicules sur la ligne de départ  
à 12h.

Déviation arrivée.



# PRATIQUE ET ORGANISATION

## Délais coureurs :

Tout coureur pointé à plus de 10 minutes du peloton principal devra s'arrêter et quitter la course (dossard à rendre) à la voiture balai qui se tiendra à 10 minutes.

## Classements :

Il sera établi selon l'ordre de passage sur la ligne d'arrivée.  
Grille Prix : 1220/20.

Un classement de la montagne sera établi selon la règle suivante :

1<sup>er</sup> : 150€ / 2<sup>ème</sup> : 100€ / 3<sup>ème</sup> : 50€

## Protocoles :

**Départ :** Les coureurs devront se présenter sur la ligne 10 minutes avant le départ.

**Arrivée :** Les coureurs devront se présenter en tenue de compétition dans un délai maximum de 10 minutes après l'arrivée.

## Podiums :

- Les 3 premiers de l'épreuve.

## Challenge par équipes

Alain MARION





# es 2023 Finale Coupe de France M







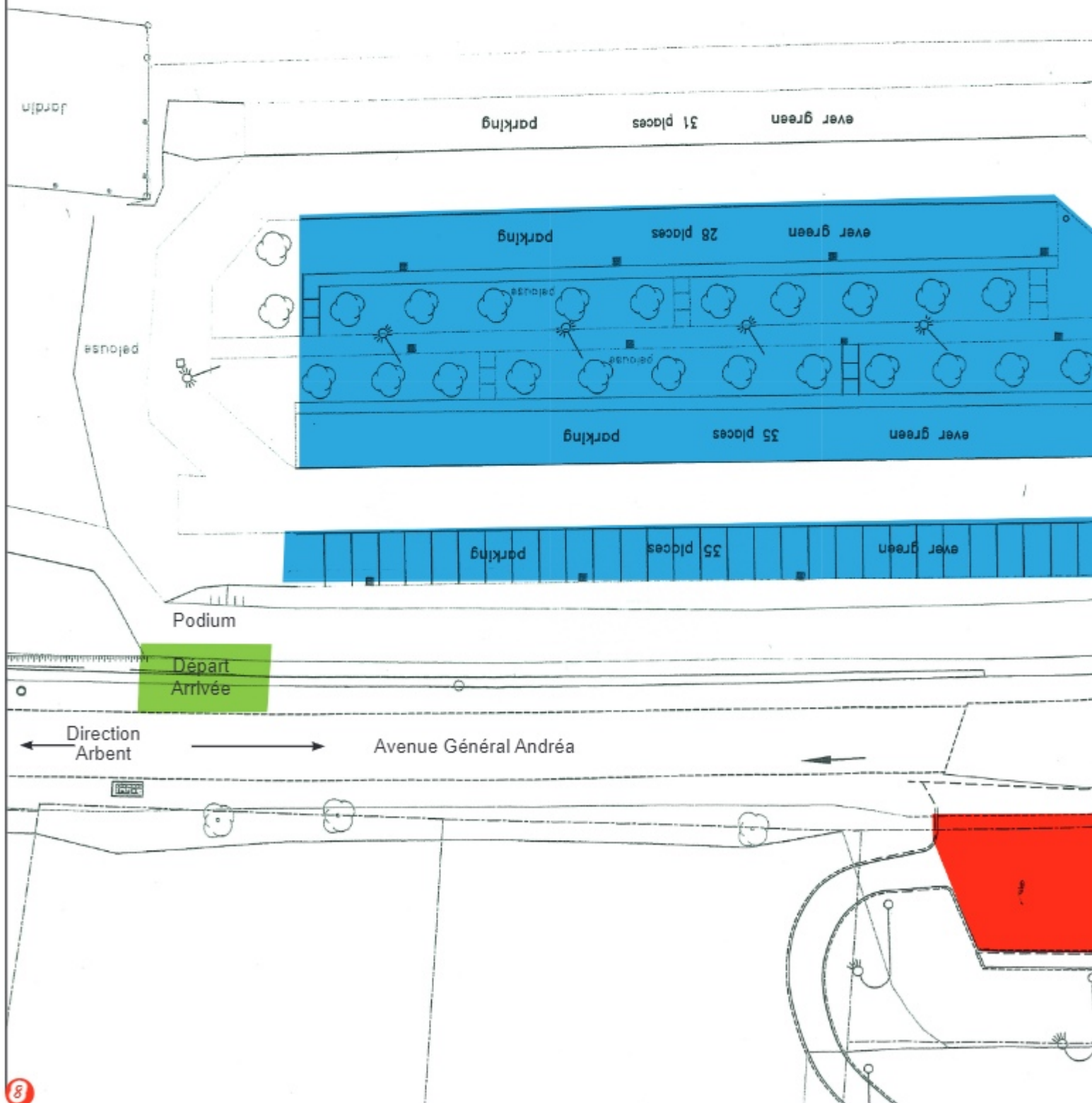


# PLAN DÉPART ET ARRIVÉE

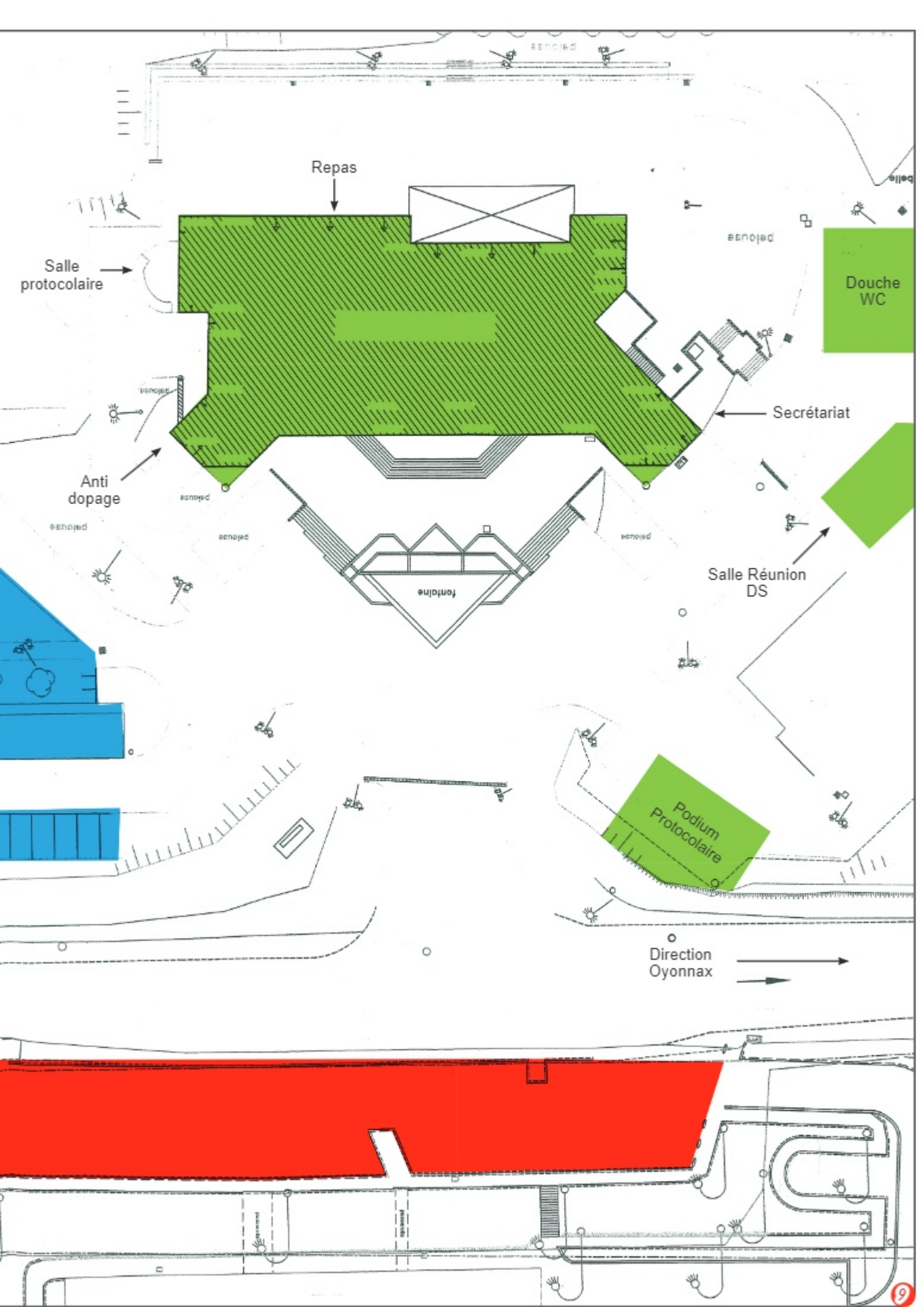
ECHELLE : 1/500

 Parking équipes

 Parking officiels









dimanche, 12 mai 2024

## ARBENT – BOURG – ARBENT

Signalitique	ITINERAIRE	N° ROUTE	DISTANCE		Horaire
Départ fictif	<b>ARBENT Espace Loisir – Avenue du Général Andréa</b>		Parcourue	à Parcourir	12h30
	<b>D85-rue Général de Gaulle- rue Narick-rue Vaugelas</b>		7,0	151,5	
Neutralisé	<b>Cours Verdun-rue J.mermoz-rue Michellet-d13 Route de Samognat</b>		7,0		
Départ réel	<b>SORTIE ROND POINT MESSAGERIE OYONNAXIENNE</b>	D13	0,0	144,5	12:45
	<b>SAMOGNAT Danger îlots central + Ralentisseurs</b>	D13	4,2	140,3	12:51
	MOULIN DU PONT – A Droite Dir Bourg en Bresse	D13 – D18	5,6	138,9	12:53
	MATAFELON – Tout Droit	D18	7,6	136,9	12:56
	<b>LE PONT Danger Ralentisseurs</b>	D18 – D936	10,5	134,0	13:00
	ENTREE THOIRETTE – A Gauche Dir Cize	D91	11,0	133,5	13:01
	Bombois	D91	18,4	126,1	13:12
	CIZE BOLONZON – A Droite	D91 – D91A	21,8	122,7	13:17
	<b>VIADUC DE CIZE Passage étroit 1 seule file</b>	D91 – D59A	22,1	122,4	13:18
	A Gauche Dir Cize	D59A	22,3	122,2	13:18
	CIZE – A Droite Dir Grand Corrent	D59A – D59	24,4	120,1	13:21
<b>MG3 3KM200</b>	<b>GRAND CORRENT</b>	D98	27,7	116,8	13:26
	SIMANDRE SUR SURAN – Tout Droit Dir Bourg	D98	32,4	112,1	13:33
	Sommet Côte des Rousses	D98	35,0	109,5	13:37
	Col de France	D98 – D936	38,2	106,3	13:42
	<b>JASSERON A Gauche Dir Ceyzériat Danger Etroit</b>	D936 – D 52	41,6	102,9	13:47
	Les Soudanieres <b>Danger Passage à Niveaux</b>	D52	44,2	100,3	13:51
	<b>CEYZERIAT Danger Ralentisseurs</b>	D52	45,0	99,5	13:52
	A Gauche Dir Mont July	D52 – D52G	45,4	99,1	13:53
	Route du Relais <b>Danger Passage à Niveaux</b>	D52G	45,6	98,9	13:53
<b>MG2 3KM300</b>	<b>SOMMET MONT JULY</b>	D52G	48,9	95,6	13:58
	Notre Dame des Conches <b>Descente Rapide &amp; Etroite</b>	D52G	51,6	92,9	14:02
	DROM A Droite Dir Ramasse	D81	54,3	90,2	14:06
	RAMASSE A Droite Puis Gauche Dir route du Viaduc	D81	57,2	87,3	14:10
	<b>VIADUC - A Droite Passage étroit 1 seule file</b>	D81	59,7	84,8	14:14
	A Gauche Dir BOHAS	D81 – D979	60,7	83,8	14:16
	BOHAS - Tout Droit	D979	63,4	81,1	14:20
	HAUTECOURT - Tout Droit	D979	67,1	77,4	14:25
	PONT DE SERRIERE - Tout Droit	D979	70,7	73,8	14:31
<b>MG2 6KM</b>	<b>SOMMET COL DU BERTHIAND</b>	D979	77,2	67,3	14:40
	NURIEUX – A Gauche Dir Perigny	D979 – D11	82,0	62,5	14:48
	PERIGNY – Tout Droit	D11	84,4	60,1	14:51
	SORPIAT – Tout Droit	D11	87,2	57,3	14:55
	<b>ENTREE MATAFELON – Danger Ralentisseurs +îlots</b>	D11	90,5	54,0	15:00
	MATAFELON – A Droite Dir Oyonnax	D11 – D18	90,9	53,6	15:01
	MOULIN DU PONT – A Gauche Dir Oyonnax	D18 – D13	93,0	51,5	15:04
	<b>SAMOGNAT Danger îlots central + Ralentisseurs</b>	D13	94,2	50,3	15:06
	A Gauche Dir Arfontaine <b>Danger Route étroite</b>	D13 – D110	94,4	50,1	15:06
<b>MG3 5KM</b>	<b>ARFONTAINE</b>	D110	98,1	46,4	15:12
	A Droite Dir route d'Arfontaine	D110	98,7	45,8	15:13
	Rond Point Messagerie Oyonnaxienne A Gauche Dir Mons	D110 – D113	101,4	43,1	15:17
	<b>MONS</b>	D113	103,3	41,2	15:19
	<b>Entrée Chatonnax A Droite Dir Veyziat Danger Epingle</b>	D113 – D113E	105,1	39,4	15:22
	<b>VEYZIAT A Gauche Dir Bouvent - Danger Passage étroit</b>	D113E – D106	107,7	36,8	15:26
	BOUVENT A Droite Dir Oyonnax	D106 – D106A	109,7	34,8	15:29
	<b>ROND POINT B-Tout Droit Dir Arbent Carrefour Danger</b>	D106 – D106D	111,9	32,6	15:32
Sens Obligatoire	Rond Point Casino – A Gauche Dir Arbent rue point B	D106D	112,2	32,3	15:33
Sens Obligatoire	Rond Point Motoculture tout Droit	D106D	112,9	31,6	15:34



	Rue de Truchebanatte A Droite Dir Arbent Espace	D106D – D85	113,3	31,2	15:34
<b>1° PASSAGE</b>	ARBENT Espace Loisir – Avenue du Général Andréa	D85	113,7	30,8	15:35
	Rue du Général de Gaulle	D85	113,9	30,6	15:35
	A Droite Dir rue de Narvick		115,5	29,0	15:38
	Rue Vaugelas – Rond Point Berchet A Gauche C.Verdun		116,4	28,1	15:39
	A Droite Dir Rue Mermoz		116,9	27,6	15:40
	A Droite Dir Rue Michellet	D13	117,7	26,8	15:41
	2° Rond Point A Droite Dir Veyziat	D13	118,6	25,9	15:42
	VEYZIAT – Tout Droit Route de Samognat	D13	119,5	25,0	15:44
	<b>ENTREE SAMOGNAT DANGER – RALENTISSEURS X4</b>	D13	124,9	19,6	15:52
<b>DANGER</b>	SAMOGNAT – A droite Dir Arfontaine	D13 – D110	125,2	19,3	15:52
<b>MG3 5KM</b>	ARFONTAINE	D110	128,9	15,6	15:58
	A Droite Dir route d'Arfontaine	D110	129,5	15,0	15:59
	Rond Point Messagerie Oyonnaxienne A Gauche Dir Mons	D110 – D113	132,2	12,3	16:03
	MONS	D113	134,1	10,4	16:06
<b>DANGER</b>	Entrée Chatonnax A Droite Dir Veyziat <b>Danger Epingle</b>	<b>D113 – D113E</b>	135,9	8,6	16:08
	VEYZIAT A Gauche Dir Bouvent - Danger Passage étroit	D113E – D106	138,5	6,0	16:12
	BOUVENT A Droite Dir Oyonnax	D106 – D106A	140,5	4,0	16:15
<b>DANGER</b>	<b>ROND POINT B-Tout Droit Dir Arbent</b>	D106A- D106D	142,7	1,8	16:19
<b>Sens Obligatoire</b>	Rond Point Casino – A Gauche Dir Arbent rue point B	D106D	143,0	1,5	16:19
<b>Sens Obligatoire</b>	Rond Point Motoculture tout Droit	D106D	143,7	0,8	16:20
	Rue de Truchebanatte A Droite Dir Arbent Espace	D106D – D85	144,1	0,4	16:21
<b>ARRIVEE</b>	ARBENT Espace Loisir – Avenue du Général Andréa	D85	144,5	0,0	16:21

**Inter** *marché*

**Netto**

**B & B**  
HOTELS





# # 14201397 | Cyclisme - Route | ARBENT BOURG ARBENT 2022

Arbent -> Arbent

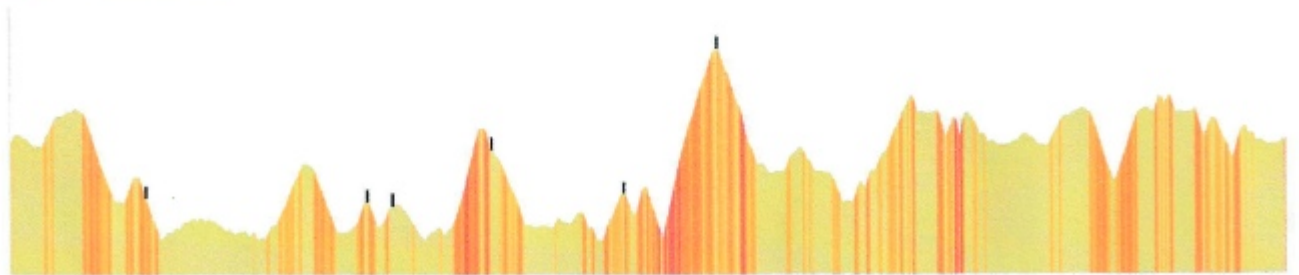
151.592 km  $\uparrow$  2717 m  $\downarrow$  2718 m  $\Delta$  285 m  $\blacktriangle$  787 m



<5% <7% <10% <15% >15%



285 m 787 m 2717 m 2718 m



3 km

Leaflet | Maps © Thunderforest [thunderforest.com](https://thunderforest.com) - Data © OpenStreetMap contributors

Le droit de reproduction est strictement réservé à un usage personnel et privé. Lors de la pratique de votre activité, veuillez à respecter les propriétés et chemins privés et assurez-vous de la praticabilité du parcours.

© 2022 Openrunner

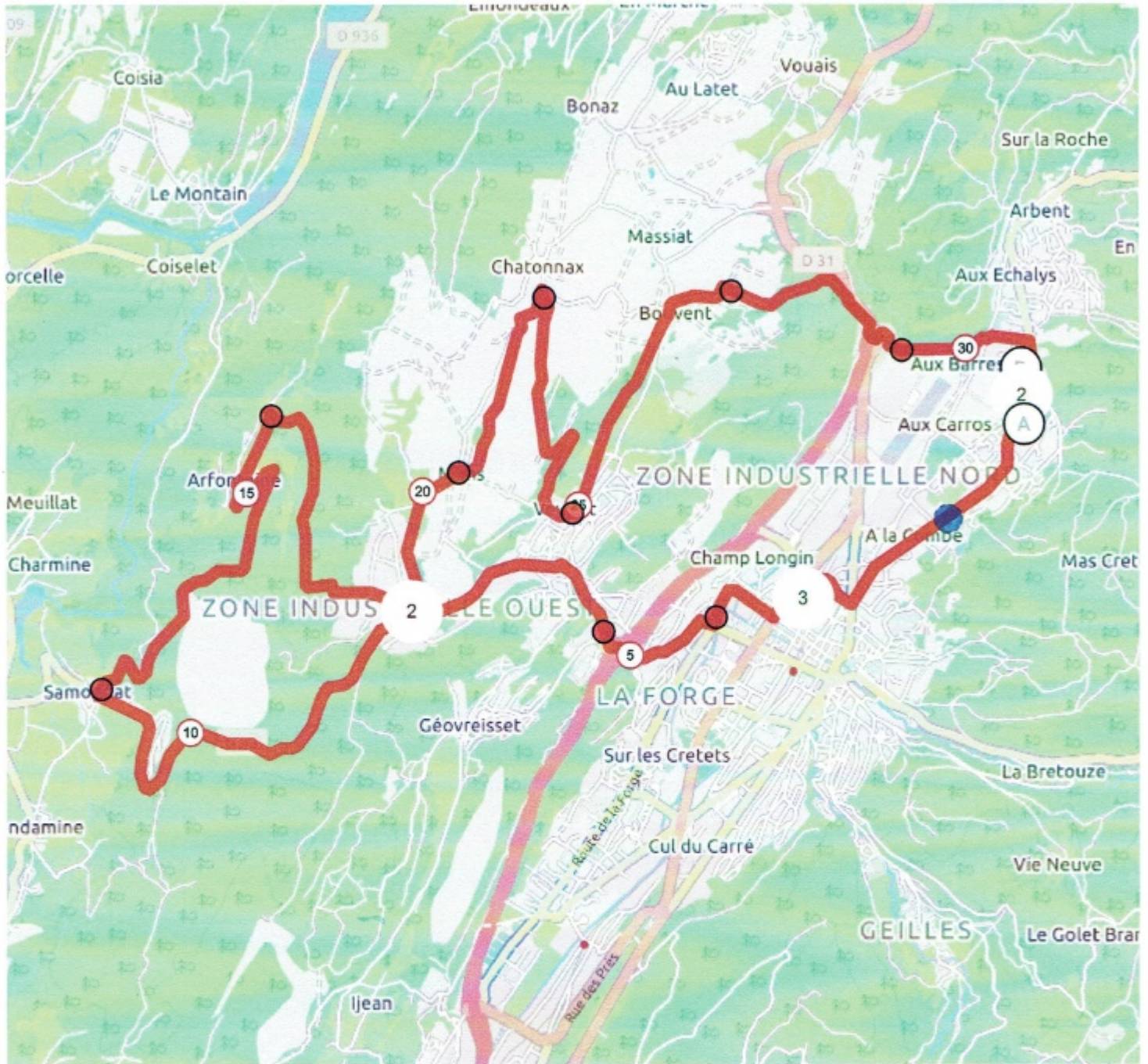





# 11031594 | Cyclisme - Route | CIRCUIT FINAL

Arbent -> Arbent

31.036 km 486 m 489 m 423 m 662 m



423m 662m 486m 489m



Leaflet | Maps © Thunderforest thunderforest.com - Data © OpenStreetMap contributors

GPS 46.31018,5.6111 | UTM 31T 0701048 5131825

Le droit de reproduction est strictement réservé à un usage personnel et privé. Lors de la pratique de votre activité, veuillez à respecter les propriétés et chemins privés et assurez-vous de la praticabilité du parcours.

© 2020 Openrunner



# DISPOSITIF DE SECOURS

## ORGANISATEURS

BAC 01

Président : Stéphane *MARION* - 06 20 30 41 57

E-mail :

## ECAM

Président : Carmine *PUGLIESE* - 06 88 70 19 00

E-mail :

## RÉFÉRENTS SECOURS

Le service médical sera suivi par le Docteur :

**ROUSSEL** Geneviève

Une ambulance et les secouristes de la société :

**AMBULANCES DU LAC** assureront

l'accompagnement de l'épreuve pour une éventuelle intervention et évacuation vers l'hôpital le plus proche si nécessaire après avis du médecin.

## URGENCES

### CENTRE HOSPITALIER DU HAUT BUGEY

1 Route de Veyriat

01100 OYONNAX 04 74 73 10 01

### CENTRE HOSPITALIER DE FLEYRIAT

900 route de Paris

01012 BOURG-EN-BRESSE 04 74 45 46 47

### CLINIQUE CONVERT

62 avenue de Jasseron

01000 BOURG-EN-BRESSE 04 28 63 12 34





	TERRASSEMENT		VRD
	AMÉNAGEMENT EXTÉRIEUR		PRÉPARATION DE COUR + ENROBÉ
	ASSAINISSEMENT		PETITE MAÇONNERIE



**SARL SAJ**  
Sébastien & Anthony JOUBERT

☎ 06 42 39 28 47  
✉ sarlsaj01460@gmail.com  
🌐 [tp-bois-saj.fr](http://tp-bois-saj.fr)

📍 87, rue des Léchères  
01460 BRION



**Pascal GIRARD**



17 rue Bichat  
01100 OYONNAX

---

17 Avenue de Bresse  
01460 MONTREAL la CLUSE

**AXA ASSURANCES**

**CYCLES Di Lullo**

*Ambré  
Passion*



**Montréal la Cluse**



**EUROPE - GARAGE**





**Solimut**  
**utuelle**  
**de France**



**GÉNÉRATIONS SOLIDAIRES**



**01** Bourg  
Ain  
Cyclisme

**DECATHLON**

B O U R G



**DIFFU  
SPORT**



MATERIEL-VELO.COM

VillaVerde

JARDINERIE DÉCORATION ANIMALERIE



Crédit Mutuel

**EVO**  
Tente



**BONNET**  
Bâtiment



**LE BATISTOU**