

18^{ÈME}
EDITION

**27 AVRIL AU
1^{ER} MAI 2024**

TOUR
CYCLISTE
JUNIOR
De Martinique



27/04 ROBERT-VERT PRÉ

28/04 RIVIERE PILOTE AJOUA BOUILLON

29/04 PRECHEUR-SAINT PIERRE (CLM)

30/04 ROBERT-RIVIERE PILOTE

01/05 ROBERT-ROBERT

LE PARCOURS

TOUR CYCLISTE JUNIOR DE MARTINIQUE

Samedi 27 Avril 2024

1^{er} Étape : Robert / Vert-Pré : 114km300

Subventionnée par la Ville : **VERT-PRE**

Patronné par :

12h30 Rassemblement : Courbaril Face à MACK 2 **LE ROBERT**

12h45 Signature assistants et coureurs : Courbaril Face à MACK 2 **LE ROBERT**

13h15 Appel des coureurs : Courbaril Face à MACK 2 **LE ROBERT**

13h30 Départ : Réel Courbaril Face à MACK 2 **LE ROBERT**

Route	Kilomètres		Fléchage Rouge	Légende	Vitesse	
	Km	Reste			36Km/h	30Km/h
RC	00,0	114,3	Départ Officiel : Réel et Rassemblement place du Courbaril face au MACK 2 Le ROBERT		13h30	13h30
RD1	01,0	113,3	Giratoire Saint Christophe continuer tout droit direction François		13h31	13h32
RN1	01,5	112,8	Giratoire Mansarde tourner à droite direction la Trinite		13h32	13h33
RN1	03,1	111,2	Giratoire Gâchette demi-tour direction le François		13h35	13h36
RN1	04,7	109,6	Giratoire Mansarde tourner à gauche direction François		13h38	13h39
RD1	05,1	109,2	Giratoire Saint Christophe tourner à droite direction François		13h39	13h40
RD1	06,2	108,1	Giratoire Collège 3 « Route en mauvaise état sur 200m »		13h40	13h42
RD1	09,8	104,5	Rappel ZONE RADAR École Four à Chauv 50km/h « Ilot central sur la route du Port »		13h46	13h50
RD1	10,4	103,9	Danone « Ilot central sur la route du Port »	S1	13h47	13h51
RD1	12,8	101,5	FRANÇOIS Sommet Chopotte COL attention descente RAPIDE	GPM1	13h51	13h56
RD1	16,1	98,2	Stade du François	S2	13h57	14h02
RN6	16,5	97,8	Giratoire Martienne tourner à droite direction Ducos « Zone de ralentisseur »		13h58	14h03
RN6	20,1	94,2	Giratoire 4 croisées continuer tout droit direction Ducos		14h04	14h10
RN6	21,3	93,0	DUCOS Giratoire Fond Savane continuer tout droit direction Lamentin « Ilot central »		14h06	14h13
RN5	25,5	88,8	LAMENTIN Giratoire Carrère continuer tout droit direction Rivière Salée		14h13	14h21
RN5	26,7	87,6	Rappel ZONE RADAR Carrère = 90kms/h	S3	14h15	14h23
RN5	29,5	84,8	DUCOS Giratoire Cocotte tout droit direction Rivière Salée		14h19	14h29
RN5	33,2	81,1	RIVIERE SALEE Giratoire Petit Bourg continuer tout droit direction St Luce		14h25	14h36
RN5	34,8	79,5	Giratoire Rivière Salée continuer tout droit direction St Luce		14h28	14h40
RN5	40,4	73,9	SAINTE LUCE Giratoire Céron continuer tout droit direction St Anne		14h37	14h51
RN5	43,1	71,2	Giratoire Gros Raisins tout droit direction St Anne		14h42	14h56
RN5	48,1	66,2	RIVIERE PILOTE Giratoire Poirier continuer tout droit direction St Anne		14h50	15h06
RN5	54,5	59,8	MARIN Giratoire Annette zone commerciale prudence « Ilot centrale »		15h01	15h19
RD9	56,2	58,1	Croisée tourner à droite direction St Anne		15h04	15h22
RD9	60,0	54,3	SAINTE ANNE Giratoire Cap Chevalier continuer TOUT DROIT		15h10	15h30
RD9	61,6	52,7	Giratoire Moulin Vald'or DEMI-TOUR direction Marin		15h13	15h33
RD9	66,1	48,2	MARIN Giratoire Gendarmerie du Marin continuer TOUT DROIT		15h20	15h42

RN5	66,3	48,0	Croisée tourner à gauche direction St Luce « Ilot centrale »		15h21	15h43
RN5	67,2	47,1	Giratoire du bourg zone commerciale prudence « ilot centrale » sur 300m		15h22	15h44
RN5	74,9	39,4	Giratoire Annette continuer tout droit direction St Luce		15h35	15h55
RN5	75,0	39,3	RIVIÈRE PILOTE Giratoire Poirier continuer tout droit direction St Luce		15h35	16h00
RN5	77,4	36,9	SAINTE LUCE Giratoire Gros Raisins continuer tout droit direction Ducos		15h39	16h05
RN5	84,4	29,9	RIVIÈRE SALÉE Rappel RADAR La Fayette = 70Kms/h		15h51	16h19
RD5	86,3	28,0	Giratoire Rivière Salée continuer TOUT DROIT		15h54	16h23
RD5	89,8	24,5	Giratoire Petit Bourg continuer TOUT DROIT		15h59	16h29
RD5	91,3	23,0	DUCOS Giratoire cocotte continuer tout droit direction Lamentin		16h02	16h33
RD5	94,3	20,0	Rappel ZONE RADAR Carrère = 90Kms/h		16h07	16h39
RD3	96,1	18,2	LAMENTIN Sortie échanger Aéroport tourner à droite direction LE ROBERT		16h10	16h42
RD3	97,4	16,9	Giratoire Intersport continuer tout droit direction LE ROBERT		16h12	16h45
RN1	98,0	16,3	Giratoire Gendarmerie tourner à droite direction LE ROBERT		16h13	16h46
RN1	101,7	12,6	Giratoire Union 3 ^{ème} sortie tourner à droite direction LE ROBERT		16h20	16h53
RN1	102,5	11,8	Rappel ZONE RADAR Union = 90Kms/h		16h21	16h55
RN1	103,1	11,2	Giratoire Sarrault continuer tout droit direction LE ROBERT		16h22	16h56
RN1	105,2	9,1	Giratoire Pelletier continuer tout droit direction LE ROBERT		16h25	17h00
RN1	106,0	8,3	ROBERT Radar 80km/h Sommet Augrain COL descente RAPIDE « Ilot centrale »	GPM2	16h27	17h02
RN1	108,8	5,5	Giratoire Mansarde continuer tout droit direction Gros Morne		16h31	17h08
RD3	109,8	4,5	Giratoire Pompier 3 ^{ème} sortie tourner à droite direction Gros Morne		16h33	17h10
RD3	114,3	0,0	Sommet Vert Pré COL	GPM3	16h40	17h19

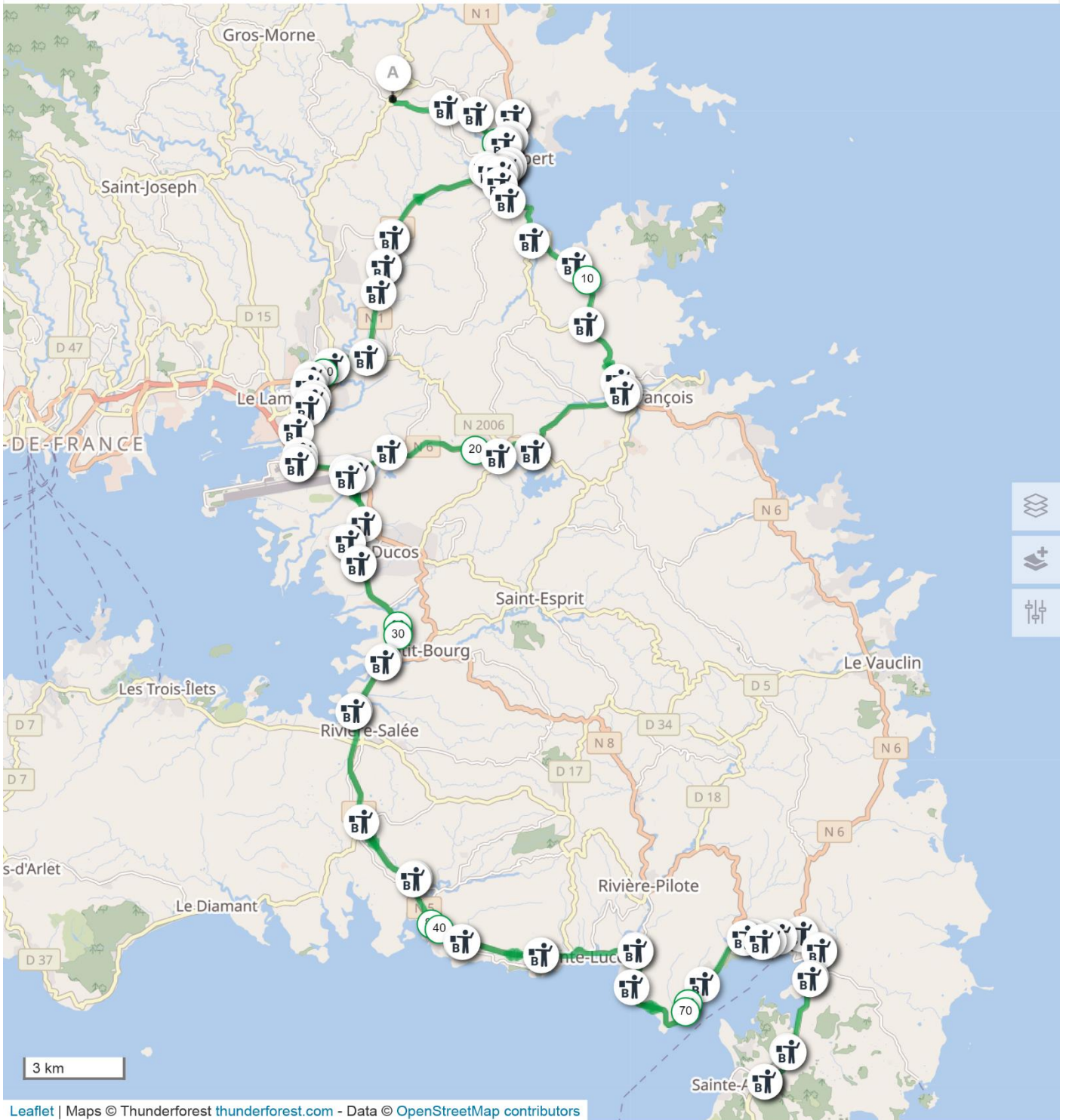
SAMEDI 27 AVRIL 2024

1^{ère} Étape Robert / Robert

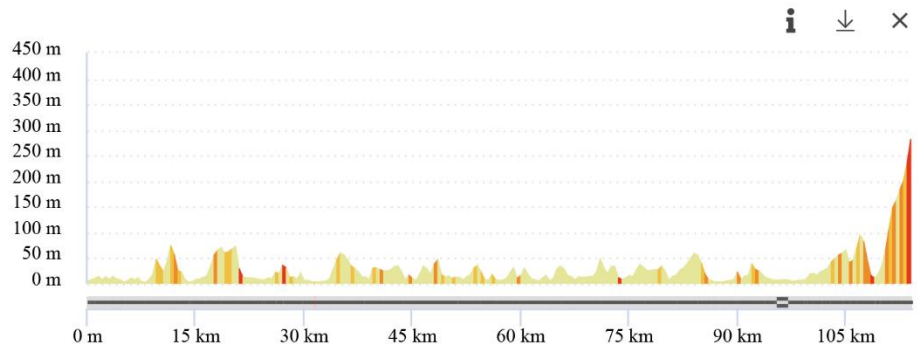
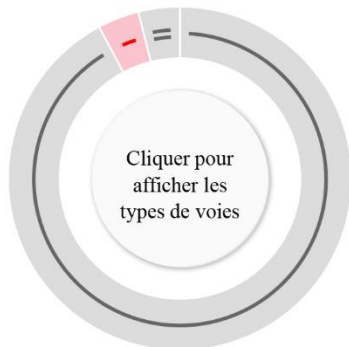
Rassemblement : 12h30 Départ Réel : 13h30 Place Christian Marajo **ROBERT**

Place Christian Marajo « **LE ROBERT** » - Rue du Courbaril - Giratoire Saint Christophe - Giratoire Mansarde – Giratoire Gaschette demi-tour - Giratoire Mansarde – Four à Chaux – **FRANCOIS** – Chopotte – Quatre croisée – Giratoire Carrère – RN5 – **DUCOS** – Giratoire Cocotte – **RIVIERE SALEE** – Giratoire Rivière Salée – **SAINTE LUCE** – Giratoire Gros Raisin – **MARIN** – Giratoire Annette – **SAINTE ANNE** – Giratoire Moulin Val d’Or DEMI-TOUR – Giratoire – **MARIN** – Giratoire Annette – **SAINTE LUCE** – Giratoire Gros Raisins– **RIVIERE SALEE** – Giratoire Petit Bourg – **DUCOS** – Giratoire Champigny – **LAMENTIN** – Aéroport – Giratoire Union – Giratoire Pelletier – **ROBERT** - Giratoire Mansarde – Moulin à vent – Vert Pré – **ARRIVÉE : VERT-PRE LE ROBERT**

Distance	Dénivelé +	Dénivelé -	Altitude min.	Altitude max.
114.30 km	1 662 m	1 375 m	4 m	293 m



Leaflet | Maps © Thunderforest thunderforest.com - Data © OpenStreetMap contributors



TOUR CYCLISTE JUNIOR DE MARTINIQUE

Dimanche 28 Avril 2024

2^{ème} Étape : Rivière Pilote / Ajoupa Bouillon 80km700

Subventionnée par la Ville d'**AJOUPA BOUILLON**

Patronné par :












13h00 Rassemblement : Marché de **RIVIÈRE PILOTE**

13h10 Signature assistants et coureurs : Marché **RIVIÈRE PILOTE**

13h45 Appel des coureurs : Marché **RIVIÈRE PILOTE**

14h00 Départ : Marché **RIVIÈRE PILOTE**

Route	Kilomètres		<i>Fléchage Orange</i>	Légende	Vitesse	
	Km	Reste			36Km/h	30Km/h
ITINERAIRES ET DETAILS DU PARCOURS						
RC	00,0	80,7	RIVIÈRE PILOTE Rassemblement & zone départ le marché		14h00	14h00
RN5	02,5	78,2	Giratoire Poirier tourner à droite direction Sainte Luce		14h04	14h05
RN5	05,3	75,4	SAINTE LUCE Giratoire Gros Raisins tourner à gauche direction ancienne Route		14h09	14h11
RN5	06,0	74,7	Croisée Gros Raisins tourner à droite		14h10	14h12
RN5	06,2	74,5	Croisée Corps de garde continuer tout droit		14h10	14h12
RN5	10,1	70,6	Giratoire Monésie tourner à Gauche direction Rivière Salée		14h16	14h20
RN5	10,8	69,9	Giratoire Céron tourner à droite direction Rivière Salée		14h18	14h22
RN5	16,0	65,3	Échangeur du Dimant	S1	14h26	14h32
RN5	20,6	60,1	RIVIÈRE SALÉE Rappel RADAR Lafayette = 70Kms/h		14h34	14h41
RN5	21,1	59,6	Giratoire Rivière Salée continuer tout droit direction Ducos		14h35	14h42
RN5	22,9	57,8	Giratoire Petit Bourg continuer tout droit direction Ducos		14h38	14h46
RN5	26,1	54,6	DUCOS Cocotte continuer tout droit direction Lamentin		14h43	14h52
RN5	28,9	51,8	Rappel RADAR Carrère = 90Kms/h	S2	14h48	14h58
RD3	30,7	50,0	LAMENTIN Prendre sortie échangeur Aéroport à droite direction le Robert		14h51	15h01
RD3	32,3	48,4	Intersport		14h53	15h05
RN1	33,4	47,3	Giratoire Gendarmerie tourne à droite Le Robert		14h55	15h07
RN1	35,3	45,4	Giratoire Union 3 ^{ème} sortie tourner à droite direction Le Robert		14h59	15h10
RN1	36,2	44,5	Rappel RADAR Union = 90Kms/h		15h00	15h12
RN1	39,3	40,9	ROBERT Rappel RADAR Augrain = 90Kms/h « OUVERTURE RAVITO »	<u>Ravito</u>	15h07	15h18
RN1	40,3	40,4	MI COURSE Sommet Augrain COL	GPM1	15h08	15h21
RN1	43,0	37,7	Cite Mansarde		15h12	15h26
RN1	43,3	37,4	Giratoire Pompier Continuer tout droit		15h12	15h26
RN1	45,5	35,2	Sommet Lestrade COL	GPM2	15h16	15h31
RN1	48,9	31,8	TRINITE Giratoire Bac continuer tout droit direction Sainte Marie		15h21	15h38
RN1	53,2	27,5	Sommet Foyer Charité COL direction Sainte Marie		15h28	15h46
RN1	53,6	27,1	Rappel RADAR Foyer Charité = 70km/h		15h29	15h47
RN1	56,8	23,9	SAINTE MARIE Sommet derrière Morne		15h35	15h53
RN1	59,9	20,8	Giratoire Vankatapen continuer tout droit direction Marigot « FIN RAVITO »	<u>Ravito</u> F	15h40	16h00

RN1	63,2	17,5	Sommet Charpentier COL		15h45	16h06
RN1	65,2	15,5	MARIGOT Sommet Plateforme COL descente rapide vigilance virage dangereux 		15h49	16h10
RN1	69,3	11,4	LORRAIN Giratoire station essence descente rapide et sinueuse vigilance  		15h55	16h19
RN1	70,3	10,4	Bourg du Lorrain zone de ralentisseur prudence traverse difficile  	10Km	15h57	16h21
RN1	71,8	08,9	Sommet Vivé COL après descente rapide 	GPM3	15h59	16h24
RN1	75,8	04,9	AJOUA BOUILLON Rivière Rouge 	5Km	16h06	16h31
RN1	77,0	03,7	Cap Nord	4Km	16h08	16h34
RN3	77,2	03,5	Giratoire au poteau 2 ^{ème} sortie tourner à droite direction Ajoupa Bouillon  		16h09	16h34
RN3	77,3	03,4	Quartier Démarre continuer tout droit	3Km	16h09	16h35
RN3	78,3	02,4	Panneau annoncent la ville	2Km	16h10	16h37
RN3	79,5	01,2	Quartier Sauce « garage »	1Km	16h12	16h39
RN3	80,7	00,0	ARRIVÉE : Face à la Mairie AJOUA BOUILLON  		16h14	16h41

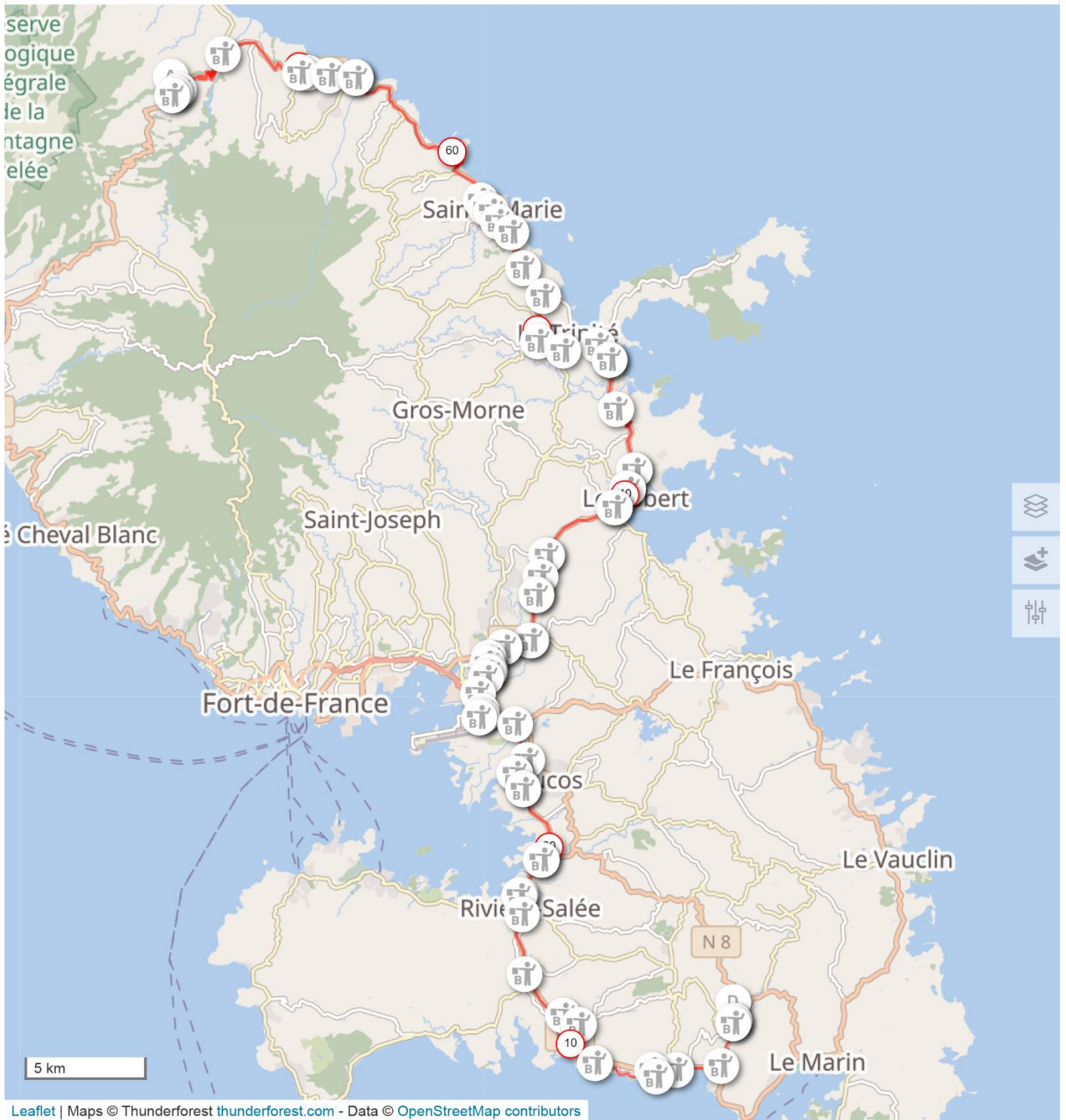
DIMANCHE 28 AVRIL 2024

2^{ème} Étape Rivière Pilote / Ajoupa Bouillon

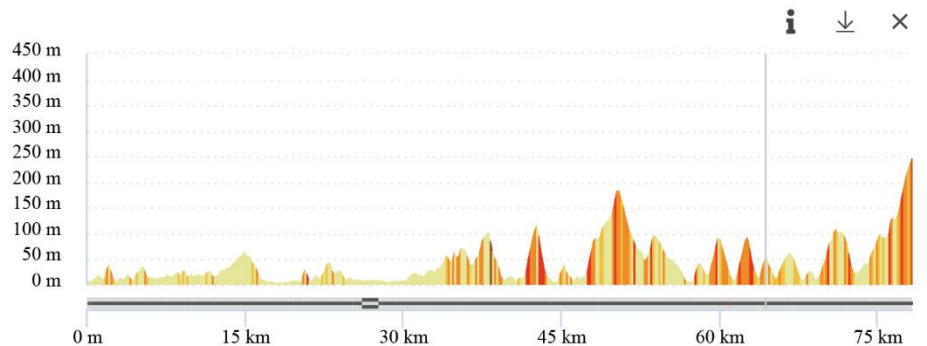
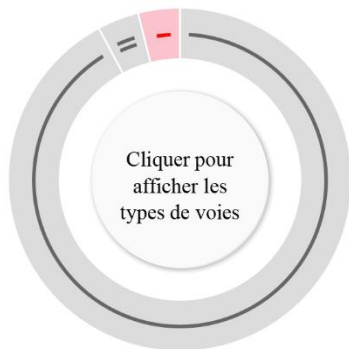
Rassemblement : 13h00 Départ Réel : 14h00 Marché « **RIVIÈRE PILOTE** »

Marché - Giratoire Poirier – RN5 – **SAINTE LUCE** – Giratoire Gros Raisins – Giratoire Céron – **RIVIÈRE SALÉE**
 – Giratoire Petit Bourg – **DUCOS** – Giratoire Cocotte – **LAMENTIN** – Échangeur Aéroport - Giratoire
 Gendarmerie – Giratoire Pelletier – **ROBERT** – Augrain – Lestrade – **TRINITE** – Brin d’amour – **SAINTE
 MARIE** – Stade de Sainte Marie – **MARIGOT** Bourg – **LORRAIN** – Bourg – **ARRIVÉE : AJOUA BOUILLON**

Distance	Dénivelé +	Dénivelé -	Altitude min.	Altitude max.
78.28 km	1 593 m	1 355 m	4 m	248 m



Leaflet | Maps © Thunderforest thunderforest.com - Data © OpenStreetMap contributors



TOUR CYCLISTE JUNIOR DE MARTINIQUE

Lundi 29 Avril 2024

3^{ème} Étape Contre-la-Montre : Pêcheur / Saint-Pierre 09km800

Subventionnée par la Ville du **SAINT-PIERRE**

Patronné par :

12h00 Rassemblement : Place de la Mairie **PRÊCHEUR**

12h00 Signature assistants et coureurs : Pont du **PRÊCHEUR**

12h45 Appel des coureurs : Pont du Prêcheur **PRÊCHEUR**

13h00 Départ : Réel Pont du Prêcheur **PRÊCHEUR**

Route	Kilomètres		<h2 style="color: green;">Fléchage Vert</h2>	Légende	Vitesse	
	Km	Reste			36Km/h	30Km/h
ITINERAIRES ET DETAILS DU PARCOURS						
RD10	0,0	09,8	Pont du Prêcheur Départ Réel : Place de la Mairie			
RD10	0,0	09,8	Giratoire Le Tombeau Caraïbe tourner à droite direction Four à Chaux			
RD10	0,1	08,8	Four à Chaux tout droit direction Boisville			
RD10	0,1	08,8	Boisville tout droit direction Saint-Pierre			
RD10	03,0	06,8	Saint-Pierre Croisée Sainte Philomène tout droit direction Distillerie DEPAZ			
RD10	04,0	04,8	Sablère de Fond Canonville tout droit direction Distillerie DEPAZ			
RD10	05,8	05,0	Sablère Modernes tout droit direction Distillerie DEPAZ			
RD10	06,1	02,7	Carrière Papaya Fond Corre			
RD10	07,1	01,7	Fond Corre			
RD10A			Rivière des Pères tourner à gauche direction Fond Corée			
RD10A	08,0	01,8	Stade de Saint-Pierre			
RD10	08,8	1,0	Allée Pécoul FLAMME ROUGE			
RD10	09,8	0,0	ARRIVÉE : Face L'entrée de la Distillerie DEPAZ			

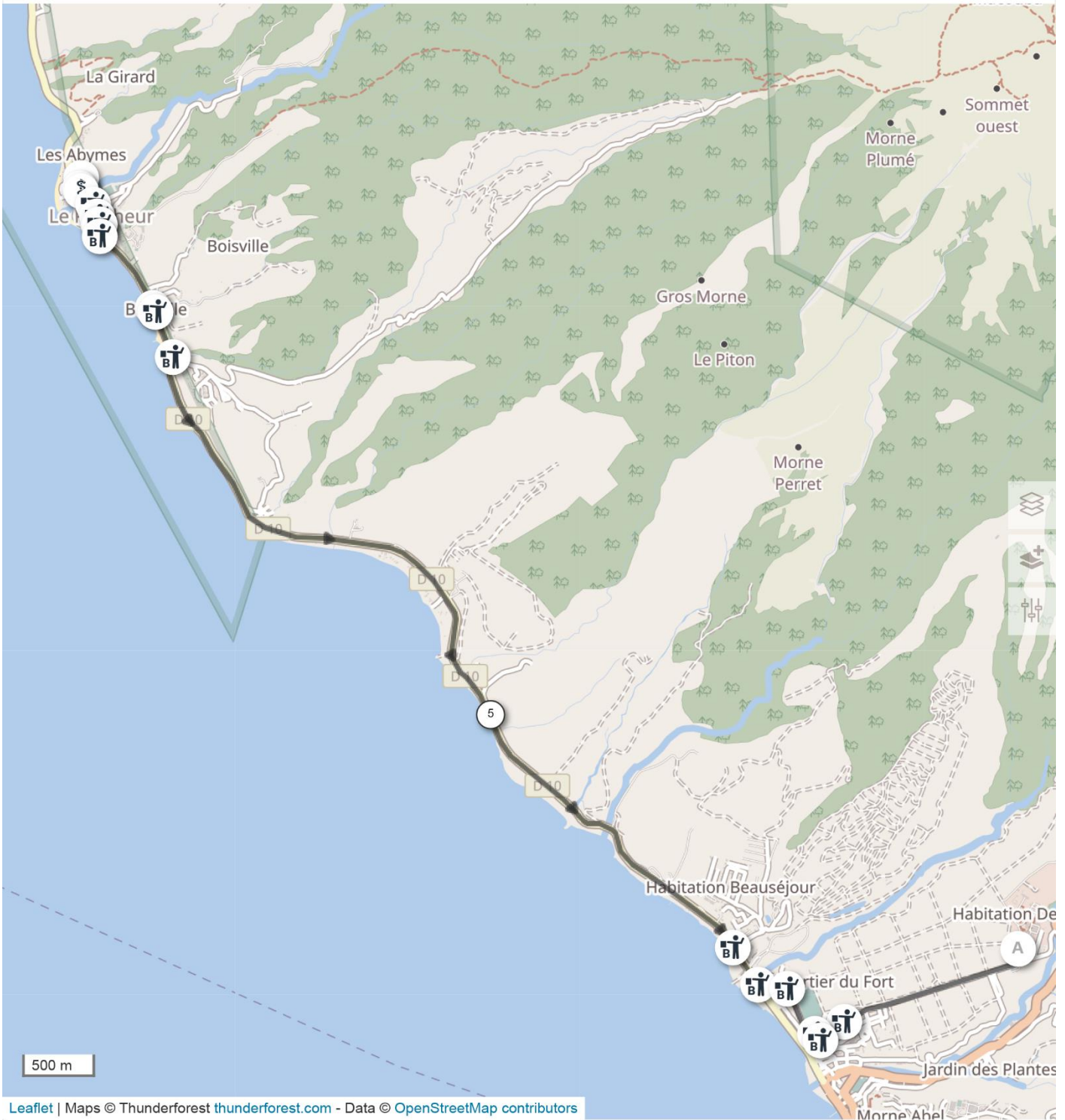
LUNDI 29 AVRIL 2024

3^{ème} Étape PRECHEUR / SAINT-PIERRE

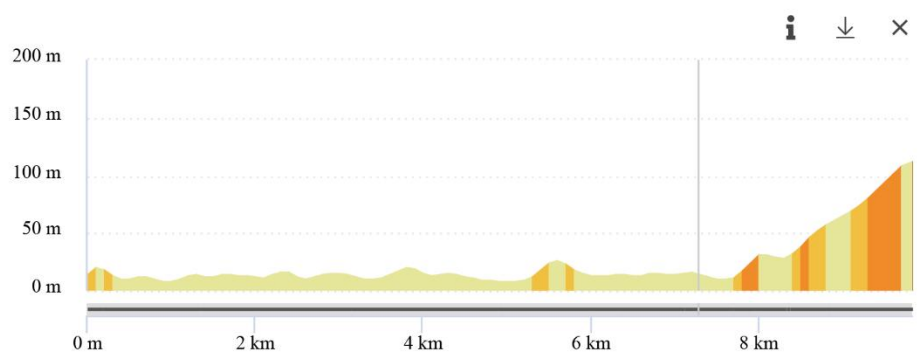
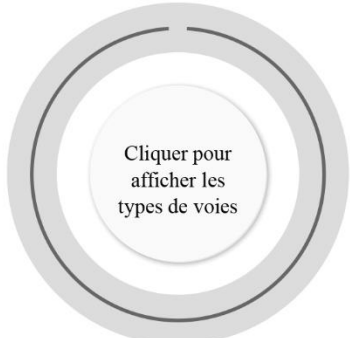
Rassemblement : 12h00 Départ Réel : 13h00 Pont du Prêcheur **LE PRECHEUR**

Pont du Prêcheur – Giratoire Tombeau des Caraïbes – Boisville – **SAINT-PIERRE** – Carrière Papaya – Rivière des Pères – Allée Pécoul – Distillerie DEPAZ – **ARRIVÉE : SAINT-PIERRE**

Distance	Dénivelé +	Dénivelé -	Altitude min.	Altitude max.
9.84 km	166 m	68 m	9 m	113 m



Leaflet | Maps © Thunderforest thunderforest.com - Data © OpenStreetMap contributors



TOUR CYCLISTE JUNIOR DE MARTINIQUE

Mardi 30 Avril 2024

4^{ème} Étape : Robert / Rivière – Pilote 97km000

Subventionnée par la Ville du **RIVIERE – PILOTE**

Patronné par :



























12h30 Rassemblement : Four à Chaux ETS MERINE **LE ROBERT**

13h00 Signature assistants et coureurs : Four à Chaux ETS MERINE **LE ROBERT**

13h15 Appel des coureurs : Four à Chaux ETS MERINE **LE ROBERT**

13h30 Départ : Réel Four à Chaux ETS MERINE **LE ROBERT**

Route	Kilomètres		<i>Fléchage Orange</i>	Légende	Vitesse	
	Km	Reste			36Km/h	30Km/h
ITINERAIRES ET DETAILS DU PARCOURS						
RC	0,0	97,0	ROBERT Rassemblement et Départ Réel : Four à Chaux Le ROBERT		13h30	13h30
RD1	02,2	94,8	Giratoire Collège 3 « Route en mauvaise état sur 200m »		13h33	13h34
RD1	02,5	94,5	Giratoire Saint Christophe tourner à droite direction Trinité		13h34	13h35
RN1	03,0	94,0	Giratoire Mansarde tourner à droite direction la Trinite		13h35	13h36
RN1	04,8	92,2	Giratoire Gâchette demi-tour direction le François		13h38	13h40
RN1	06,6	90,4	Giratoire Mansarde tourner à gauche direction François		13h41	13h43
RD1	07,0	90,0	Giratoire Saint Christophe tourner à droite direction François		13h42	13h44
RD1	07,4	89,6	Giratoire Collège 3 « Route en mauvaise état sur 200m »		13h43	13h45
RD1	09,6	87,4	Rappel RADAR Four à Chaux = 50kms/h		13h46	13h49
RD1	09,6	87,4	Merine SARL « Ilot central sur la route du Port »		13h46	13h49
RD1	09,9	87,1	Danone « Ilot central sur la route du Port »	S1	13h46	13h49
RN6	13,8	83,2	FRANCOIS Sommet Chopotte COL attention descente RAPIDE	GPM 1	13h53	13h58
RN6	16,6	80,4	Giratoire Martienne tourner à droite direction VAUCLIN « Zone de ralentisseur »		13h58	14h03
RN6	18,3	78,7	Sommet Morne la Croix tout droit direction VAUCLIN	GPM 2	14h00	14h07
RN6	22,5	74,5	Descente Dostaly Rappel RADAR Dostaly = 70Kms/h		14h07	14h15
RN6	22,8	74,2	VAUCLIN Giratoire Simon tout droit direction Marin « Ilot central »		14h08	14h16
RN6	26,8	70,2	Ravine Plate	S2	14h15	14h24
RN6	29,2	67,8	Giratoire Château Paille direction Marin « ilot central & Ralentisseur »		14h19	14h28
RN5	37,7	59,3	MARIN Sommet Massel direction Marin	GPM 3	14h33	14h45
RN5	40,2	56,8	Bourg du Marin « Prudence ralentisseurs traversée du bourg sur 2km »		14h37	14h50
RN5	43,2	53,8	Giratoire Dupré tout droit direction Sante Luce « Ilot central »		14h42	14h56
RN5	43,9	53,1	Dupré	S3	14h43	14h58
RN5	48,2	48,8	RIVIERE PILOTE Giratoire Poirier tout droit direction Sainte Luce		14h50	15h06
RN5	53,3	43,7	SAINTE LUCE Giratoire Gros Raisins tout droit direction Rivière Salée		14h59	15h17
RN5	53,6	43,4	Giratoire Désert tout droit		14h59	15h17
RN5	56,1	40,9	Giratoire Céron tout droit direction Rivière Salée		15h03	15h22

RN5	57,5	39,5	RIVIERE SALEE Radar Lafayette		15h06	15h25
RN5	61,5	35,5	Giratoire de Rivière-Salée tout droit 		15h12	15h33
RN	63,4	33,6	Giratoire de Petit-Bourg tourner à droite « zone de vigilance »   		15h16	15h37
RN	64,8	32,2	Petit-Bourg tourner à droite « zone de vigilance »  		15h18	15h40
RN	65,7	31,3	Croisée EDF tout droit direction Ducos 		15h20	15h41
RN	68,4	28,6	DUCOS Lapalun tout droit direction Ducos		15h24	15h47
RN	70,1	26,9	Giratoire Savon tourner à droite direction Lamentin  		15h27	15h50
RN	72,2	24,8	LAMENTIN Giratoire Carrère tourner à gauche direction Rivière-Salée  		15h30	15h54
RN5	73,7	23,3	Radar tout droit direction Rivière-Salée 		15h33	15h57
RN5	75,7	21,3	Giratoire Cocotte tout droit direction Rivière-Salée 		15h36	16h01
RN5	79,2	17,8	RIVIÈRE-SALÉE Giratoire Petit-Bourg tout droit direction Rivière-Salée 		15h42	16h08
RN5	80,9	16,1	Giratoire Rivière-Salée tout droit direction Ancienne Route 		15h45	16h12
RN	81,4	15,6	Échangeur Rivière tourner à droit direction Médecin 		15h46	16h13
RN	82,4	14,6	Station Essence Tourner à droite direction Médecin 		15h47	16h15
RN	85,0	12,0	Giratoire tout droit direction Céron Ancienne Route  		15h52	16h20
RN5	87,3	9,7	SAINTE-LUCE Giratoire Céron tourner à droite direction Ste-Luce   		15h56	16h24
RN5	90,0	7,0	Giratoire Désert tout droit direction Rivière-Pilote 		16h00	16h30
RN5	95,1	1,9	RIVIÈRE-PILOTE Giratoire Poirier tourner à droite direction Rivière-Pilote 		16h09	16h40
R	96,0	1,0	Station essence tout droit 		16h10	16h12
RD	97,0	0,0	ARRIVÉE : Rocher Jacob Face au terrain de foot RIVIÈRE – PILOTE 		16h11	16h44

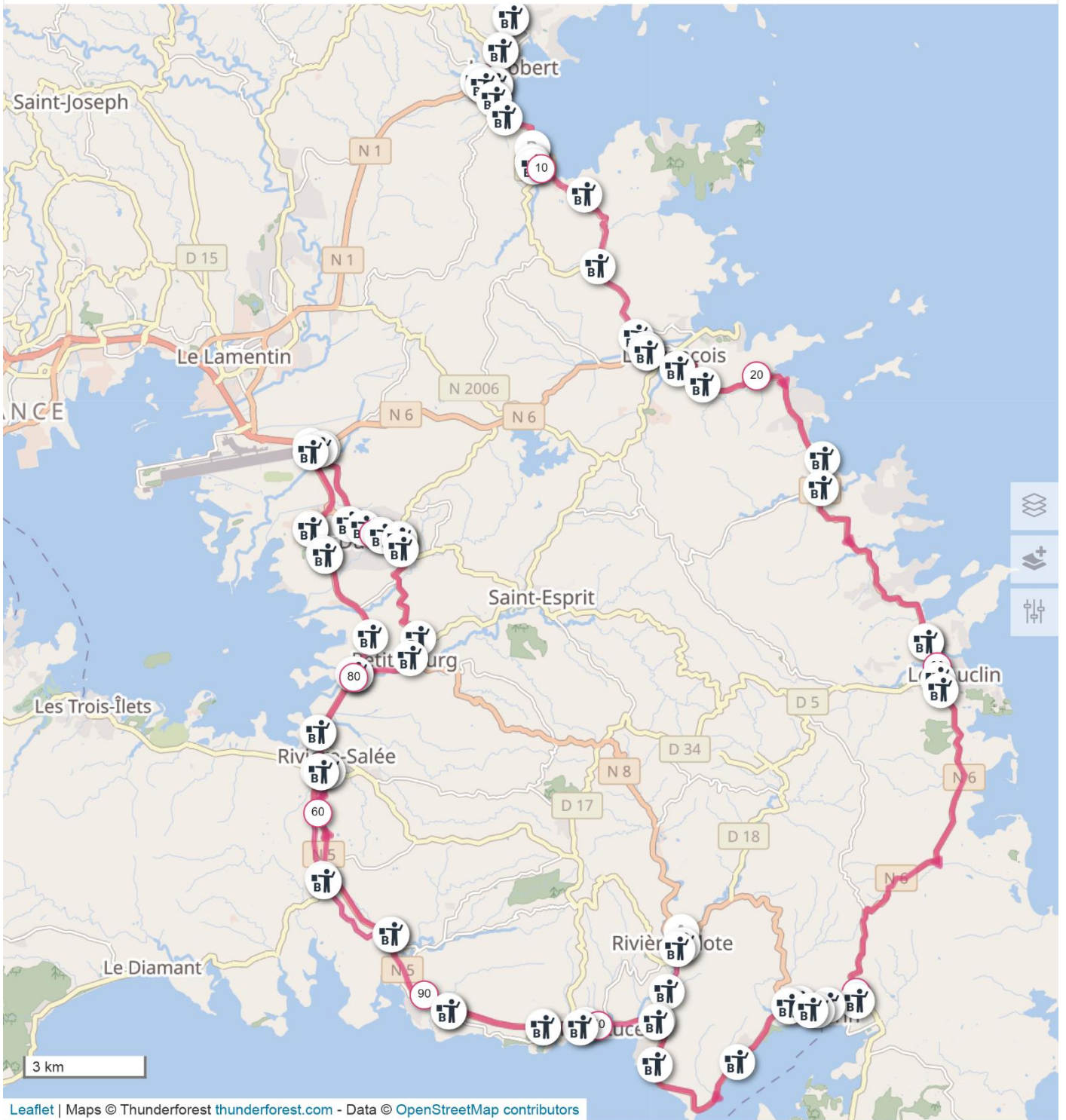
MARDI 30 Avril 2024

4^{ème} Étape ROBERT/RIVIERE-PILOTE

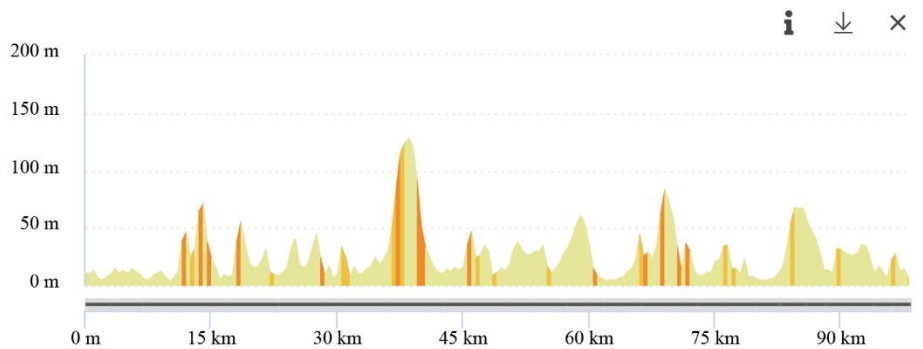
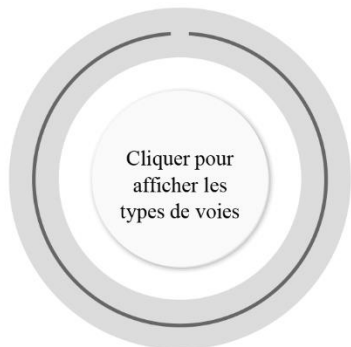
Rassemblement : 12h30 Ets MERINE Four-à-Chaux Départ Réel : 13h30

Ets MERINE « **LE ROBERT** » - Four à Chaux - Giratoire Saint Christophe – Giratoire Mansarde - Giratoire Gaschette demi-tour - Giratoire Mansarde – Four à Chaux – **FRANCOIS** – Chopotte – Giratoire Martienne – Dostaly – **VAUCLIN** – Ravine-plate – Giratoire Château-Paille – **MARIN** – Massel – Giratoire Annette – **RIVIERE-PILOTE** – Giratoire Poirier - **SAINTE LUCE** – Giratoire Gros Raisins– **RIVIERE SALEE** – Giratoire Petit Bourg – Petit-Bourg – Croisée EDF - **DUCOS** – Lapalun - Giratoire Savon – **LAMENTIN** – Carrère **DEMI-TOUR** – **DUCOS** – Giratoire Champigny – **RIVIERE-SALEE** – Echangeur Rivière-Salée - Médecin - Giratoire Les Côteaux – Ancienne route – **SAINTE-LUCE** – Giratoire Céron – Giratoire Désert – **RIVIERE-PILOTE** – Giratoire Poirier – Rocher Jacob – **ARRIVÉE : RIVIERE-PILOTE**

Distance	Dénivelé +	Dénivelé -	Altitude min.	Altitude max.
98.31 km	1 142 m	1 143 m	4 m	130 m



Leaflet | Maps © Thunderforest thunderforest.com - Data © OpenStreetMap contributors



TOUR CYCLISTE JUNIOR DE MARTINIQUE

Mercredi 01 Mai 2024

5^{ème} Étape : Robert / Robert 106km300

Subventionnée par la Ville du **ROBERT**

Patronné par :











































07h00 Rassemblement : Hall des Sports de Mansarde **ROBERT**

07h10 Signature assistants et coureurs : Hall des Sports de Mansarde **ROBERT**

07h45 Appel des coureurs : Hall des Sports de Mansarde **ROBERT**

08h00 Départ : Hall des Sports de Mansarde **ROBERT**

Route	Kilomètres		<i>Fléchage Jaune</i>	Légende	Vitesse	
	Km	Reste			36Km/h	30Km/h
ITINERAIRES ET DETAILS DU PARCOURS						
RC	00,0	106,3	ROBERT Rassemblement Place du Courbaril Face au MACK2 Le Robert		9h00	9h00
RD1	01,0	105,3	Giratoire Saint Christophe tourner à droite direction Trinité		9h01	9h02
RN1	01,5	104,8	Giratoire Mansarde tourner à droite direction la Trinite		9h02	9h03
RN1	03,1	103,2	Giratoire Gâchette demi-tour direction le Lamentin		9h05	9h06
RN1	05,7	100,6	Rappel RADAR Augrain 90km/h « Ilot central sur la route du Port »		9h09	9h11
RN1	06,8	99,5	LAMENTIN Giratoire Pelletier continuer tout droit direction Lamentin		9h11	9h13
RN1	09,3	97,0	Rappel RADAR Union 90km/h	S1	9h15	9h19
RN1	12,0	94,3	Giratoire Gendarmerie tourner à droite direction Ducos		9h20	9h24
RD3	13,0	93,3	Intersport	S2	9h22	9h26
RD3	14,9	91,4	Giratoire Aéroport prendre la 3 ^{ème} sortie à droite direction Ducos		9h25	9h30
RN5	17,7	88,6	DUCOS Rappel RADAR Carrère 90km/h		9h29	9h35
RN5	19,8	86,5	Giratoire Cocotte 2 ^{ème} sortie continuer tout droit direction Rivière Salée		9h33	9h40
RN5	23,3	83,0	RIVIÈRE SALÉE Giratoire Petit Bourg tout droit direction Sainte Luce		9h39	9h47
RN5	25,1	81,2	Giratoire Rivière Salée continuer tout droit direction Sainte Luce		9h42	9h50
RD7	26,2	80,1	Échangeur Rivière Salée prendre la sortie, tourner à gauche « Ilot central vigilance »		9h44	9h52
RD7	27,0	79,0	Station essence tourner à droite vers Médecin		9h45	9h54
RD7a	28,9	77,4	Giratoire les Côteaux continuer tout droit direction Céron « vigilance »		9h48	9h57
RN5	31,4	74,9	SAINTE LUCE Giratoire Céron tourne à droite direction Sainte Luce		9h52	10h03
RN5	33,9	72,4	Giratoire Désert continuer tout droit		9h56	10h08
RD7	36,2	70,1	Giratoire Gros Raisins tourner à droite « vigilance route en mauvais état »		10h00	10h12
RD7	36,5	69,8	Croisée Gros Raisins tourner à droite « OUVERTURE RAVITO »	<u>Ravito</u> <u>o</u>	10h01	10h13
RN5	42,7	63,6	Giratoire Céron tourner à droite direction Ducos	S3	10h11	10h25
RN5	44,9	61,4	RIVIERE SALEE Rappel RADAR Lafayette 70km/h		10h15	10h30
RN5	47,9	58,4	Rappel RADAR Lafayette 70km/h		10h10	10h36
RN5	48,5	57,8	Giratoire Rivière Salée continuer tout droit direction Petit Bourg		10h23	10h40
RN7	50,0	56,3	Giratoire Petit Bourg tourne à droite direction Bourg Petit Bourg		10h28	10h46
RN7	53,1	53,2	MI COURSE Petit Bourg « Traversée d'un lieu-dit + ralentisseurs »	<u>Mi-</u> <u>course</u>	10h32	10h51

RN8	55,4	50,9	DUCOS Sommet Lapalun COL continuer tout droit direction Ducos	GPM1	10h33	10h52
RN8	55,9	50,4	Giratoire de Lourdes 2 ^{ème} sortie à droite direction Lamentin  		10h38	10h58
RN5	58,8	47,5	LAMENTIN Rappel RADAR Carrère 90kms/h 		10h41	11h01
RD3	60,4	45,9	Échangeur Aéroport Prendre la sortie tourne à droite direction le Robert 		10h44	11h05
RD3	62,3	44,0	Giratoire Hall des Sports continuer tout droit direction le Robert 		10h45	11h06
RN1	63,2	43,1	Giratoire Gendarmerie tourner à droite direction le Robert  		10h48	11h10
RN1	65,2	41,1	Giratoire Union tout droit direction le Robert 		10h49	11h12
RN1	65,9	40,4	Rappel RADAR Union 90km/h 		10h57	11h21
RN1	70,5	35,5	ROBERT Sommet Augrain COL après « descente RAPIDE » 	GPM2	11h00	11h24
RD1a	72,0	34,0	1 ^{ère} bretelle à droite entrée Robert direction François  		11h01	11h25
RD1	72,6	33,4	Giratoire Saint Christophe tourner à droite direction François  		11h02	11h26
RD1	72,9	33,1	Rappel RADAR Four à Chaux 50km/h 		11h12	11h38
RD1	79,2	26,8	FRANCOIS Sommet Chopotte après « descente Rapide » 	GPM3	11h16	11h43
RD1	81,4	24,6	Giratoire Marcienne tourner à droite direction Ducos  	25Km	11h16	11h43
RD6	85,0	20,6	Giratoire 4 croisées 2 ^{ème} sortie tourner à droite direction Ducos  	20Km	11h22	11h50
RN6	87,0	19,4	DUCOS Giratoire Fond Savane continuer tout droit « FIN DE RAVITO » 	<i>Ravito</i> <u>F</u>	11h25	11h54
RN5	91,0	14,6	LAMENTIN Giratoire Carrère tourner à droite direction Lamentin  		11h32	12h02
RD3	93,0	12,8	Échangeur Aéroport prendre la sortie tourner à droite direction le Lamentin  		11h35	12h06
RD3	95,3	11,0	Giratoire Hall des Sports tout droit direction le Robert 		11h38	12h11
RD4	96,0	10,6	Giratoire Gendarmerie tourner à droite direction Le Robert  	10Km	11h40	12h12
RD3	98,0	08,2	Giratoire Union 3 ^{ème} sortie tourner à droite direction le Robert  		11h43	12h16
RN1	98,8	07,3	Rappel RADAR Union 90kms/h 		11h45	12h18
RN1	101,5	04,7	Giratoire Pelletier continuer tout droit 	5Km	11h49	12h23
RN1	102,4	03,9	ROBERT Rappel RADAR Augrain 80kms/h 	3Km	11h50	12h25
RD1	103,6	02,7	Sommet Augrain COL après « descente Rapide » 		11h53	12h27
RD1a	104,6	01,7	1 ^{ère} bretelle à droite entrée Robert direction François « route en mauvaise état »  	2Km	11h54	12h29
RD1	105,8	00,7	Giratoire saint Christophe tourner à gauche direction le Robert  	1Km	11h57	12h31
RD1a	106,0	00,3	Courbaril tourner à gauche direction ligne d'arrivée 		11h57	12h32
RC	106,3	00,0	ARRIVÉE : Hall des Sports de Mansarde ROBERT Zone de ralentisseur   		11h58	12h33

MERCREDI 1^{er} MAI 2023

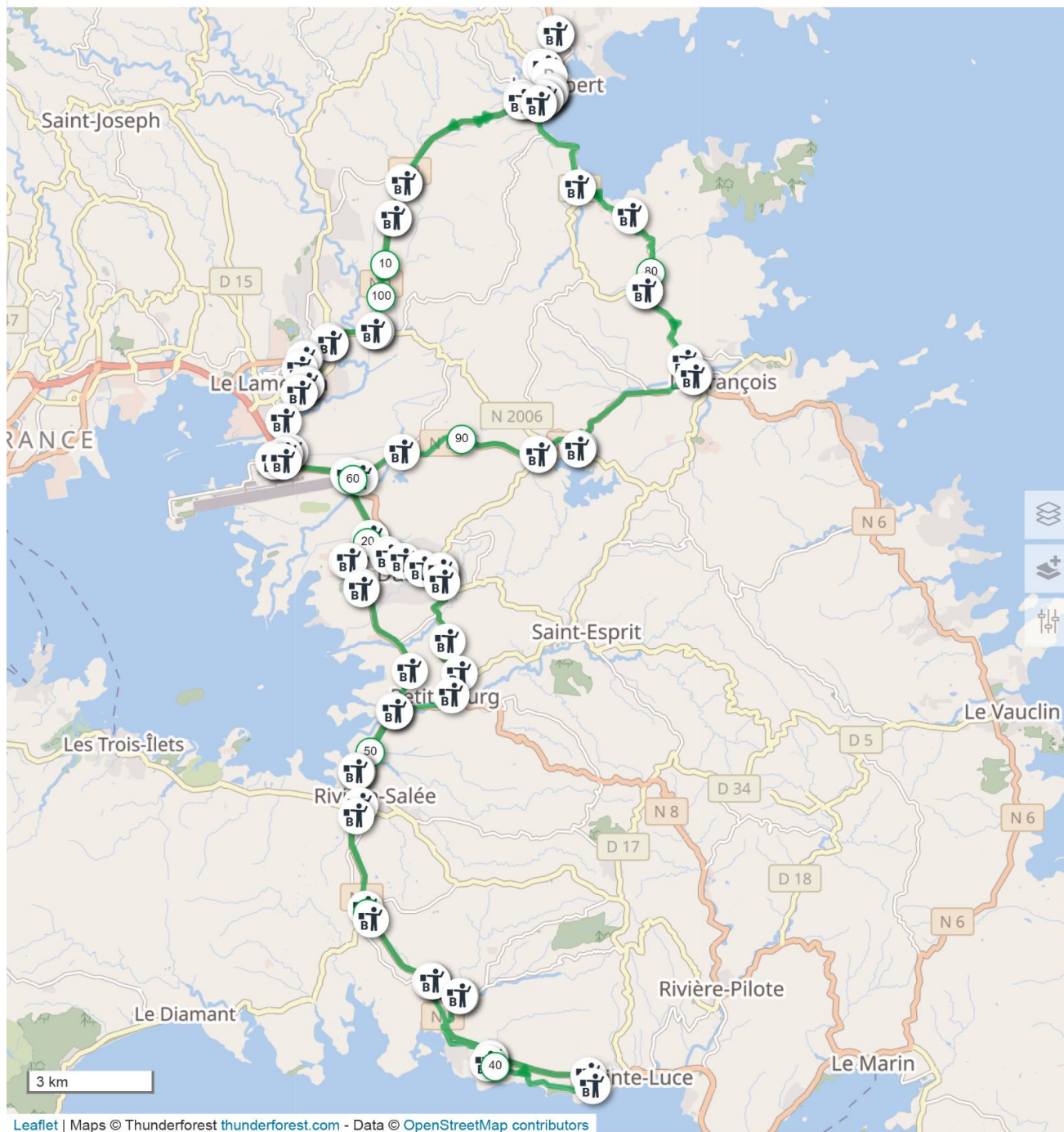
5^{ème} Étape ROBERT / ROBERT

Rassemblement : 07h00 Place Christian Marajo Départ Réel : 08h00

Place Christian Marajo « **LE ROBERT** » - Rue du Courbaril - Giratoire Saint Christophe - Giratoire Mansarde – Giratoire Gaschette demi-tour - Giratoire Mansarde – **LAMENTIN** – Giratoire Pelletier – Giratoire Gendarmerie – Giratoire Aéroport – Carrère – **DUCOS** – Giratoire Cocotte – RIVIERE-SALEE – Giratoire Petit-Bourg – Echangeur Rivière-Salée – Médecin – Giratoire Les Côteaux – Ancienne route – **SAINTE LUCE** – Croisée Céron - Giratoire Gros Raisin – Giratoire Désert – Route des plages - Giratoire Céron– **RIVIERE SALEE** – Giratoire Petit Bourg – Petit-Bourg – **DUCOS** – Lapalun – Giratoire Lourdes – RN5 – **LAMENTIN** –

Aéroport – Giratoire Union – Giratoire Pelletier - **ROBERT** – Augrain – Giratoire Saint-Christophe – Four-à-chaux - **FRANCOIS** – Giratoire Martienne – Giratoire Quatre-Croisées – **DUCOS** – Giratoire Fond Savane – LAMENTIN – Carrère – Giratoire Gendarmerie – Giratoire Pelletier – ROBERT – Augrain – Giratoire Saint-Christophe – Rue du Courbaril – Hall de Mansarde - **ARRIVÉE : LE ROBERT**

Distance	Dénivelé +	Dénivelé -	Altitude min.	Altitude max.
107.47 km	1 378 m	1 375 m	4 m	106 m



Leaflet | Maps © Thunderforest thunderforest.com - Data © OpenStreetMap contributors

