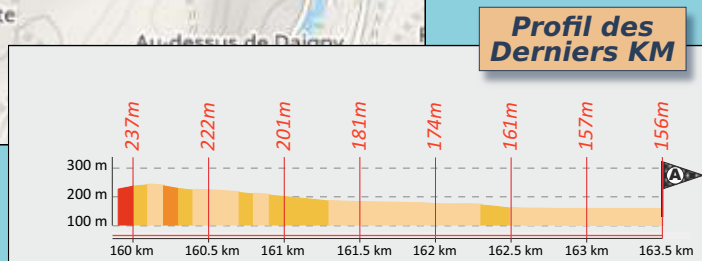
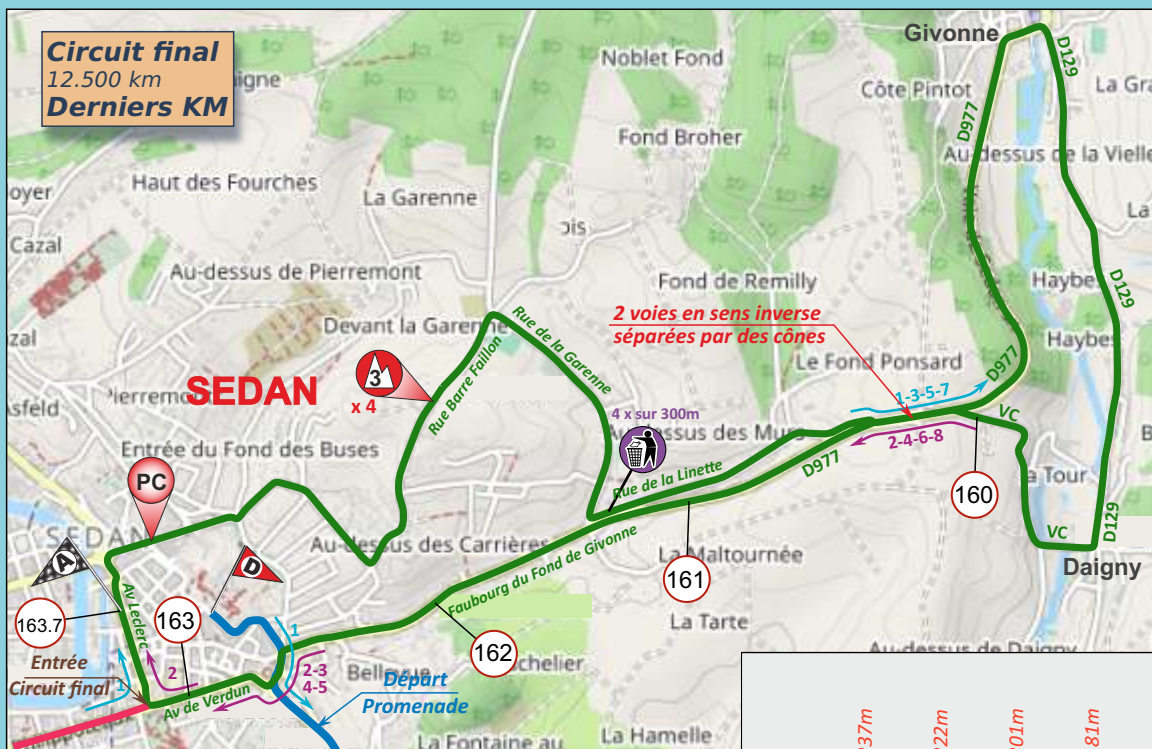
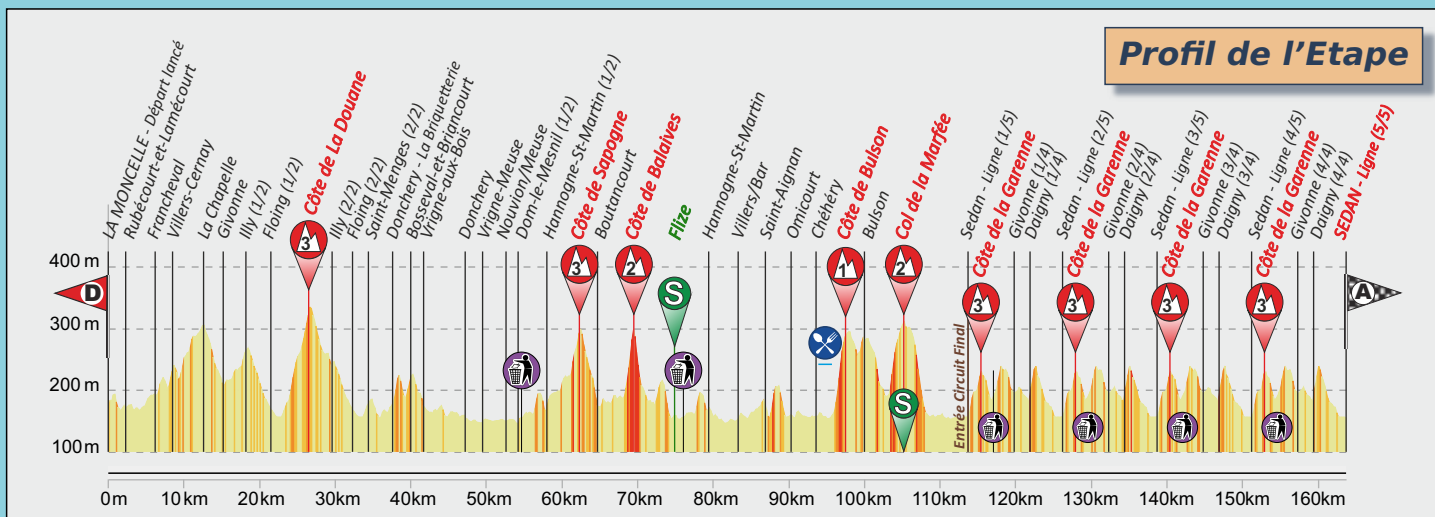




Distances (km)		Localités (n) : numéro de passage multiple	Voies Points particuliers	Heure de passage	
Reste	Parcours			42Km/h	40Km/h
		Sedan départ fictif <i>Itinéraire fictif : longueur : 3.600 km</i>	Le Château - Promenoir des Prêtres R. Chardron, à d. Rue Hue Tanton, à d. Bd de la Rochette, à d. Place Nassau, à g. Rue Wuidet Bizot, Av Stackler, D8043A, à g. D17	11h45	11h45
163.5	0.0	La Moncelle départ lancé	D17 - Panneau Entrée La Moncelle	11h53	11h53
161.2	2.3	Rubécourt-et-Lamécourt	à g. D4	11h56	11h56
157.3	6.2	Francheval	D4	12h01	12h02
155.0	8.5	Villers-Cernay	D4, à d. au pont D4	12h05	12h05
150.9	12.6	La-Chapelle	à g. D977	12h11	12h11
148.3	15.2	Givonne	à d. D129	12h14	12h15
146.3	17.2	Illy - Olly	D129	12h17	12h18
145.3	18.2	Illy	D129, à g. D205	12h19	12h20
142.0	21.5	Floing (1/2)	à d. D5, à d. D6	12h23	12h25
139.6	23.9	Saint-Menges (1/2) : Pied de côte	D6	12h27	12h28
137.0	26.5	Côte de La Douane : GPM3	à d. D29	12h30	12h32
135.6	27.9	Fleigneux	à g. D129	12h32	12h34
133.9	29.6	Illy (2/2)	à d. D205	12h35	12h37
131.2	32.3	Floing (2/2)	à d. D5, à d. D6	12h39	12h41
129.1	34.4	Saint-Menges (2/2)	à g. D29	12h42	12h44
127.9	35.6	Saint-Menges - Saint-Albert	à d.D5	12h43	12h46
125.9	37.6	Donchery - La briquetterie	à d. D24	12h46	12h49
123.5	40.0	Bosseval-et-Briancourt	à g. D334	12h50	12h53
121.8	41.7	Vrigne-aux-Bois	à g. D5, à d. D334	12h52	12h55
116.3	47.2	Donchery	G, à d. D24, à d. D34	13h00	13h03
114.0	49.5	Vrigne-Meuse	à g. D34	13h03	13h07
110.9	52.6	Nouvion-sur-Meuse	G, D34, à g. D33	13h08	13h11
109.3	54.2	Dom-le-Mesnil (1/2)	à g. D764, à d. D12A	13h10	13h14
105.5	58.0	Hannogne-Saint-Martin (1/2)	à d. D12	13h15	13h20
102.3	61.2	Sapogne-et-Feuchères : Pied de côte	à d. VC	13h20	13h24
101.2	62.3	Côte de Sapogne : GPM3	sur VC, à d. D133	13h22	13h26
98.8	64.7	Boutancourt	à g. D33, à d. D233	13h25	13h30
95.4	68.1	Balaives-et-Butz : Pied de côte	à d. VC	13h30	13h35
94.0	69.5	Côte de Balaives : GPM2	sur VC, à d. D864	13h32	13h37
89.3	74.2	Flize	à d. D764	13h39	13h44
88.6	74.9	SPRINT BONUS	sur D764	13h40	13h45
87.7	75.8	Dom-le-Mesnil (2/2)	à d. D12A	13h41	13h46
84.1	79.4	Hannogne-Saint-Martin (2/2)	à g. D12	13h46	13h52
82.2	81.3	Dom-le-Mesnil - Pont à Bar	à d. D764, à d. D24	13h49	13h54
80.2	83.3	Villers-sur-Bar	D24	13h52	13h57
76.6	86.9	Saint-Aignan	D24	13h57	14h03
73.2	90.3	Omicourt	à g. D224	14h02	14h08
69.9	93.6	Chéhéry	à g. D977	14h06	14h13
Zone de ravitaillement du km 93.9 au km 95.7					
67.5	96.0	Cheveuges : Pied de côte	à d. D29	14h10	14h17
66.0	97.5	Côte de Bulson : GPM1	sur D29	14h12	14h19
63.5	100.0	Bulson	à g. VC, à d. VC, à g. D229	14h15	14h23
60.3	103.2	Thelonne : Pied de côte	à g. VC	14h20	14h27
58.3	105.2	Col de la Marfée : GPM2	Col de la Marfée	14h23	14h30
58.3	105.2	Col de la Marfée : SPRINT BONUS	Col de la Marfée	14h23	14h30
56.9	106.6	Noyers-Pont-Maugis	D229A, G, à g. D229, à g. D6	14h25	14h32
53.5	110.0	Wadelincourt	à d. D6E, PN4, à d. av Philippoteaux	14h30	14h38
50.3	113.2	Sedan (1/5) Entrée circuit final	à g. D5 av Leclerc, r de la Comédie	14h34	14h42
50.0	113.5		1er passage ligne, reste 4 tours	14h35	14h43
49.7	113.8	Sedan : Pied de côte	r A Briand	14h35	14h43
48.1	115.4	Côte de la Garenne : GPM3 (1/4)	r Barre Failon, à d. r la Garenne, à d. r Linette	14h37	14h46
43.7	119.8	Givonne (1/4)	D 977, à d. D129	14h44	14h52
41.6	121.9	Daigny (1/4)	à d. VC Tranchée de Daigny, à g. D977	14h47	14h55
37.5	126.0	Sedan (2/5)	Fbg Fond de Givonne, Pl Nassau, av de Verdun à d. av Leclerc, r de la Comédie	14h53	15h02
			2ème passage ligne, reste 3 tours		
37.2	126.3	Sedan : Pied de côte	r A Briand	14h53	15h02
35.6	127.9	Côte de la Garenne : GPM3 (2/4)	r Barre Failon, à d. r la Garenne, à d. r Linette	14h55	15h04
31.2	132.3	Givonne (2/4)	D 977, à d. D129	15h02	15h11
29.1	134.4	Daigny (2/4)	à d. VC Tranchée de Daigny, à g. D977	15h05	15h14
25.0	138.5	Sedan (3/5)	Fbg Fond de Givonne, Pl Nassau, av de Verdun à d. av Leclerc, r de la Comédie	15h10	15h20
			3ème passage ligne, reste 2 tours		
24.7	138.8	Sedan	r A Briand	15h11	15h21
23.1	140.4	Côte de la Garenne : GPM3 (3/4)	r Barre Failon, à d. r la Garenne, à d. r Linette	15h13	15h23
18.7	144.8	Givonne (3/4)	D 977, à d. D129	15h19	15h30
16.6	146.9	Daigny (3/4)	à d. VC Tranchée de Daigny, à g. D977	15h22	15h33
12.5	151.0	Sedan (4/5)	Fbg Fond de Givonne, Pl Nassau, av de Verdun à d. av Leclerc, r de la Comédie	15h28	15h39
			4ème passage ligne, reste 1 tour		
12.2	151.3	Sedan	r A Briand	15h29	15h39
10.6	152.9	Côte de la Garenne : GPM3 (4/4)	r Barre Failon, à d. r la Garenne, à d. r Linette	15h31	15h42
6.2	157.3	Givonne (4/4)	D 977, à d. D129	15h37	15h48
4.1	159.4	Daigny (4/4)	à d. VC Tranchée de Daigny, à g. D977	15h40	15h52
0.0	163.5	Sedan (5/5) Arrivée	Fbg Fond de Givonne, Pl Nassau, av de Verdun à d. av Leclerc, r de la Comédie	15h46	15h58
			5ème passage ligne. Arrivée		



Côtes	Catég.	Km Pied	Km Sommet	Alt. Pied	Alt. Sommet	Long. (m)	% moyen	Pts au Classé des Grimpeurs
Côte de Saint-Menges	GPM 3	23.900	26.500	183	329	2600	5.6%	3 - 2 - 1 pts
Côte de Sapogne	GPM 3	61.200	62.300	229	295	1100	6.0%	3 - 2 - 1 pts
Côte de Balaives	GPM 2	68.100	69.500	184	288	1400	7.4%	5 - 3 - 2 pts
Côte de Bulson	GPM 1	96.000	97.500	165	288	1500	8.2%	8 - 5 - 3 - 2 pts
Col de La Marfée	GPM 2	103.200	105.200	194	314	2000	6.0%	5 - 3 - 2 pts
Côte de La Garenne (1/4)	GPM 3	113.800	115.400	163	231	1600	4.3%	3 - 2 - 1 pts
Côte de La Garenne (2/4)	GPM 3	126.300	127.900	163	231	1600	4.3%	3 - 2 - 1 pts
Côte de La Garenne (3/4)	GPM 3	138.800	140.400	163	231	1600	4.3%	3 - 2 - 1 pts
Côte de La Garenne (4/4)	GPM 3	151.300	152.900	163	231	1600	4.3%	3 - 2 - 1 pts





Infos Départ

Permanence du Jury, Secrétariat : **Salle des Commissions
Mairie de sedan
Place Turenne**

Permanence Départ Equipes : **Stand Infos sur le Village**

Restauration : **Salle du Conservatoire
Promenoir des Prêtres**

Horaires :

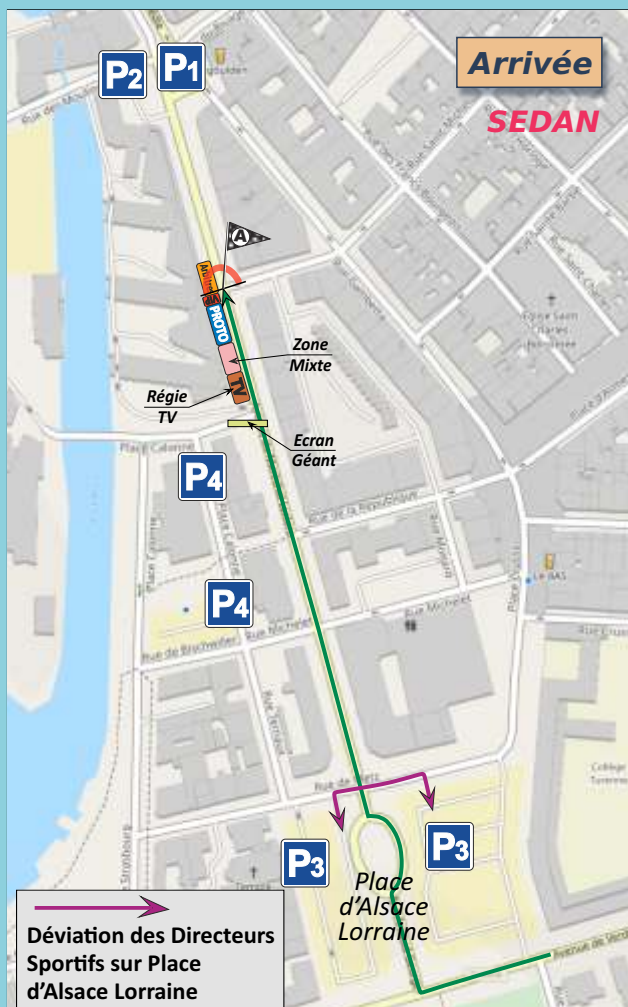
Ouverture du village : **9h45**
Signatures : **de 10h15 à 11h30**
Départ caravane : **11h15**
Rassemblement : **11h35**
Départ fictif : **11h45**

Parcours neutralisé : **3.600 km**

Promenoir des Prêtres

R. Chardon, à d. Rue Hue Tanton, à d. Bd de la Rochette, à d. Place Nassau, à g. Rue Wuidet Bizot, Av Stackler, D8043A, à g. D17

Départ réel : **Sur D17, au panneau Entrée de La Moncelle**



Infos Arrivée

Entrée Circuit Final : **km 113.2**
Distance Circuit Final : **12.500 km** à parcourir 4 fois
Ligne droite d'arrivée :
Longueur : **280 mètres à plat** après virage à droite à 90°
Largeur : **6 mètres**
Déviation DS : 280 mètres avant l'arrivée, à droite et à gauche sur Place d'Alsace Lorraine

Contrôle anti-dopage : **Pôle Culturel – MJC Calonne - Place Calonne**

Permanence du Jury : **Car Podium Portix sur ligne d'arrivée**

Secrétariat d'arrivée : **Service des Sports
Mairie de sedan - RDC
Place Turenne**

Réception : **Grand Salon
Mairie de sedan - 1er étage
Place Turenne**