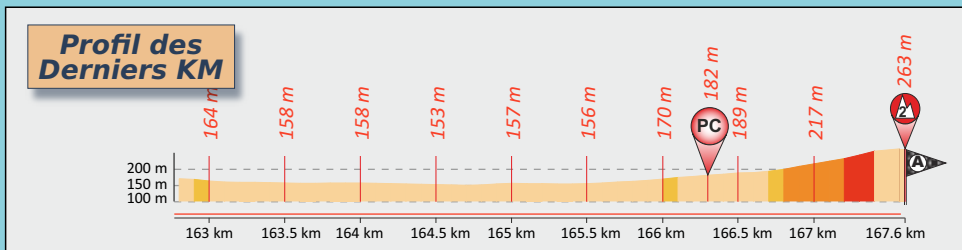
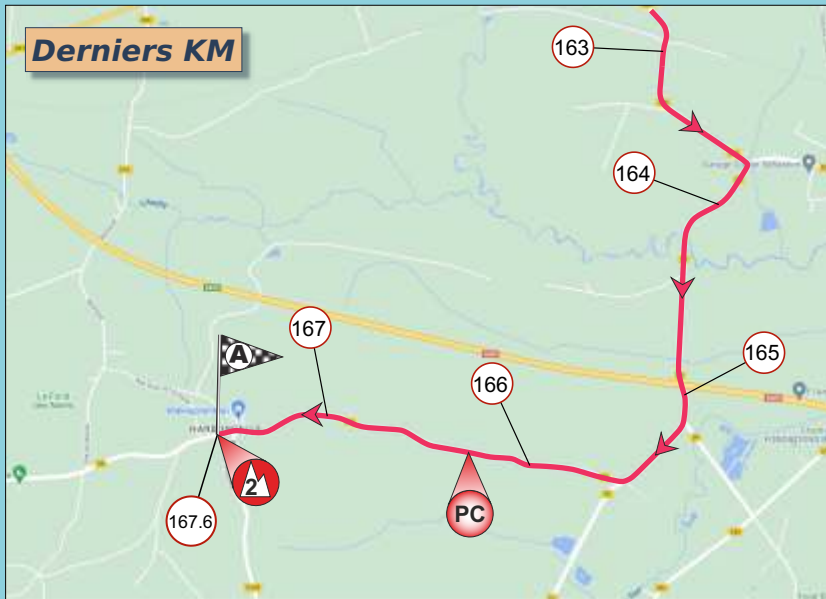




**Auvillers-les-Forges - Hardoncelle**

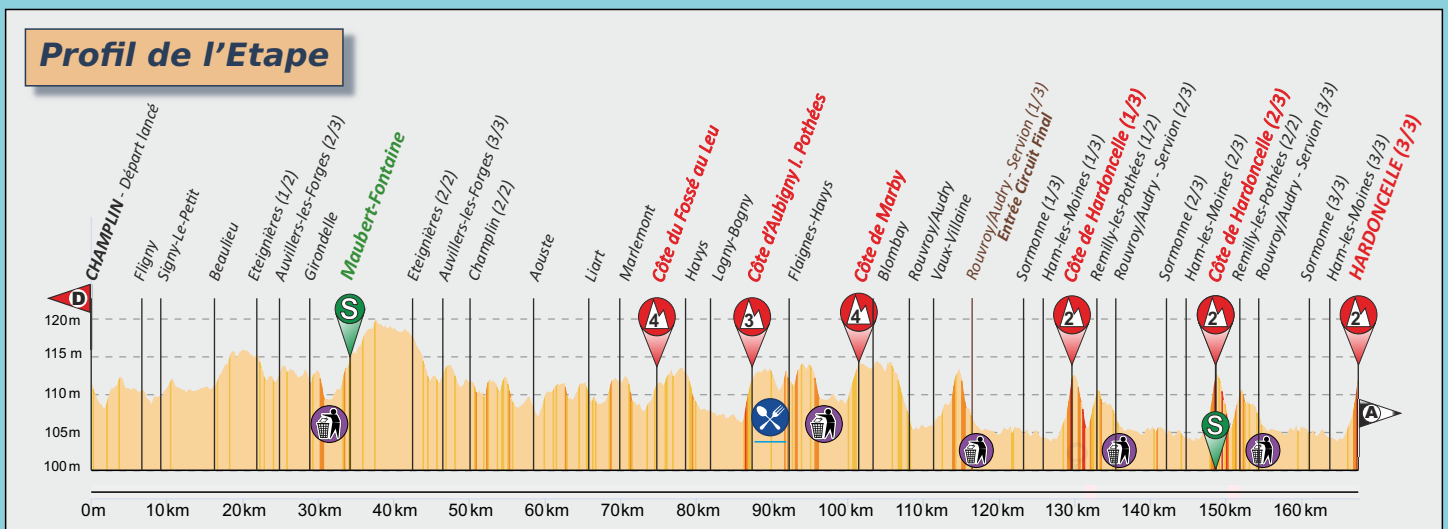
| Distances (km) |              | Localités<br>(n) : numéro de passage multiple   | Voies<br>Points particuliers                       | Heure de passage |              |
|----------------|--------------|---|--|------------------|--------------|
| Reste          | Parcouru     |   |  | 42Km/h           | 40Km/h       |
|                |              | <b>Auvillers-les-Forges</b> (1/3) départ fictif<br><i>Itinéraire fictif : longueur : 3.300 km</i><br>D877 Grande Rue, R. de Champlin, Champlin, à d. D34 Rte d'Antheny. | D877 Grande Rue<br><br>D877 , à d. D34             | 12h00            | 12h00        |
| 167.6          | 0.0          | <b>Champlin</b> (1/2) départ lancé  | D34  | 12h07            | 12h07        |
| 166.4          | 1.2          | <b>Antheny</b>  | D34  | 12h08            | 12h08        |
| 163.5          | 4.1          | <b>Tarzy</b>  | à g. D134  | 12h12            | 12h13        |
| 160.9          | 6.7          | <b>Fligny</b>   | à d. D10   | 12h16            | 12h17        |
| 158.4          | 9.2          | <b>Signy-le-Petit</b>   | G , à d. VC La Briquetterie<br>à g. D34 , à g. D20 | 12h20            | 12h20        |
| 151.3          | 16.3         | <b>Neuville-lez-Beaulieu</b>  | à g. D20D , à d. VC                                | 12h30            | 12h31        |
| 145.7          | 21.9         | <b>Eteignières</b> (1/2)  | à d. D877 , Mon Idée                               | 12h38            | 12h39        |
| 142.7          | 24.9         | <b>Auvillers-les-Forges</b> (2/3)   | à g. D20   | 12h42            | 12h44        |
| 140.3          | 27.3         | <b>Foulzy</b>   | à g. D9  | 12h46            | 12h47        |
| 138.7          | 28.9         | <b>Girondelle</b>   | à g. D36   | 12h48            | 12h50        |
| 134.1          | 33.5         | <b>Maubert-Fontaine</b>   | à d. D8043 , à g. D32                              | 12h54            | 12h57        |
| <b>133.4</b>   | <b>34.2</b>  | <b>SPRINT BONUS</b>   | sur D32 , à g. D877                                | <b>12h55</b>     | <b>12h58</b> |
| 125.1          | 42.5         | <b>Eteignières</b> (2/2)  | D877   | 13h07            | 13h10        |
| 121.1          | 46.5         | <b>Auvillers-les-Forges</b> (3/3)   | D877   | 13h13            | 13h16        |
| 117.5          | 50.1         | <b>Champlin</b> (2/2)   | à g. D34   | 13h18            | 13h22        |
| 115.2          | 52.4         | <b>Estrebay</b>   | D34  | 13h21            | 13h25        |
| 112.0          | 55.6         | <b>Prez</b>   | à d. D36   | 13h26            | 13h30        |
| 109.1          | 58.5         | <b>Aouste</b>   | à d. D36   | 13h30            | 13h34        |
| 104.3          | 63.3         | <b>La Férée</b>   | à g. D236  | 13h37            | 13h41        |
| 101.8          | 65.8         | <b>Liart</b>  | à g. D978 , à d. D27                               | 13h41            | 13h45        |
| 97.7           | 69.9         | <b>Marlemont</b>  | à g. D56   | 13h46            | 13h51        |
| <b>94.2</b>    | <b>73.4</b>  | <b>Logny-Bogny : Pied de côte</b>   | à g. D978, à d. D32                                | <b>13h51</b>     | <b>13h57</b> |
| <b>92.8</b>    | <b>74.8</b>  | <b>Côte du Fossé au Leu : GPM4</b>  | D32  | <b>13h53</b>     | <b>13h59</b> |
| 89.0           | 78.6         | <b>Havys</b>  | à d. D332 , à d. VC                                | 13h59            | 14h04        |
| 85.7           | 81.9         | <b>Logny-Bogny</b>  | à g. D978  | 14h04            | 14h09        |
| <b>81.4</b>    | <b>86.2</b>  | <b>Aubigny-les-Pothées : Pied decôte</b>  | à d. VC, à g. D978, à d. D20                       | <b>14h10</b>     | <b>14h16</b> |
| <b>80.2</b>    | <b>87.4</b>  | <b>Côte d'Aubigny-les-Pothées : GPM3</b>  | D20  | <b>14h11</b>     | <b>14h18</b> |
| 78.6           | 89.0         | <b>Cernion</b>  <b>Zone de ravitaillement du km 87.7 au km 91.9</b>                  |  | <b>14h14</b>     | <b>14h20</b> |
| 75.3           | 92.3         | <b>Flaignes-Havys</b>    | à d. D36, à d. VC Narinseaux                       | 14h18            | 14h25        |
| <b>67.6</b>    | <b>100.0</b> | <b>Marby : Pied de côte</b>   | à d. D32   | <b>14h29</b>     | <b>14h37</b> |
| <b>66.1</b>    | <b>101.5</b> | <b>Côte de Marby : GPM4</b>   | à g. D9  | <b>14h32</b>     | <b>14h39</b> |
| 64.2           | 103.4        | <b>Blombay</b>  | D9   | 14h34            | 14h42        |
| 61.1           | 106.5        | <b>L'Echelle</b>  | D9   | 14h39            | 14h46        |
| 59.4           | 108.2        | <b>Rouvroy-sur-Audry</b>  | à d. D978  | 14h41            | 14h49        |
| 56.2           | 111.4        | <b>Vaux-Villaine</b>  | à g. D34   | 14h46            | 14h54        |
| 53.1           | 114.5        | <b>Neufmaison</b>   | à g. D234  | 14h50            | 14h58        |
| <b>51.1</b>    | <b>116.5</b> | <b>Rouvroy-sur-Audry - Servion</b> (1/3)   | à g. D9 , entrée circuit , à d. D978               | <b>14h53</b>     | <b>15h01</b> |
| 44.3           | 123.3        | <b>Sormonne</b> (1/3)   | à d. VC, à d. D40                                  | 15h03            | 15h11        |
| 41.7           | 125.9        | <b>Ham-les-Moines</b> (1/3)   | à d. D2  | 15h06            | 15h15        |
| <b>39.1</b>    | <b>128.5</b> | <b>Hardoncelle : Pied de côte</b> (1/3)   | à d. D9  | <b>15h10</b>     | <b>15h19</b> |
| <b>37.9</b>    | <b>129.7</b> | <b>Côte de Hardoncelle : GPM2</b> (1/3)   | 1 <sup>er</sup> passage ligne , à d. D9C Bolmont   | <b>15h12</b>     | <b>15h21</b> |
| 34.6           | 133.0        | <b>Remilly-les-Pothées</b> (1/2)  | à g. VC , à d. D9                                  | 15h17            | 15h26        |
| 32.1           | 135.5        | <b>Rouvroy-sur-Audry - Servion</b> (2/3)   | à g. D9 , à d. D978                                | 15h20            | 15h30        |
| 25.4           | 142.2        | <b>Sormonne</b> (2/3)   | à d. VC, à d. D40                                  | 15h30            | 15h40        |
| 22.8           | 144.8        | <b>Ham-les-Moines</b> (2/3)   | à d. D2  | 15h33            | 15h44        |
| <b>20.1</b>    | <b>147.5</b> | <b>Hardoncelle : Pied de côte</b> (2/3)   | à d. D9  | <b>15h37</b>     | <b>15h48</b> |
| <b>18.9</b>    | <b>148.7</b> | <b>Côte de Hardoncelle : GPM2</b> (2/3)   | 2 <sup>ème</sup> passage ligne , à d. D9C Bolmont  | <b>15h39</b>     | <b>15h50</b> |
| <b>18.9</b>    | <b>148.7</b> | <b>Hardoncelle</b> <b>SPRINT BONUS</b>  | 2 <sup>ème</sup> passage ligne , D9                | <b>15h39</b>     | <b>15h50</b> |
| 15.7           | 151.9        | <b>Remilly-les-Pothées</b> (2/2)  | à g. VC , à d. D9                                  | 15h44            | 15h54        |
| 13.2           | 154.4        | <b>Rouvroy-sur-Audry - Servion</b> (2/3)   | à g. D9 , à d. D978                                | 15h47            | 15h58        |
| 6.5            | 161.1        | <b>Sormonne</b> (3/3)   | à d. VC, à d. D40                                  | 15h57            | 16h08        |
| 3.8            | 163.8        | <b>Ham-les-Moines</b> (3/3)   | à d. D2  | 16h01            | 16h12        |
| <b>1.2</b>     | <b>166.4</b> | <b>Hardoncelle : Pied de côte</b> (3/3)   | à d. D9  | <b>16h04</b>     | <b>16h16</b> |
| <b>0.0</b>     | <b>167.6</b> | <b>Côte de Hardoncelle : GPM2</b> (3/3)   | 3 <sup>ème</sup> passage ligne d'arrivée           | <b>16h06</b>     | <b>16h18</b> |



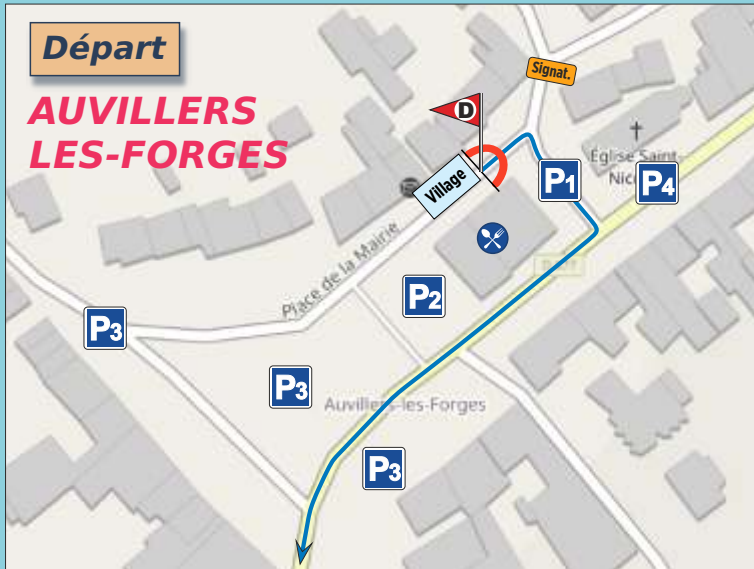
**GPM de l'étape**

| Côtes                             | Catég.       | Km Pied | Km Sommet | Alt. Pied | Alt. Sommet | Long. (m) | % moyen | Pts au Classt des Grimpeurs |
|-----------------------------------|--------------|---------|-----------|-----------|-------------|-----------|---------|-----------------------------|
| <b>Côte du Fossé au Leu</b>       | <b>GPM 4</b> | 73.400  | 74.800    | 213       | 254         | 1400      | 2.9%    | 2 - 1 pts                   |
| <b>Côte d'Aubigny-les-Pothées</b> | <b>GPM 3</b> | 86.200  | 87.400    | 190       | 263         | 1200      | 6.1%    | 3 - 2 - 1 pts               |
| <b>Côte de Marby</b>              | <b>GPM 4</b> | 100.000 | 101.500   | 227       | 290         | 1500      | 4.2%    | 2 - 1 pts                   |
| <b>Côte de Hardoncelle (1/3)</b>  | <b>GPM 2</b> | 128.500 | 129.700   | 186       | 266         | 1200      | 6.7%    | 5 - 3 - 2 pts               |
| <b>Côte de Hardoncelle (2/3)</b>  | <b>GPM 2</b> | 147.500 | 148.700   | 186       | 266         | 1200      | 6.7%    | 5 - 3 - 2 pts               |
| <b>Côte de Hardoncelle (3/3)</b>  | <b>GPM 2</b> | 166.400 | 167.600   | 186       | 266         | 1200      | 6.7%    | 5 - 3 - 2 pts               |

**Profil de l'Étape**







**Départ**

**AUVILLERS LES-FORGES**

**Infos Départ**

Permanence du Jury, Secrétariat : **Mairie d'Auvillers-les-Forges**  
**28 Place de la Mairie**

Permanence Départ Equipes : **Stand Infos sur le Village**

Restauration : **La Halle**  
**Place de la Mairie**

**Horaires :**

Ouverture du village : **10h00**  
Signatures : **de 10h30 à 11h45**  
Départ caravane : **11h30**  
Rassemblement : **11h50**  
Départ fictif : **12h00**

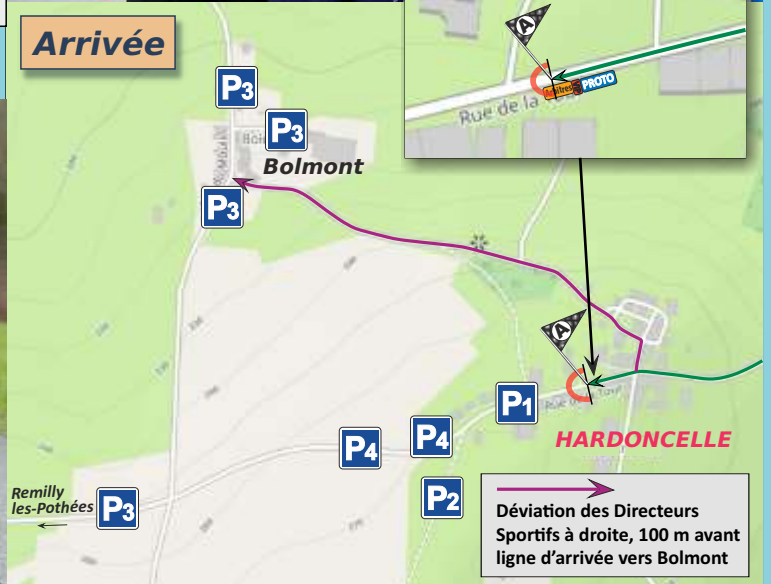
**Parcours neutralisé :** **3.300 km**

D877 Grande Rue, R. de Champlin, Champlin,  
à d. D34 Rte d'Anthyeny.

Départ réel : **Champlin, face à st. lavage**

**Infos Arrivée**

Entrée Circuit Final : **km 116.5**  
Distance Circuit Final : **18.900 km** à parcourir 2 fois  
Ligne droite d'arrivée :  
Longueur : **1200 mètres** en côte à 6.7%  
de pente moyenne  
Largeur : **6 mètres**  
Déviation DS : **Vers Bolmont**, à droite  
100 m avant ligne d'arrivée  
Contrôle anti-dopage **TINY HOUSE**  
Cour du Château d'Hardoncelle  
Permanence du Jury : **Car Podium Portix** sur  
ligne d'arrivée  
Secrétariat d'arrivée : **Mairie de Remilly-les-Pothées**  
5 Rue du Château à Remilly-les-Poth.  
Réception : **Cour du Château d'Hardoncelle**



**Arrivée**

→ **Déviation des Directeurs Sportifs à droite, 100 m avant ligne d'arrivée vers Bolmont**