

Guide technique



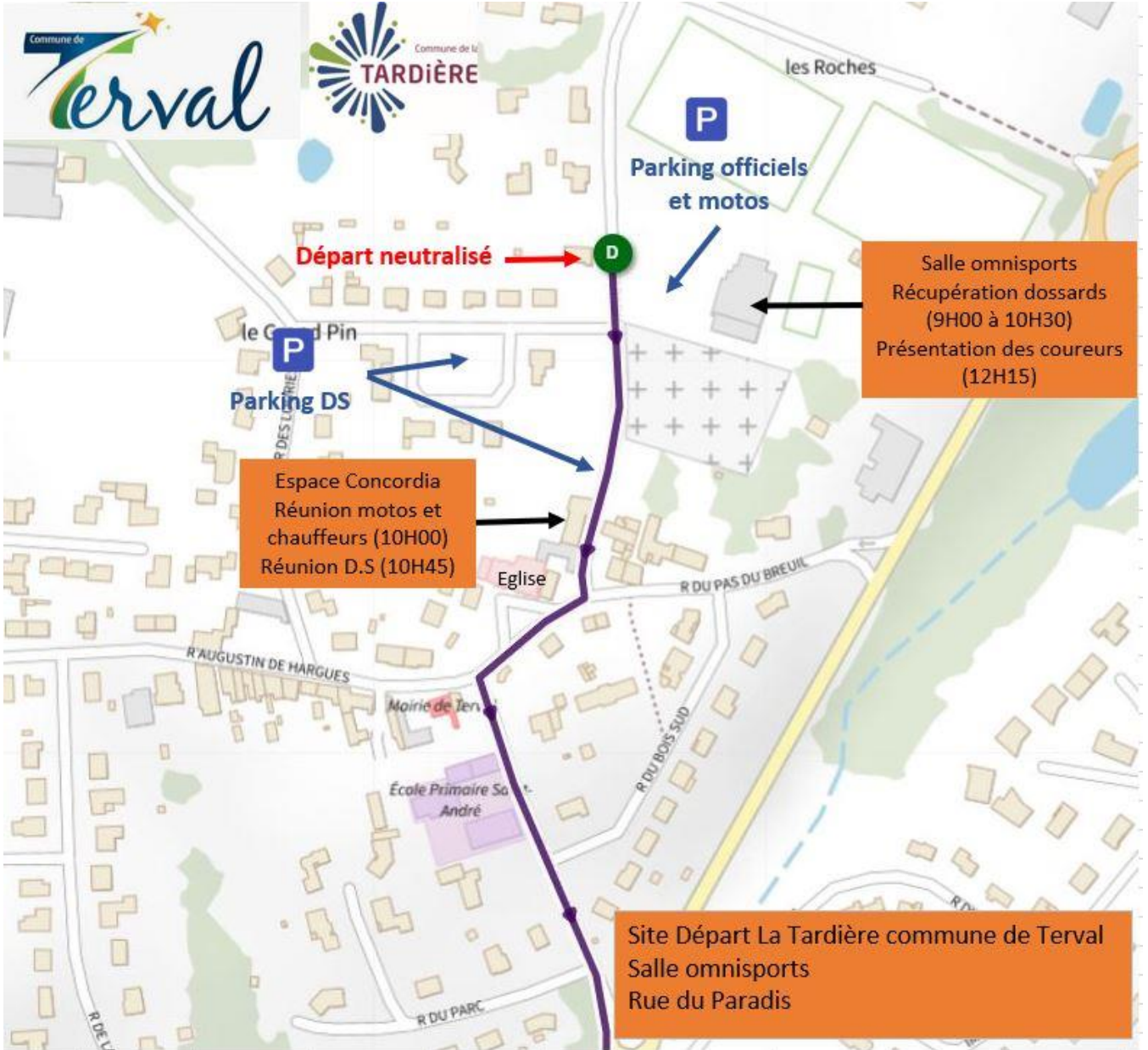
Déroulement des opérations :

SITE DEPART

Lieu de départ : La Tardière (commune de Terval)

Salle Omnisports rue du Paradis

- **09H00 à 10H30** : Remise des dossards à la Salle Omnisports
- **10H00** : Réunion des pilotes motos et chauffeurs de véhicules officiels à l'Espace Concordia rue du Paradis
- **10H45** : Réunion des directeurs sportifs à l'Espace Concordia
- **12H15** : Présentation des équipes
- **13H00** : Départ neutralisé sur 3,8 KM
- **13H00** : Ecoles de cyclisme, organisation Vélo Club du Pays de la Châtaigneraie



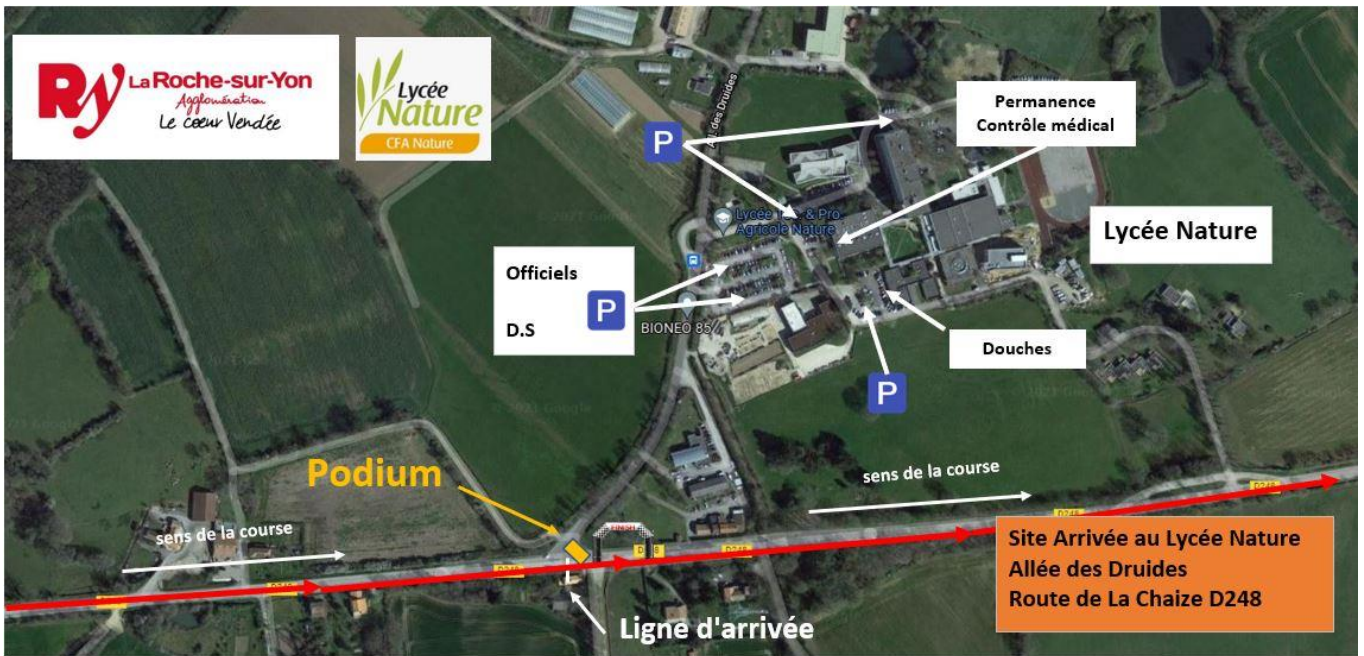
SITE ARRIVEE

Lieu d'arrivée : La Roche sur Yon, Lycée Nature

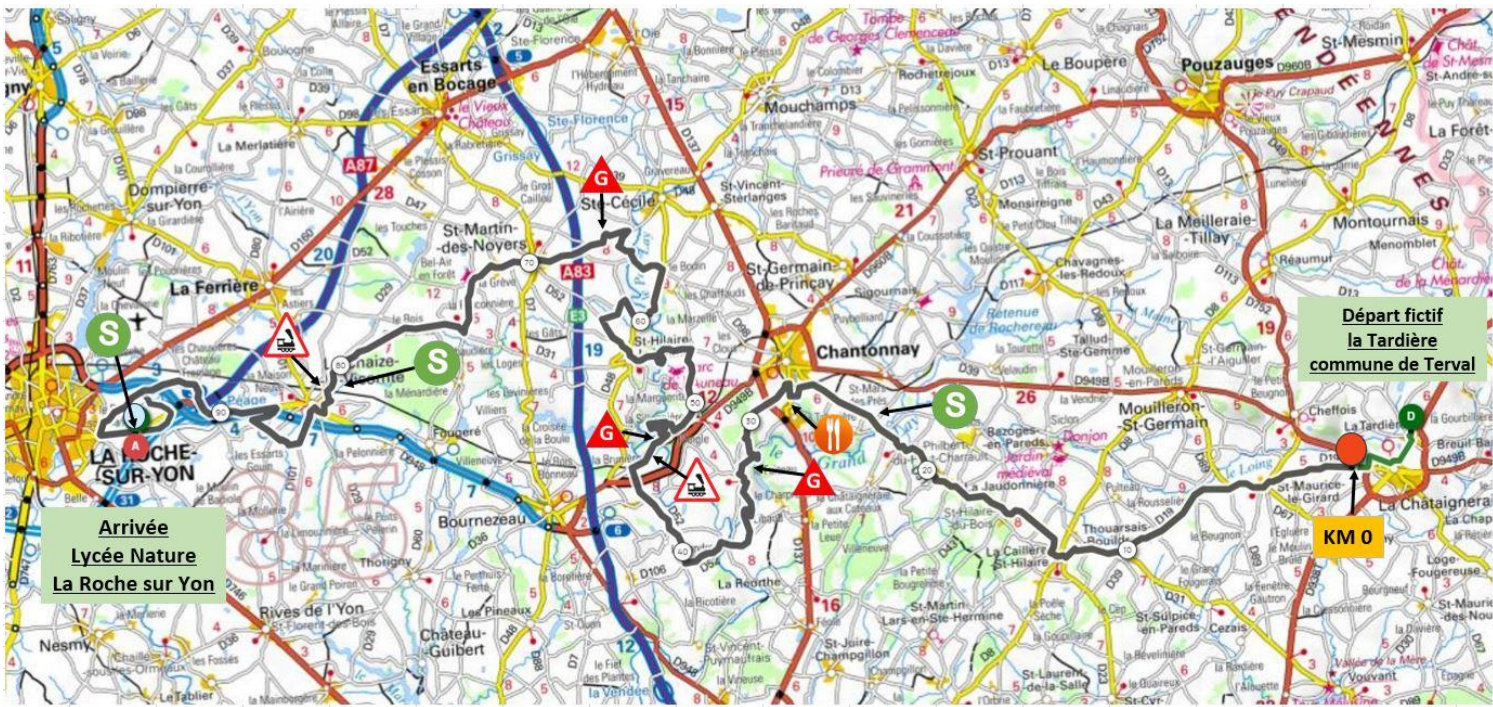
Allée des druides, Route de la Chaize le Vicomte

- **10H00 – 15H00** : Challenge Voeckler courses d'attente (U15 et U17), organisation Roche Vendée Cyclisme
- **15H32** : 1^{er} passage de la Bernaudeau Junior sur la ligne d'arrivée
- **16H26** : Arrivée de l'épreuve
- **16H40** : Protocole au podium
- **17H00** : Verre de l'amitié au Lycée Nature





Parcours (134 KM) et profil

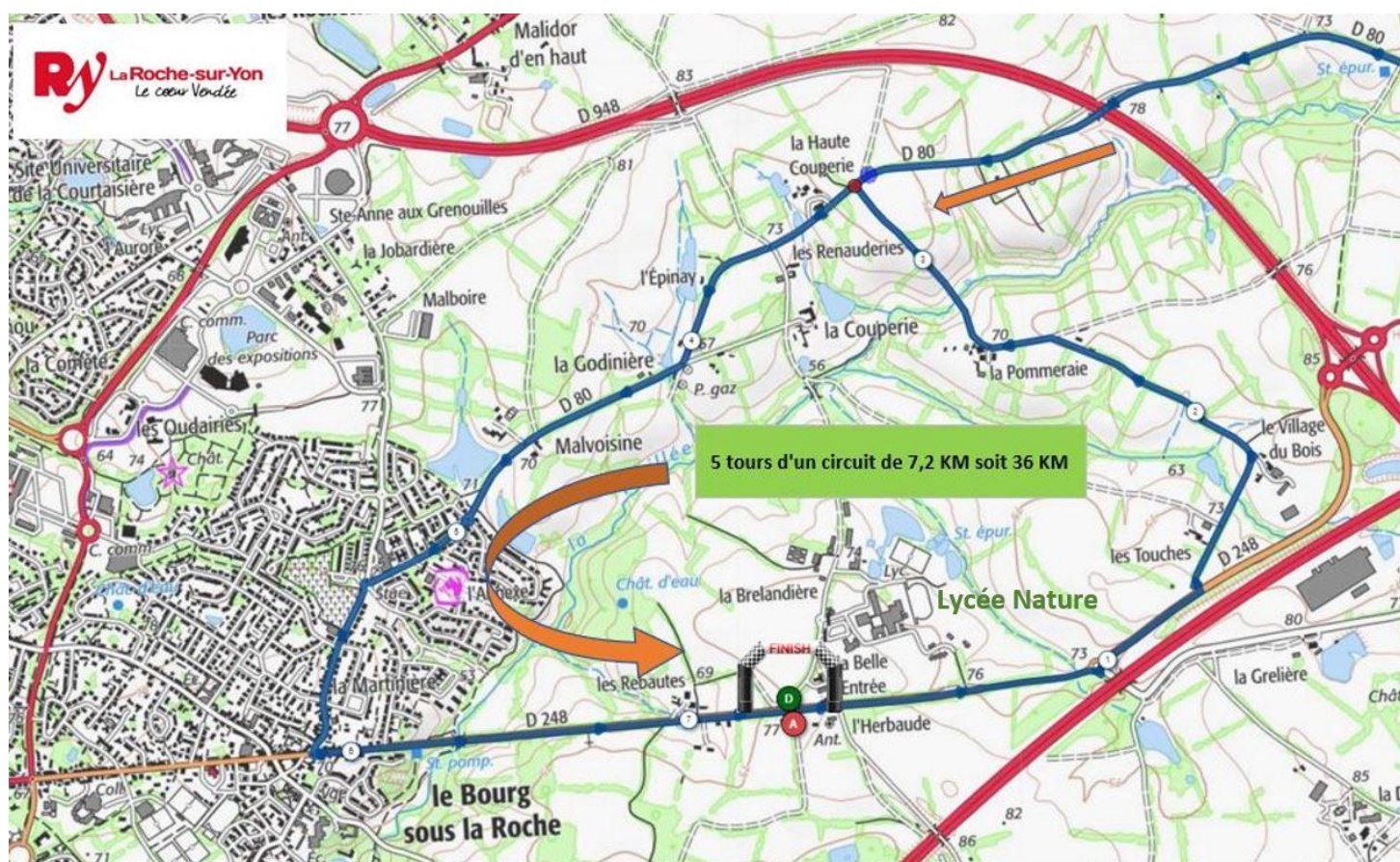


Caractéristiques du parcours en ligne

- 134 KM dont 98 KM en ligne et 36 KM en circuit (5 tours de 7,2 KM)
- Dénivelé positif total de 1260m
- Départ neutralisé sur 3,8 KM
- KM 1 au KM 26 routes vallonnées
- KM 26 au KM 36 succession de côtes, routes plus étroites
- KM 36 au KM 45 routes plus faciles
- KM 45 au KM 67 routes vallonnées
- KM 67 au KM 92 route faciles
- Km 94 entrée sur le circuit
- KM 98 1^{er} passage sur la ligne d'arrivée

La zone de ravitaillement est située à Chantonnay au KM 27,4










Circuit final (7,2 KM) et profil



Caractéristiques du circuit final

- 7,2 KM à parcourir 5 fois soit 36 KM, circuit vallonné
- Ligne d'arrivée de 1300 m dont 1000 m en faux plat montant sur une route large

Parcours détaillé

| AGGLOMERATIONS | N° de route | KM faits | KM à faire | Horaire 40 km/h | |
|--|--|----------|------------|-----------------|----------|
| Départ neutralisé à partir de la Tardière (sur 3,8 KM) | VC | 3,8 | | 13:00:00 | |
| Départ réel sortie Châtaigneraie sur D19 en direction de St Maurice le Girard | D19 | 0 | 0 | 13:08:00 | |
| St Maurice le Girard | D19 | 3,6 | 3,6 | 13:13:24 | |
| Thouarsais-Bouildroux | D19 | 6,8 | 10,4 | 13:23:36 | |
| La Caillère | D31 | 2,7 | 13,1 | 13:27:39 | |
| St Hilaire du Bois | D31 | 3,4 | 16,5 | 13:32:45 | |
| La Jaudonnière | D31 | 2,4 | 18,9 | 13:36:21 | |
| St Philbert du Pont Charrault | D31 | 2,9 | 21,8 | 13:40:42 | |
| Les Gabardières |  Sprint 1 D31 | 2,6 | 24,4 | 109,6 | 13:44:36 |
| à gauche avant le pont de chemin de fer | VC | 4,4 | 26,2 | 107,8 | 13:47:18 |
| à droite à Chantonay sur la D949t |  Ravito D949t | 1,2 | 27,4 | 106,6 | 13:49:06 |
| à gauche avant le passage à niveau | VC | 0,5 | 27,9 | 106,1 | 13:49:51 |
| Côte de la Mouhée (500m à 6%) | VC | 0,7 | 28,6 | 105,4 | 13:50:54 |
| Côte du Champ du Loup (400m , passage à 11%) | VC | 2,1 | 30,7 | 103,3 | 13:54:03 |
| Côte du Fuiteau (500m à 12%) |  MG 1 VC | 1,8 | 32,5 | 101,5 | 13:56:45 |
| Le Fuiteau | VC | 0,5 | 33 | 101 | 13:57:30 |
| Côte du barrage de l'Angle-Guignard (600m à 8%) | VC | 3,3 | 36,3 | 97,7 | 14:02:27 |
| tout droit après les Touches | D52 | 1,2 | 37,5 | 96,5 | 14:04:15 |
| à droite au carrefour de l'Injustice | D52 | 2,1 | 39,6 | 94,4 | 14:07:24 |
| à droite à la Brunière | D949b | 4,4 | 44 | 90 | 14:14:00 |
| Passage à niveau |  D949b | 1,2 | 45,2 | 88,8 | 14:15:48 |
| Côte de l'Angle (1200m à 6%) |  MG 2 D949b | 0,8 | 46 | 88 | 14:17:00 |
| à gauche à l'Angle | VC | 0,1 | 46,1 | 87,9 | 14:17:09 |
| Côte de l'Angle Luçon (1000m à 5%) | D60 | 2,6 | 48,7 | 85,3 | 14:21:03 |
| à gauche vers D52 | D52 | 1,4 | 50,1 | 83,9 | 14:23:09 |
| à gauche vers D31 | D31 | 2,3 | 52,4 | 81,6 | 14:26:36 |
| Côte de St Hilaire le Vouhis (1100m à 6%) | D52 | 2,8 | 55,2 | 78,8 | 14:30:48 |
| à droite après la carrière | VC | 2,5 | 57,7 | 76,3 | 14:34:33 |
| Côte des Gruzardières (600m passage à 9%) | VC | 1 | 58,7 | 75,3 | 14:36:03 |
| Côte de Bourdevaire (800m à 5%) | D48 | 2,2 | 60,9 | 73,1 | 14:39:21 |
| à gauche à Bodin | D98 | 1,5 | 62,4 | 71,6 | 14:41:36 |
| Côte de la Baudonnière (600m à 7%) | VC | 2,1 | 64,5 | 69,5 | 14:44:45 |
| à gauche vers D47 | D47 | 1 | 65,5 | 68,5 | 14:46:15 |
| Côte du Moulin des Bois (1000m à 5%) |  MG 3 D47 | 1,3 | 66,8 | 67,2 | 14:48:12 |
| St Martin des Noyers | D52 | 2,8 | 69,6 | 64,4 | 14:52:24 |
| tout droit à la Grève | D60 | 3,2 | 72,8 | 61,2 | 14:57:12 |
| à droite sur D31 | D31 | 1,9 | 74,7 | 59,3 | 15:00:03 |
| La Chaize le Vicomte |   Sprint 2 D101 | 6,5 | 81,2 | 52,8 | 15:09:48 |
| à droite vers les Noyers | VC | 3,1 | 84,3 | 49,7 | 15:14:27 |
| Côte des Noyers (400m passage à 8%) | VC | 0,8 | 85,1 | 48,9 | 15:15:39 |
| à droite ZA de La Folie | D101a | 1,4 | 86,5 | 47,5 | 15:17:45 |
| Château Fromage | D80 | 5,5 | 92 | 42 | 15:26:00 |
| La Haute Couperie - Entrée sur le circuit | D80 | 2 | 94 | 40 | 15:29:00 |
| La Roche sur Yon rue de l'Annexe | D80 | 1,7 | 95,7 | 38,3 | 15:31:33 |
| à gauche vers la rue Guillerot | D80 | 0,3 | 96 | 38 | 15:32:00 |
| à gauche rue du Général Guérin vers D248 | D248 | 0,6 | 96,6 | 37,4 | 15:32:54 |
| Ligne d'arrivée au Lycée Nature 1er passage | D248 | 1,4 | 98 | 36 | 15:35:00 |
| à gauche VC vers le Village du Bois | VC | 1,3 | 99,3 | 34,7 | 15:36:57 |
| à gauche à la Haute Couperie D80 | D80 | 1,9 | 101,2 | 32,8 | 15:39:48 |
| Ligne d'arrivée au Lycée Nature 2ème passage | VC | 4 | 105,2 | 28,8 | 15:45:48 |
| Ligne d'arrivée au Lycée Nature 3ème passage |  Sprint 3 D248 | 7,2 | 112,4 | 21,6 | 15:56:36 |
| Ligne d'arrivée au Lycée Nature 4ème passage | D248 | 7,2 | 119,6 | 14,4 | 16:07:24 |
| Ligne d'arrivée au Lycée Nature 5ème passage | D248 | 7,2 | 126,8 | 7,2 | 16:18:12 |
| Arrivée | D248 | 7,2 | 134 | 0 | 16:29:00 |

D48 = départementale 48
VC = Voie Communale



Sprint



Grimpeur



Zone de ravitaillement



Passage à niveau

Classements annexes Sprints et Grimpeurs

même réglementation pour chaque classement

Les 3 premiers coureurs classés marquent respectivement 3pts, 2 pts et 1 point

En cas d'ex æquo au classement, il sera fait application des critères suivants, jusqu'à ce qu'il y ait départage :

1. Nombre de victoires
2. Nombre de 2^{èmes} places.
3. Classement individuel au temps.

3 sprints

| | |
|-------------------|---|
| Sprint 1 KM 24, | parrainage HORPER aux Gabardières |
| Sprint 2 KM 81,2 | à la Chaize le Vicomte |
| Sprint 3 KM 110,4 | 3ème passage sur la ligne d'arrivée |

3 MG

| | |
|--------------|---|
| MG 1 KM 32,5 | parrainage ARCADE côte du Fuiteau |
| MG 2 KM 46 | côte de l'Angle |
| MG 3 KM 66,8 | côte du Moulin des Bois |

Passages délicats



Passage à niveau : **KM 45,2 dans la côte de l'Angle** **KM 81,2 à la Chaize le Vicomte**

Zone de ravitaillement de 400m à partir du KM 27,4 à Chantonay

Descente rapide (-9%) et tourne à droite à l'équerre et à l'arrêt au KM 31 avant Touchegray

Descente rapide (-7%) au KM 34 avant le barrage de l'Angle-Guignard

Descente rapide (-10%) au KM 46,4 après le MG 2 de l'Angle

Descente rapide (-7%) et tourne à gauche à l'équerre et à l'arrêt au KM 58,7 après la côte des Gruzardières

Descente rapide (-5%) et pont très étroit au KM 63,7 au village du Gué

Traversée de St Martin des Noyers délicate au KM 69,6

Traversée de la Chaize le Vicomte délicate au KM 81,2

Descente rapide (-6%) au KM 84 avant les Noyers



zone de ravitaillement de 400m à partir du KM27,4 à Chantonnay



descente rapide (-7%) au KM 34 avant le barrage de l'Angle-Guignard



descente rapide (-10%) au KM 46,4 après le MG2 de l'Angle





descente rapide (-6%) au KM 84 avant les Noyers

Grille de prix

1215 euros de prix sur les 20 premiers

| | | | | |
|-----------------------|-----------------------|-----------------------|-----------------------|-----------------------|
| 1 ^{er} :200 | 2 ^{ème} :150 | 3 ^{ème} :125 | 4 ^{ème} :100 | 5 ^{ème} :90 |
| 6 ^{ème} :80 | 7 ^{ème} :70 | 8 ^{ème} :60 | 9 ^{ème} :50 | 10 ^{ème} :40 |
| 11 ^{ème} :30 | 12 ^{ème} :30 | 13 ^{ème} :30 | 14 ^{ème} :30 | 15 ^{ème} :30 |
| 16 ^{ème} :20 | 17 ^{ème} :20 | 18 ^{ème} :20 | 19 ^{ème} :20 | 20 ^{ème} :20 |

300€ pour les classements Sprints et MG

1^{er} : 70€ 2^{ème} : 50€ 3^{ème} : 30€

200€ pour le classement par équipes

1^{ère} : 100€ 2^{ème} : 60€ 3^{ème} : 40€

50€ pour le meilleur J1

Remise des prix

Vainqueur :

Second :

Troisième :

Meilleure équipe :

Meilleur junior 1 :

Classement des Sprints :

Classement des grimpeurs :

La permanence et le contrôle médical auront lieu au Lycée Nature près de l'arrivée

Les douches seront disponibles au Lycée Nature

Hôpitaux

Centre hospitalier départemental

Bd Stéphane Moreau

85000 La Roche sur Yon

Tél : 02 51 44 61 61

Clinique St Charles

11 Bd René Lévesque

85000 La Roche sur Yon

Tél : 02 51 44 44 44

Centre hospitalier de Fontenay le Comte

11, rue Docteur Laforge

85200 Fontenay le Comte

Tél : 02 51 53 51 53