



# **BOUCLE DE L'ARTOIS**

**GUIDE TECHNIQUE**  
**33<sup>e</sup> BOUCLE DE L'ARTOIS**  
Trophée Viande Bovine

**2024**



[Tapez ici]

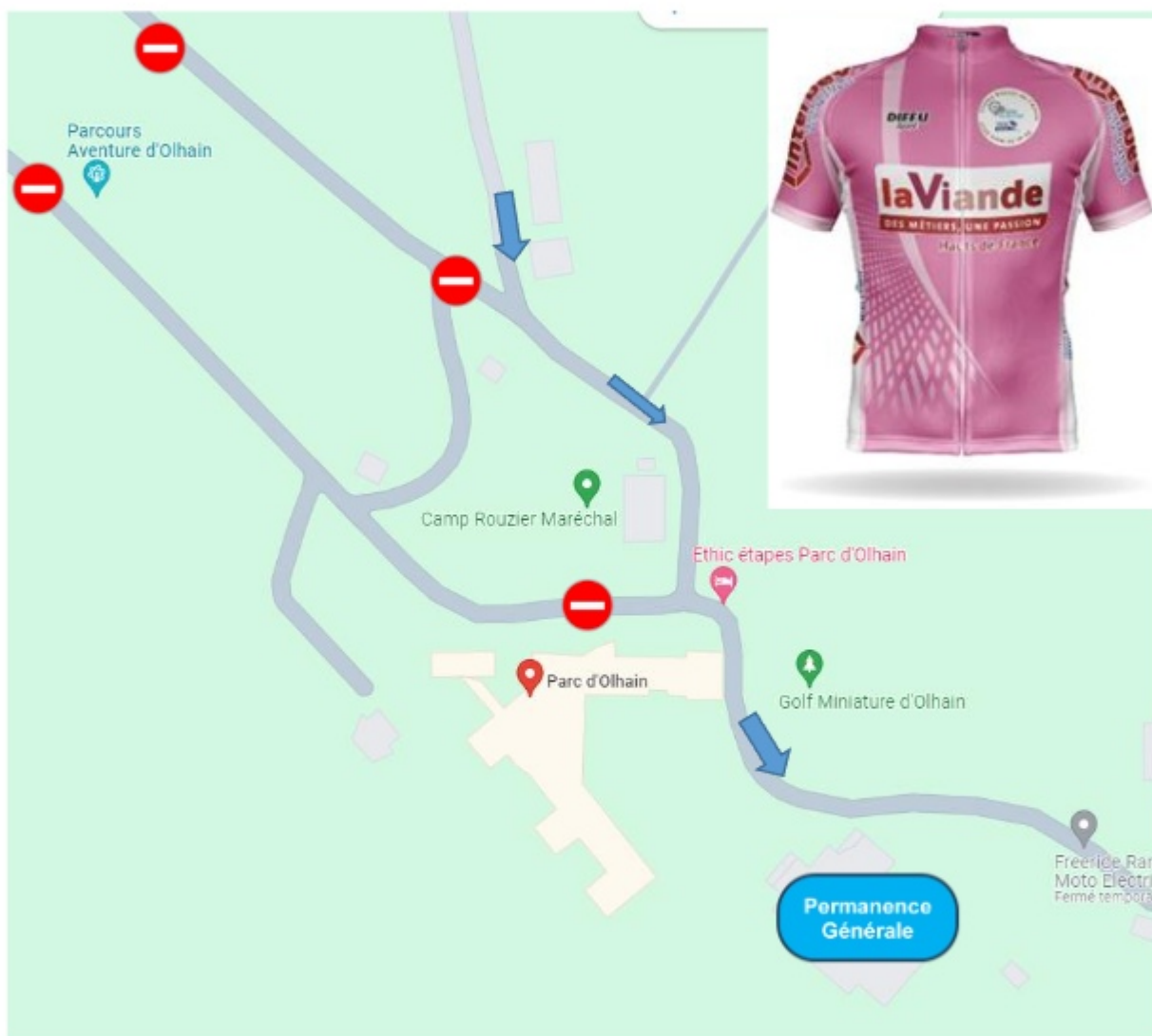
## Permanence Générale

Salle des Sports Parc d'Olhain,

Permanence dans la salle des sports Parc d'Olhain à Partir de 13h30.

Réunion des DS à 15h30.

Présentation des équipes à Partir de 17h30 au même endroit. Les équipes doivent se présenter complètes et avec les couleurs du Club représenté.



**Pas-de-Calais**  
*Mon Département*

**Etape 1 : Samedi 30 Mars au Matin**  
**Départ : St Pol sur Ternoise      Arrivée : Saulty**  
 Course en liane, 83.4kms

<b>Ville Départ : St Pol sur Ternoise</b>		
<b>Permanence</b>		Mairie de St Pol sur Ternoise
<b>Emargement équipes</b>	8h30	Sur podium par équipe complète selon ordre de passage en annexe
<b>Départ Promenade</b>	9h30	Face au podium
<b>Départ réel</b>		Sortie de St Pol sur ternoise entrée de St Michel



<b>PARKINGS : St Pol sur Ternoise</b>		
<b>Parking Moto</b>		Place de l'hôtel de ville
<b>Parking DS</b>		Place Pompidou. Rue des écoles, Rue Bâcler d'Albe
<b>Parking Organisation arrière course, invités</b>		Place de l'hôtel de ville,
<b>Parking officiels</b>		

Ville Arrivée : Saulty		
Arrivée	11h34	
Protocole	11h40	
Contrôle anti-Dopage		Camping-Car derrière le Podium
Arbitres		Photo finish
Repas Coureurs		Salle des fêtes de Saulty Place publique
Repas Officiels e VIP		Salle des fêtes de Bertincourt rue de l'hérault

PARKINGS : Saulty		
Délestage	<b>DELESTAGE</b>	Ruelle Broutin
Parking Officiels	<b>Pk Off</b>	Parking salle des fêtes
Parking Moto	<b>Pk Moto</b>	Parking salle des fêtes
Parking Equipes	<b>Pk DS</b>	Grand rue, place publique et rue traversière.

L'organisation n'a pas le contrôle des quantités servies et vous préconise de prévoir du supplément pour vos coureurs.



33<sup>ème</sup> BOUCLE DE L'ARTOIS - 30-31 Mars 20241<sup>ère</sup> ETAPE Samedi 30 Mars 2024 *matin*

St Pol / Ternoise / Saulty

Trophée Viande Bovine

COURSE EN LIGNE 85,350 kms

Départ 09H30



KILOMETRES		PRIX LEGENDE	ITINERAIRE - 85,350 kms	HORAIRES	
PARCOURU	PARCOURIR			moyenne 41 km/h	moyenne 43 km/h
		P R O M E N A D E	Départ Fictif		
			St Pol / Ternoise Place Georges Pompidou		
			Rue du Général de Gaulle - Rond point place de Verdun		
			Rue Faidherbe, rue des Fonds Viviers, rue de l'église		
			Rue de la Mairie		
			Place Leclerc		
			Rue des Carmes		
			Rue du Général de Gaulle		
			Ligne de Départ		
			Rond point place de Verdun		
		Rue Faidherbe D8			
	2,4 km	▶	Départ Réel		
			<b>SAINT MICHEL SUR TERNOISE</b>		
0	85,350		Face AUTOSUR	9:30	9:30
			Tout droit D8 route nationale		
0,450	84,900		Passage sous pont SNCF	9:30	9:30
1,300	84,050		Prendre à gauche D85e3 dir Ostreville	9:31	9:31
2,300	83,050		<b>HAMEAU DE GRANCAMP</b> (St Michel sur Ternoise)	9:33	9:33
			Tout droit		
3,400	81,950		Au rond point D941 tout droit dir Ostreville D85e3	9:34	9:34
3,900	81,450		Au carrefour ▲ ilôt central à prendre par la droite dir Ostreville D86	9:34	9:34
4,800	80,550		<b>OSTREVILLE</b>	9:36	9:35
5,000	80,350		Tout droit	9:37	9:36
			Au stop carrefour D81 D86 tout droit dir Monchy Breton		
7,000	78,350		<b>MONCHY BRETON</b>	9:40	9:39
7,600	77,750		▲ ▲ Virage à gauche serré	9:41	9:40
8,650	76,700		Au stop carrefour D77 D86 tout droit dir Magnicourt en Comté	9:42	9:41
10,400	74,950		<b>HAMEAU DE ROCOURT</b> (commune de Magnicourt en Comté)	9:44	9:43
11,600	73,750		▲ ▲ Virage à gauche	9:45	9:44
12,000	73,350		<b>MAGNICOURT EN COMTE</b>	9:47	9:46
12,200	73,150		Au cédez le passage prendre à gauche D86	9:48	9:47
12,300	73,050		▲ Au stop prendre à gauche	9:48	9:47
12,850	72,500		Au petit rond point prendre à droite rue Martin d'ostrel	9:48	9:47
13,200	72,150		Prendre à droite D74 dir Fréwillers	9:49	9:48
14,800	70,550	▶	<b>1<sup>er</sup> Prix des Monts (côte de Fréwillers)</b>	9:51	9:50
15,500	69,850		<b>FREVILLERS</b>	9:52	9:51
15,700	69,650		Au stop carrefour D72 D74 tout droit dir Béthonsart	9:52	9:51
17,700	67,650		Au stop carrefour D76 D74 prendre à gauche dir Béthonsart	9:55	9:54
19,000	66,350		<b>BETHONSART</b>	9:57	9:56
19,050	66,300		▲ ▲ Chicane droite et gauche	9:57	9:56
19,600	65,750		▲ Plateau surélevé	9:58	9:57
19,800	65,550		▲ Plateau surélevé	9:58	9:57
20,000	65,350		▲ ▲ Chicane droite et gauche	9:59	9:57

33<sup>ème</sup> BOUCLE DE L'ARTOIS - 30-31 Mars 20241<sup>ère</sup> ETAPE Samedi 30 Mars 2024 *matin*

St Pol / Ternoise / Saulty

Trophée Viande Bovine

COURSE EN LIGNE 85,350 kms

Départ 09H30



KILOMETRES		PRIX LEGENDE	ITINERAIRE - 85,350 kms	HORAIRES	
PARCOURU	PARCOURIR			moyenne 41 km/h	moyenne 43 km/h
20,300	65,050		Carrefour D74 D77e1 prendre C à gauche dir Mingoal	9:59	9:58
			Route étroite et sinueuse sur 1,2 km		
21,800	63,550		<b>MINGOVAL</b>	10:01	10:00
			⚠️ ⚠️ Virage à droite très serré		
22,150	63,200		Au stop tout droit	10:02	10:00
22,400	62,950		Prendre à gauche D73 dir Villers Châtel	10:02	10:01
22,500	62,850		Au stop prendre à droite dir Villers Châtel	10:02	10:01
22,600	62,750		<b>VILLERS CHATEL</b>	10:02	10:01
22,750	62,600		▲ Plateau surélevé	10:03	10:01
22,950	62,400		▲ Plateau surélevé	10:03	10:01
23,200	62,150		Au stop tout droit dir Cambligneul D73e2	10:03	10:02
23,700	61,650		Tout droit dir Cambligneul D73e2	10:04	10:03
25,200	60,150		<b>CAMBLIGNEUL</b>	10:06	10:05
25,400	59,950		▲ Plateau surélevé	10:07	10:05
25,800	59,750		Au stop carrefour D75 D73e2 tout droit dir Camblain l'Abbé	10:07	10:05
25,850	59,500		▲ Plateau surélevé	10:07	10:06
25,900	59,450		Au cédez le passage tout droit	10:07	10:06
26,150	59,200		▲ Plateau surélevé	10:07	10:06
26,500	58,850		<b>CAMBLAIN L'ABBE</b>	10:07	10:06
26,700	58,650		Au feux tout droit	10:09	10:07
27,150	58,200		Au stop prendre à gauche D49e5	10:09	10:07
27,400	57,950		Au stop prendre à droite D341 dir Mont St Eloi	10:10	10:08
29,200	56,150		Carrefour D58 D341 tout droit dir Mont St Eloi	10:12	10:10
29,400	55,950		Carrefour D58 D341 Silo dir Mont St Eloi	10:13	10:11
32,000	53,350		<b>MONT SAINT ELOI</b>	10:16	10:14
32,400	52,950		Prendre à gauche rue Gen Barbot	10:17	10:15
32,800	52,550		<b>2<sup>ème</sup> Prix des Monts (Les Tours)</b>	10:17	10:15
32,900	52,450		Descente rue de la garde	10:18	10:15
33,100	52,250		⚠️ ⚠️ Prendre à droite C7 chemin blanc	10:18	10:16
33,800	51,550		Au stop prendre à droite D49 dir Ecoivres	10:19	10:17
34,300	51,050		Au carrefour D341 D49 tout droit	10:20	10:17
34,700	50,650		<b>ECOIVRES (Mont St Eloi)</b>	10:20	10:18
			Route sinueuse dans l'agglomération		
35,700	49,650		Au feux tout droit	10:22	10:19
36,000	49,350		D49e2 D49 prendre à droite dir Acq	10:22	10:20
36,200	49,150		Sortie Ecoivres prendre à gauche dir Acq	10:22	10:20
36,900	48,450		<b>ACQ</b>	10:24	10:21
			Tout droit		
37,300	48,050		Au cédez le passage tout droit	10:24	10:21
37,500	47,850		Au cédez le passage tout droit	10:24	10:22
37,600	47,750		Au stop tout droit D49	10:24	10:22
37,750	47,600		Au carrefour D62 D49 tout droit dir Frévin Capelle	10:24	10:22
37,850	47,500		Au cédez le passage tout droit	10:25	10:22

33<sup>ème</sup> BOUCLE DE L'ARTOIS - 30-31 Mars 20241<sup>ère</sup> ETAPE Samedi 30 Mars 2024 *matin*

St Pol / Ternoise / Saulty

Trophée Viande Bovine



COURSE EN LIGNE 85,350 kms

Départ 09H30



KILOMETRES			ITINERAIRE - 85,350 kms	HORAIRES	
PARCOURS	PARCOURIR	PRIX LEGENDE		moyenne 41 km/h	moyenne 43 km/h
38,300	47,050		<b>FREVIN CAPELLE</b>	10:26	10:23
38,700	46,650		Prendre à gauche rue Maréchal Leclerc	10:26	10:23
			Tout droit dir Capelle Fermont		
39,350	46,000		Au carrefour D49 tout droit dir Capelle Fermont	10:26	10:23
39,700	45,650		<b>CAPELLE FERMONT</b>	10:26	10:23
40,000	45,350	⑤	<b>1<sup>er</sup> Prix des Sprints</b>	10:27	10:25
40,700	44,650		⚠ Passage à niveau	10:29	10:26
41,000	44,350		Virage gauche et droite	10:30	10:27
41,150	44,200		Prendre à gauche I dir Haute Avesnes	10:30	10:27
42,500	42,850		Passage sur pont D939	10:32	10:29
42,900	42,450		⚠⚠ Virage à gauche serré	10:32	10:29
			Route étroite sur 3 kms		
44,300	41,050		⚠⚠ Virage à droite serré	10:34	10:31
44,500	40,850		<b>HAUTE AVESNES</b>	10:35	10:32
44,800	40,550		Prendre à droite rue du Grand Champ	10:35	10:32
45,000	40,350		Au stop tout droit dir Habarcq	10:35	10:32
			⚠⚠ Descente sur 800 m		
46,000	39,350		Au stop prendre à droite D54 dir Habarcq	10:37	10:34
47,000	38,350		Après le bois à gauche prendre à gauche D61 dir Habarcq	10:38	10:35
48,300	37,050		<b>HABARCQ</b>	10:40	10:37
			⚠⚠ Virage à droite		
48,400	36,950		Au stop à droite et à gauche D7 dir Montenescourt	10:41	10:38
48,900	36,450		Au cédez le passage tout droit	10:41	10:38
49,000	36,350		A l'intersection prendre D7 dir Wanquetin	10:43	10:40
51,700	33,650		<b>WANQUETIN</b>	10:45	10:42
51,900	33,450		Au carrefour D7 D59 prendre à droite dir Avesnes	10:46	10:42
52,000	33,350		Route sinueuse dans l'agglô	10:46	10:42
	85,350		Au feux tout droit		
53,300	32,050		Sortie Wanquetin prendre à gauche D59 dir Fosseux	10:48	10:44
55,000	30,350		A l'intersection tout droit	10:50	10:46
56,300	29,050		<b>FOSSEUX</b>	10:50	10:47
56,500	28,850		Au cédez le passage tout droit D59 dir Barly	10:52	10:48
56,700	28,650		Au stop tout droit D59 dir Barly	10:52	10:49
57,700	27,650		<b>BARLY</b>	10:54	10:50
			⚠⚠ Coussins Berlinois		
58,300	27,050		Au carrefour D8 D59 tout droit	10:55	10:51
58,350	27,000		Entrée circuit local	10:55	10:51
			Prendre D26 à gauche dir Saulty		
			⚠⚠ Virages successifs sur 500 m		
62,000	23,350		<b>SAULTY</b>	11:00	10:56
62,550	22,800		<b>PRIX RUSH</b>  1 <sup>er</sup> passage sur la ligne	11:01	10:57
62,800	22,550		Carrefour D23e1 D79 prendre à droite dir Sombrin	11:03	10:59
65,600	19,750		<b>SOMBRIN</b>	11:06	11:01

**33<sup>ème</sup> BOUCLE DE L'ARTOIS - 30-31 Mars 2024**

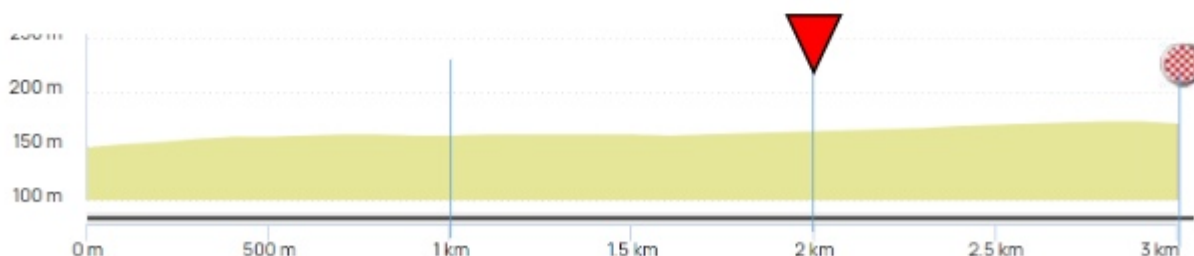
**1<sup>ère</sup> ETAPE Samedi 30 Mars 2024 matin**  
**St Pol / Ternoise / Saulty**  
**Trophée Viande Bovine**

**COURSE EN LIGNE 85,350 kms**  
**Départ 09H30**

KILOMETRES		PRIX LEGENDE	ITINERAIRE - 85,350 kms	HORAIRES	
PARCOURU	PARCOURIR			moyenne 41 km/h	moyenne 43 km/h
66,250	19,100		⚠️⚠️ Ilôt central au stop prendre à droite D59 dir Barly	11:06	11:02
69,200	16,150		<b>BARLY</b>	11:10	11:05
			⚠️⚠️ Coussins Berlinois		
69,700	15,650		⚠️⚠️ Bas de la descente virage à droite serré D26 dir Saulty	11:12	11:07
			⚠️⚠️ Virages successifs sur 500 m		
73,400	11,950		<b>SAULTY</b>	11:17	11:12
73,950	11,400		2 <sup>ème</sup> passage sur la ligne	11:18	11:13
74,200	11,150		Carrefour D23e1 D79 prendre à droite dir Sombrin	11:20	11:15
77,000	8,350		<b>SOMBRIN</b>	11:22	11:17
			⚠️⚠️ Ilôt central au stop prendre à droite dir Barly		
80,600	4,750		<b>BARLY</b>	11:27	11:22
			⚠️⚠️ Coussins Berlinois		
81,100	4,250		⚠️⚠️ Bas de la descente virage à droite serré D26 dir Saulty	11:28	11:23
			⚠️⚠️ Virages successifs sur 500m		
84,800	0,550		<b>SAULTY</b>	11:34	11:28
85,350	0	🏁	<b>ARRIVEE</b>	11:34	11:29

Dénivelé Total :

D+ = 655 m





**33<sup>ème</sup> BOUCLE DE L'ARTOIS - 30-31 Mars 2024**

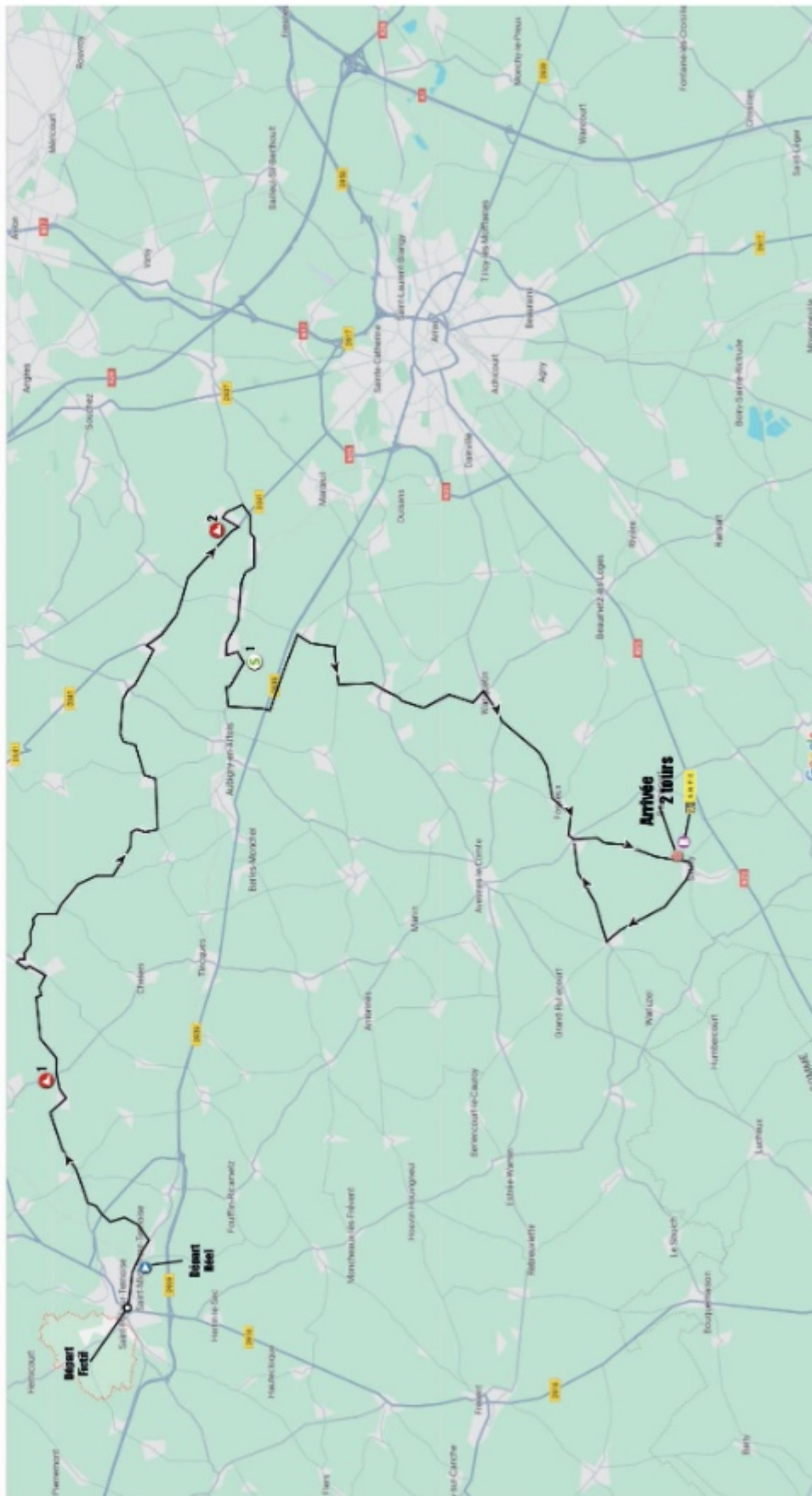
1<sup>ère</sup> ETAPE Samedi 30 Mars 2024 *matin*

**St Pol / Ternoise / Sauly**

**Trophée Viande Bovine**

**COURSE EN LIGNE 85,360 kms**

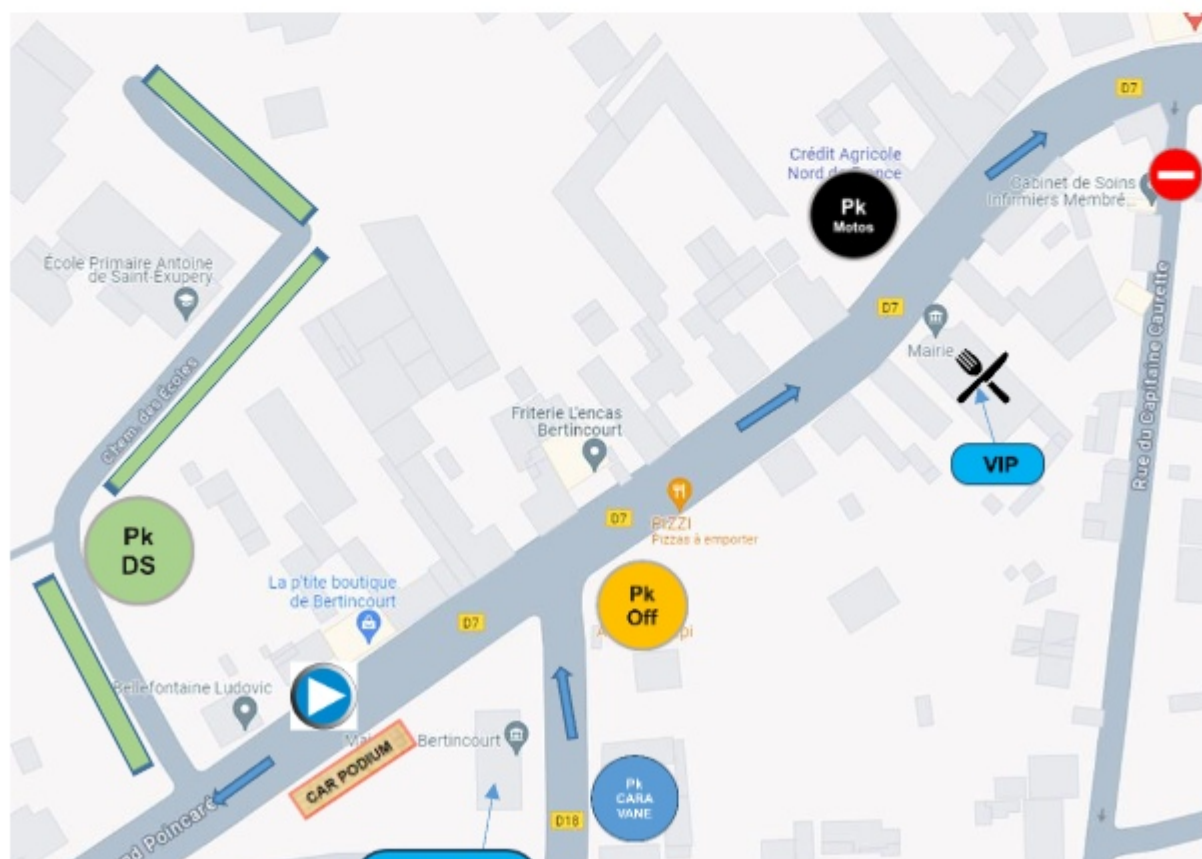
Départ 09H30



**Etape 2 : Samedi 30 mars Après-Midi**  
**Départ : Bertincourt**                      **Arrivée : Boiry Ste Rictrude**  
 Course en ligne, 80.3kms

Ville Départ : Bertincourt		
<b>Permanence</b>		Mairie de Bertincourt salle des mariages, Rue Georges Clemenceau, 62124 Bertincourt
<b>Repas VIP et Organisation</b>		Salle de fetes, 5 Rue de L Hérault, 62124 Bertincourt
<b>Emargement équipes</b>	14h30	Sur podium par équipe complète et ordre inversé
<b>Départ Promenade</b>	15h30	Face au podium, rue Raymond poincaré
<b>Départ réel</b>		Sortie de Bertincourt sur D7

PARKINGS : Bertincourt		
<b>Parking Equipes</b>		Chemin des écoles dans le sens de la sortie rue Poincaré
<b>Parking Moto</b>		Parking Crédit Agricole
<b>Parking invités</b>		Au parking au croisement entre D7 et D18
<b>Parking Caravane</b>		Rue Georges Clémenceau
<b>Parking Officiels</b>		Au parking au croisement entre D7 et D18





33<sup>ème</sup> BOUCLE DE L'ARTOIS - 30-31 Mars 20242<sup>ème</sup> ETAPE Samedi 30 Mars 2024 après-midi

Bertincourt / Boiry Ste Rictude












Trophée Viande Bovine



COURSE EN LIGNE 85,6 kms



Départ 15H30

KILOMETRES		PRIX LEGENDE	ITINERAIRE - 85,600 kms	HORAIRES	
PARCOURU	PARCOURIR			moyenne 41 km/h	moyenne 43 km/h
		<b>P</b>	Départ Fictif		
		<b>R</b>	<b>BERTINCOURT</b> face à la Mairie D7 rue R.Poincaré		
		<b>O</b>	Rue de l'Hérault, rue de la République		
		<b>M</b>	Rue des Anglais, rue d'Hermies		
		<b>E</b>	Prendre à droite D7 rue de la gare		
		<b>N</b>			
		<b>A</b>			
		<b>D</b>			
		<b>E</b>			
	1 km				
				15:30	15:30
			Départ Réel		
0	85,600		Sortie Bertincourt D7 tout droit	15:30	15:30
0,700	84,900		<b>RUYAULCOURT</b>	15:31	15:30
			Tout droit		
1,300	84,300		Carrefour D7 D19e2 tout droit dir Neuville-Bourjonval	15:31	15:31
1,900	83,700		Passage sous pont A2	15:32	15:32
2,700	82,900		Carrefour D7 D7e1 prendre à droite dir Neuville-Bourjonval		
3,700	81,900		<b>NEUVILLE-BOURJONVAL</b>	15:35	15:35
			Virage à droite puis gauche D7e1 dir Ytres		
			Tout droit		
5,900	79,700		<b>YTRES</b>	15:38	15:38
6,300	79,300		Au stop tout droit	15:39	15:38
6,600	79,000		Prendre à droite D18 dir Bertincourt	15:39	15:39
7,000	78,600		Passage sur pont A2	15:40	15:39
			Tout droit dir Bertincourt		
8,800	76,800		<b>BERTINCOURT</b>		
			Chemin de Lagnicourt rue de la Paix, rue de l'égalité		
9,400	76,200		Rue Georges Clemenceau prendre à gauche		
			Passage sur la ligne de départ D7		
9,700	75,900		Prendre à droite dir Vélu	15:44	15:43
10,100	75,500		Prendre à droite D18 dir Vélu sortie agglo	15:44	15:44
12,000	73,600		<b>VELU</b>	15:47	15:46
12,400	73,200		A la fourche prendre à gauche D18 dir Lebucquière	15:48	15:47
12,700	72,900		<b>LEBUCQUIERE</b>	15:48	15:47
13,000	72,600		Au stop D18 tout droit rue du moulin	15:49	15:48
14,700	70,900		  Traversée carrefour D930 D18 dir Morchies	15:51	15:50
15,800	69,800		<b>MORCHIES</b>	15:53	15:52
16,000	69,600		  Coussins Berlinois		
16,400	69,200		Au petit rond point prendre légèrement à droite face au Monument	15:54	15:52
16,500	69,100		  Coussins Berlinois	15:54	15:53
16,700	68,900		  Coussins Berlinois puis tout droit	15:54	15:53
18,100	67,500		<b>LAGNICOURT MARCEL</b>	15:56	15:55
18,200	67,400		  Coussins Berlinois	15:56	15:55
18,800	66,800		Prendre à gauche dir NOREUIL D5	15:57	15:56

33<sup>ème</sup> BOUCLE DE L'ARTOIS - 30-31 Mars 20242<sup>ème</sup> ETAPE Samedi 30 Mars 2024 après-midi

Bertincourt / Boiry Ste Rictrude

Trophée Viande Bovine



COURSE EN LIGNE 85,6 kms



Départ 15H30

KILOMETRES		PRIX LEGENDE	ITINERAIRE - 167,500 kms	HORAIRES	
PARCOURU	PARCOURIR			moyenne 41 km/h	moyenne 43 km/h
			⚠ ⚠ Ilôt central à prendre par gauche et droite		
19,100	66,500		Sortie Lagnicourt prendre D5 dir Noreuil	15:57	15:56
20,700	64,900		<b>NOREUIL</b>	16:00	15:58
20,900	64,700		Au petit rond point prendre à gauche D5 dir Ecoust St Mein	16:00	15:59
22,800	62,800		<b>ECOUST SAINT MEIN</b>	16:02	16:01
23,000	62,600		Au stop prendre à droite D956 dir Bullecourt	16:03	16:02
24,300	61,300		<b>BULLECOURT</b>	16:03	16:02
24,600	61,000		Au feux tout droit	16:06	16:04
25,000	60,600		⚠ Virage à gauche	16:06	16:04
26,600	59,000		<b>HENDECOURT LES CAGNICOURT</b>	16:06	16:04
26,700	58,900		Au carrefour tout droit	16:09	16:07
26,900	58,700		Prendre à gauche D38 dir Fontaine les Croisilles	16:09	16:07
27,000	58,600		Au stop tout droit	16:09	16:07
27,300	58,300		⬆ Plateau surélevé	16:09	16:07
27,450	58,150		Prendre à gauche dir Fontaine les Croisilles	16:10	16:10
			⚠ ⚠ Route étroite sur 2 kms		
29,750	55,850		A la fourche prendre à gauche ⚠ descente	16:13	16:11
29,800	55,800		<b>FONTAINE LES CROISILLES</b>	16:13	16:11
30,800	54,800		Au carrefour D9 tout droit dir Chérisy	16:15	16:12
32,000	53,600		<b>CHERISY</b>	16:16	16:14
32,600	53,000		Au stop prendre à gauche D38 dir Guemappe	16:17	16:15
33,100	52,500	🏆	<b>1<sup>er</sup> Prix des Monts (château d'eau)</b>	16:18	16:16
34,600	51,000		⚠ ⚠ Descente avec virages successifs gauche et droite	16:20	16:18
			Passage sur pont		
35,400	50,200		<b>GUEMAPPE</b>	16:21	16:19
35,600	50,000		Au stop tout droit	16:22	16:19
35,900	49,700		Au carrefour D34 D38 prendre à gauche dir Wancourt	16:22	16:20
36,100	49,500		Au feux tout droit	16:22	16:20
36,600	49,000		Au cédez le passage prendre à gauche D33 dir Wancourt	16:23	16:21
36,700	48,900		<b>WANCOURT</b>	16:23	16:21
37,000	48,600		Au feux tout droit	16:24	16:21
37,200	48,400		Au feux tout droit	16:24	16:21
37,400	48,200		Au carrefour tout droit D33 dir Heninel	16:24	16:22
37,600	48,000		Au cédez le passage tout droit	16:25	16:22
37,700	47,900		Au cédez le passage tout droit	16:25	16:22
37,550	48,050		⬆ Plateau surélevé	16:25	16:22
38,350	47,250		<b>HENINEL</b>	16:26	16:23
38,600	47,000		⚠ ⚠ Rond point décalé à prendre par la droite puis tout droit	16:26	16:23
39,500	46,100	🏆	<b>1<sup>er</sup> Prix des Sprints</b>	16:26	16:23
39,600	46,000		Passage sous ponts TGV et A1	16:27	16:25
39,700	45,900		<b>St MARTIN SUR COJEUL</b>	16:28	16:25
39,900	45,700		⬆ Plateau surélevé	16:28	16:25
40,400	45,200		⚠ ⚠ Ilôt central dans virage à prendre par gauche et droite	16:28	16:25

33<sup>ème</sup> BOUCLE DE L'ARTOIS - 30-31 Mars 20242<sup>ème</sup> ETAPE Samedi 30 Mars 2024 après-midi

Bertincourt / Boiry Ste Rictude

Trophée Viande Bovine



COURSE EN LIGNE 85,6 kms

Départ 15H30



KILOMETRES		PRIX LEGENDE	ITINERAIRE - 167,500 kms	HORAIRES	
PARCOURU	PARCOURIR			moyenne 41 km/h	moyenne 43 km/h
40,800	44,800		<b>HENIN SUR COJEUL</b>	16:30	16:27
41,300	44,300		Au stop carrefour D33 D5 prendre à droite dir Neuville Vitasse	16:30	16:27
43,200	42,400		<b>NEUVILLE VITASSE</b>	16:33	16:30
			⚠️⚠️ Ilôt central tout droit		
43,900	41,700		Au feu prendre à gauche D34 dir Mercatel	16:34	16:31
44,800	40,800		<b>MERCATEL</b>	16:35	16:32
44,900	40,700		⚠️⚠️ Coussins Berlinois	16:35	16:32
45,100	40,500		⚠️⚠️ Coussins Berlinois	16:36	16:32
45,450	40,150		⚠️⚠️ Au stop D917 D34 tout droit	16:36	16:33
			Au stop tout droit		
45,900	39,700		⬆️ Plateau surélevé	16:37	16:34
46,100	39,500		⚠️⚠️ Virage à droite important	16:37	16:34
47,600	38,000		Passage sous ponts TGV et SNCF	16:39	16:36
48,300	37,300		Carrefour D919 D34 ⚠️ ilôt central	16:40	16:37
			Au stop prendre à gauche dir Boisieux au mont		
50,000	35,600		Au carrefour D919 D34 tout droit	16:43	16:39
50,600	35,000		Au carrefour D919 D4 tout droit	16:44	16:40
50,700	34,900		Puis prendre à gauche sucrerie Tereos	16:44	16:40
51,600	34,000		Prendre à droite rue de la gare D35	16:45	16:42
			⚠️⚠️ Rail en travers		
52,300	33,300		Prendre à droite dir Boiry St Martin	16:46	16:42
			⚠️⚠️ Route étroite sur 1 km		
53,000	32,600		⚠️⚠️ Passage sur pont	16:47	16:43
53,400	32,200		<b>BOIRY ST MARTIN</b>	16:47	16:43
53,550	32,050		Entrée circuit local	16:48	16:44
			Au stop prendre à droite		
			⚠️⚠️ Chicane droite		
53,600	32,000		⚠️⚠️ Virage serré à droite	16:48	16:44
53,650	31,950		<b>BOIRY STE RICTRUDE</b>	16:48	16:44
53,800	31,800		Virages successifs	16:48	16:45
53,900	31,700		⬆️ Plateau surélevé et virage à droite	16:48	16:45
54,100	31,500		1 <sup>er</sup> passage sur la ligne d'arrivée (face ferme des Trognés)	16:49	16:45
54,200	31,400		Au cédez le passage prendre à gauche D919 dir Alette	16:49	16:45
54,300	31,300		⚠️⚠️ Plusieurs terre plein central dans l'agglô	16:49	16:45
54,800	30,800		Au feu tout droit	16:50	16:46
55,000	30,600		Tout droit D919 dir Alette	16:51	16:47
56,900	28,700		2 <sup>ème</sup> Prix des Monts (côte d'Alette)	16:53	16:49
56,950	28,650		<b>AYETTE</b>	16:53	16:49
57,500	28,100		Prendre à gauche rue de Moyenneville	16:54	16:50
			Route étroite sur 3 kms		
60,400	25,200		<b>MOYENNEVILLE</b>	16:58	16:54
60,650	24,950		Au stop prendre à gauche (centre)	16:58	16:54
60,900	24,700		⚠️ Dos d'âne tout droit	16:59	16:54

33<sup>ème</sup> BOUCLE DE L'ARTOIS - 30-31 Mars 20242<sup>ème</sup> ETAPE Samedi 30 Mars 2024 après-midi

Bertincourt / Boiry Ste Rictude

Trophée Viande Bovine



COURSE EN LIGNE 85,6 kms



Départ 15H30

KILOMETRES		PRIX LEGENDE	ITINERAIRE - 167,500 kms	HORAIRE	
PARCOURS	PARCOURS			moyenne 41 km/h	moyenne 43 km/h
61,100	24,500		Prendre à gauche D32 dir Boiry St Martin	16:59	16:55
			Route sinueuse dans l'agglomération		
63,400	22,200		<b>BOIRY SAINT MARTIN</b>	17:02	16:58
			⚠️ ⚠️ Descente et plusieurs chicanes gauche et droite (8) sur 500m		
64,100	21,500		⚠️ ⚠️ Virage serré à droite	17:03	16:59
64,150	21,450		<b>BOIRY STE RICTRUDE</b>	17:03	16:59
64,300	21,300		Virages successifs	17:04	16:59
64,400	21,200		🏔️ Plateau surélevé et virage à droite	17:04	16:59
64,600	21,000		2 <sup>ème</sup> passage sur la ligne d'arrivée (face ferme des Trognés)	17:04	16:59
			<b>PRIX RUSH</b> 🏆 SNPC		
64,700	20,900		Au cédez le passage prendre à gauche D919 dir Alette	17:04	17:00
64,800	20,800		⚠️ ⚠️ Plusieurs terre plein central dans l'agglomération	17:04	17:00
65,300	20,300		Au feu tout droit	17:05	17:01
65,600	20,000		Tout droit D919 dir Alette	17:06	17:01
67,450	18,150		<b>AYETTE</b>	17:08	17:04
68,000	17,600		Prendre à gauche rue de Moyenneville	17:08	17:04
			Route étroite sur 3 kms		
70,900	14,700		<b>MOYENNEVILLE</b>	17:13	17:08
71,150	14,450		Au stop prendre à gauche (centre)	17:13	17:08
71,400	14,200		⚠️ Dos d'âne tout droit	17:13	17:08
71,600	14,000		Prendre à gauche D32 dir Boiry St Martin	17:14	17:09
			Route sinueuse dans l'agglomération		
73,900	11,700		<b>BOIRY SAINT MARTIN</b>	17:18	17:13
	85,600		⚠️ ⚠️ Descente et plusieurs chicanes gauche et droite (8) sur 500m	17:18	17:13
74,600	11,000		⚠️ ⚠️ Virage serré à droite	17:19	17:14
74,650	10,950		<b>BOIRY STE RICTRUDE</b>	17:19	17:14
74,800	10,800		Virages successifs	17:19	17:14
74,900	10,700		🏔️ Plateau surélevé et virage à droite	17:19	17:14
75,100	10,500		3 <sup>ème</sup> passage sur la ligne d'arrivée (face ferme des Trognés)	17:19	17:14
75,200	10,400		Au cédez le passage prendre à gauche D919 dir Alette	17:20	17:14
75,300	10,300		⚠️ ⚠️ Plusieurs terre plein central dans l'agglomération	17:20	17:15
75,800	9,800		Au feu tout droit	17:20	17:15
76,100	9,500		Tout droit D919 dir Alette	17:21	17:16
77,950	7,650		<b>AYETTE</b>	17:21	17:16
78,500	7,100		Prendre à gauche rue de Moyenneville	17:24	17:19
			Route étroite sur 3 kms		
81,400	4,200		<b>MOYENNEVILLE</b>	17:29	17:23
81,650	3,950		Au stop prendre à gauche (centre)	17:29	17:23
81,900	3,700		⚠️ Dos d'âne tout droit	17:29	17:24
82,200	3,400		Prendre à gauche D32 dir Boiry St Martin	17:30	17:24
			Route sinueuse dans l'agglomération		
84,400	1,200		<b>BOIRY SAINT MARTIN</b>	17:33	17:27
			⚠️ ⚠️ Descente et plusieurs chicanes gauche et droite (8) sur 500m		
85,100	0,500		⚠️ ⚠️ Virage serré à droite	17:34	17:28


**33<sup>ème</sup> BOUCLE DE L'ARTOIS - 30-31 Mars 2024**  
**2<sup>ème</sup> ETAPE Samedi 30 Mars 2024 après-midi**  
**Bertincourt / Boiry Ste Rictrude**  
**Trophée Viande Bovine**  
**COURSE EN LIGNE 85,6 kms**  
**Départ 15H30**

KILOMETRES			ITINERAIRE - 167,500 kms	HORAIRES	
PARCOURU	PARCOURIR	PRIX LEGENDE		mojenne 41 km/h	mojenne 43 km/h
85,150	0,450		<b>BOIRY STE RICTRUDE</b>	17:34	17:29
85,300	0,300		Virages successifs	17:34	17:29
85,400	0,200	▲	Plateau surélevé et virage à droite	17:34	17:29
85,600	0	●	<b>ARRIVEE (face Ferme des Trognos)</b>	17:35	17:29

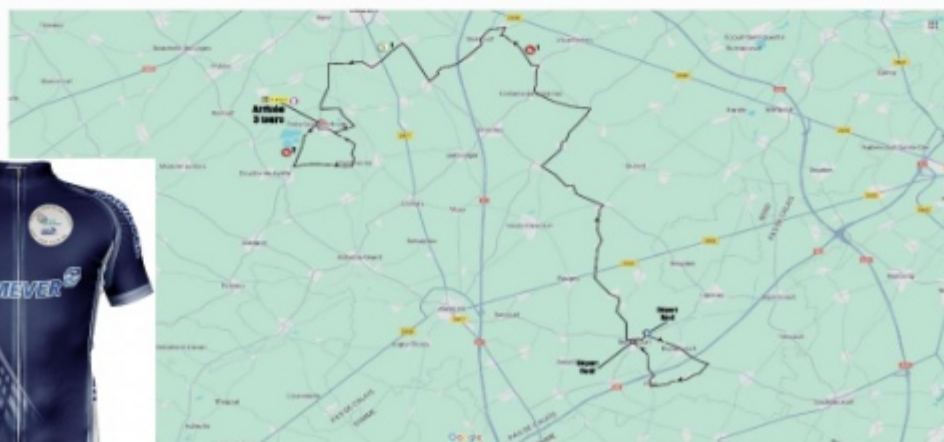
**Dénivelé Total :**  
**D+= 521 m**



**3 derniers km**



**33<sup>ème</sup> BOUCLE DE L'ARTOIS - 30-31 Mars 2024**  
**2<sup>ème</sup> ETAPE Samedi 30 Mars 2024 après-midi**  
**Bertincourt / Boiry Ste Rictrude**  
**Trophée Viande Bovine**  
**COURSE EN LIGNE 85,6 kms**  
**Départ 15H30**





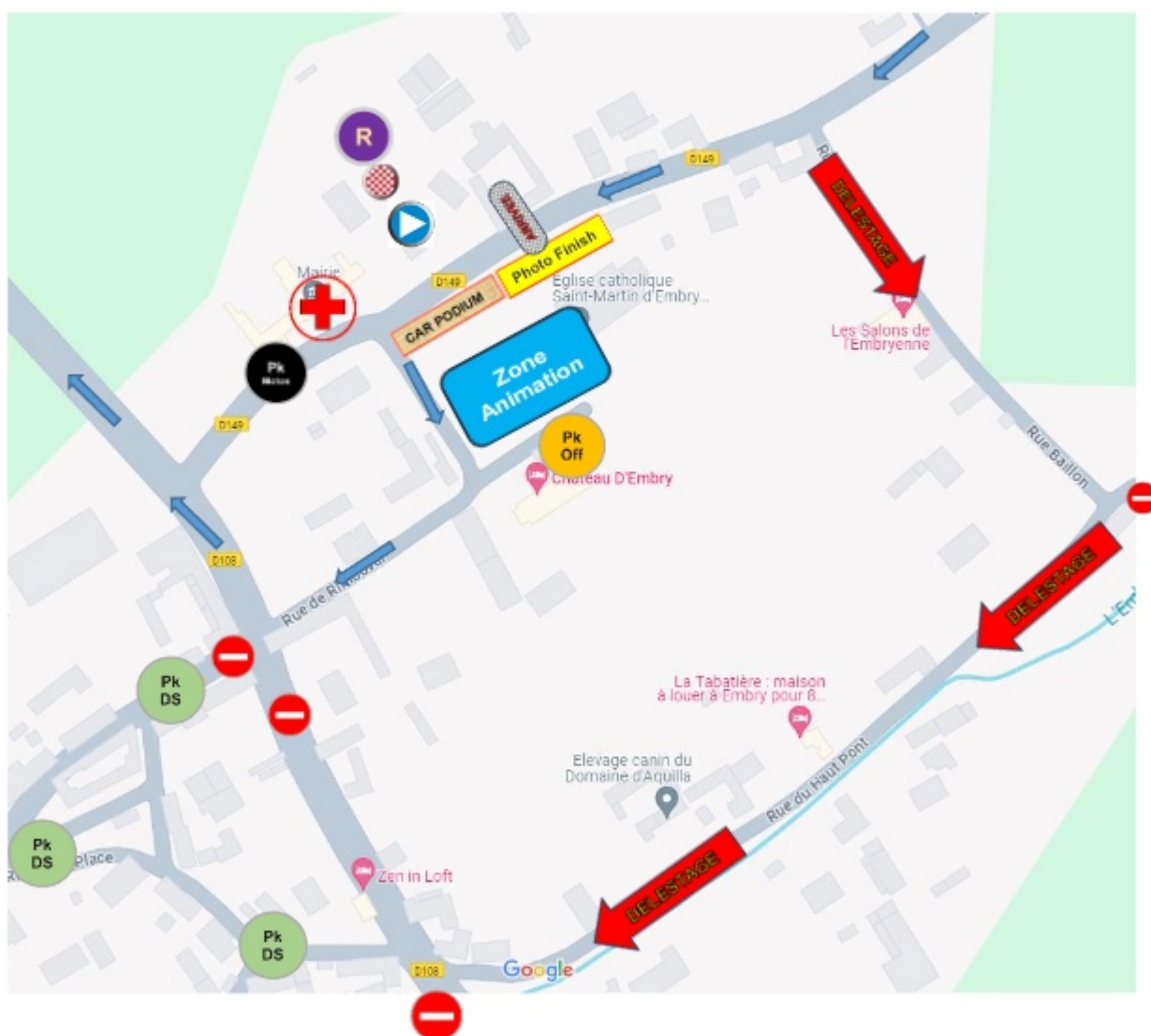
**Etape 3 : Dimanche 31 Mars**  
**Départ : Haillicourt    Arrivée : Embry**  
**Passage par Auxi le Château et les 7 Vallées**  
 Course en ligne, 163.3kms

Ville Départ : Haillicourt		
<b>Permanence</b>		Salle des mariages,
<b>Emargement équipes</b>	11h30	Sur podium par équipe complète selon les horaires distribués
<b>Repas</b>		Salle culturelle Cour Vauthier
<b>Départ Promenade</b>	12h00	Face au podium, Rue Bir Hakeim
<b>Départ réel</b>		Face 40 rue Koenig
PARKINGS : Haillicourt		
<b>Parking Equipes</b>	Pk DS	Cour école Pasteur, rue Suzanne Blin via rue du 8Mai
<b>Parking Moto</b>	Pk Moto	Ecole de musique rue Bir Hakeim
<b>Parking invités</b>	Pk Off	Entrée Rue Bir Hakeim
<b>Parking arrière-course</b>		Place Jean Jaurès
<b>Parking Officiels</b>		Place Jean Jaurès



Ville Arrivée : Embry		
Arrivée	16h05	Rue de Rimboval
Protocole	16h10	Sur car podium
Contrôle anti-Dopage		Camping-car arrière du car podium
Arbitres		Portix Photo Finish
Vestiaires		

PARKINGS : Embry		
Délestage + Pk Officiels		Place de l'église
Parking Moto		Rue cardon
Parking Equipes		Rue principale, rue de la place, rue du haut pont



**33<sup>ème</sup> BOUCLE DE L'ARTOIS - 30-31 Mars 2024**

**3<sup>ème</sup> ETAPE Dimanche 31 Mars 2024**

**Haillicourt / Embry** *(passage par Parc d'Olhain)*  
*(passage par Auxi-le-Château)*

**Trophée Viande Bovine**

**COURSE EN LIGNE 167,5 kms**

**Départ 12H00**










KILOMETRES		PRIX LEGENDE	ITINERAIRE - 167,500 kms	HORAIRES	
PARCOURU	PARCOURIR			mojenne 41 km/h	mojenne 43 km/h
		P	Départ Fictif		
		P R O M E N A D E	<b>HAILLICOURT ( salle des fêtes) place Jean Jaurès</b>		
			Rue du Bir Hakeim, rue Aimable Beauvois, Res Georges Sand		
			A gauche rue de Rebreuve		
			A gauche rue Emile et Leopold Lesage D488		
			Au feu à droite rue Gen Koenig		
	1.8 km				
		▶		12:00	12:00
			Départ Réel		
0	167,500		Face au N°40 rue du gen Koenig	12:00	12:00
0,100	167,400		Au stop tout droit	12:00	12:00
0,300	167,200		Prendre à gauche rue Diderot	12:00	12:00
0,400	167,100		▲ Plateau surélevé	12:00	12:00
0,500	167,000		▲ Plateau surélevé		
			Prendre à gauche rue des Merles		
0,700	166,800		Au stop tout droit	12:01	12:00
0,850	166,650		Prendre à droite puis gauche av des Pinsons	12:01	12:01
1,000	166,500		⚠ ⚠ Retrecissement ⚠	12:01	12:01
1,100	166,400		Prendre à gauche rue de la Libération		
1,400	166,100		Au feux prendre à droite rue du 1er mai	12:02	12:01
1,600	165,900		Au stop prendre à gauche rue du Bir Hakeim	12:02	12:02
1,700	165,800		Passage sur ligne de départ	12:02	12:02
1,800	165,700		Prendre à droite rue Aimable Beauvois		
			Résidence Georges Sand		
2,200	165,300		Au stop prendre à droite rue de Rebreuve	12:03	12:03
			⚠ ⚠ Ligne bus Tadao		
2,250	165,250		<b>RUITZ</b>	12:03	12:03
2,300	165,200		Prendre à gauche ( passage sous pont)	12:03	12:03
2,600	164,900		Au cédez le passage tout droit	12:03	12:03
2,800	164,700		⚠ ⚠ Rond point dans virage à droite (non visible)	12:04	12:03
3,000	164,500		Au stop tout droit	12:04	12:04
3,400	164,100		Au stop tout droit	12:04	12:04
4,100	163,400		<b>MAISNIL LES RUITZ</b>	12:06	12:05
4,300	163,200		Au stop tout droit	12:06	12:06
4,500	163,000		⚠ Virage à gauche petit rond point prendre à gauche	12:06	12:06
			⚠ Route sinueuse sur 500m		
4,900	162,600		Au cédez petit rond point prendre à droite		
5,000	162,500		Au stop Res de la Colline tout droit	12:07	12:06
5,350	162,150		Au stop tout droit dir Barlin	12:07	12:07
5,400	162,100		<b>BARLIN</b>	12:07	12:07
6,350	161,150		Petit rond point prendre en face rue du Viel Arras	12:09	12:08
6,600	160,900		Au stop tout droit	12:09	12:09

33<sup>ème</sup> BOUCLE DE L'ARTOIS - 30-31 Mars 20243<sup>ème</sup> ETAPE Dimanche 31 Mars 2024
**Haillicourt / Embry** (passage par Parc d'Olhain)  
(passage par Auxi-le-Château)

Trophée Viande Bovine

COURSE EN LIGNE 167,5 kms

Départ 12H00



KILOMETRES		PRIX LEGENDE	ITINERAIRE - 167,500 kms	HORAIRES	
PARCOURS	PARCOURS			moyenne 41 km/h	moyenne 43 km/h
6,650	160,850		Au rond point prendre à droite D179e dir Olhain	12:09	12:09
7,300	160,200		Au rond point tout droit dir Olhain D57e2	12:10	12:10
7,600	159,900		Au rond point tout droit dir Olhain D57e2	12:11	12:10
			Côte Balard	12:11	12:10
8,800	158,700		Au carrefour D57e2 D57e3 tout droit dir Golf d'Olhain	12:12	12:12
			⚠️ ⚠️ Descente rapide	12:12	12:12
10,400	157,100		<b>GOLF d'OLHAIN</b>	12:15	12:14
10,600	156,900		<b>OLHAIN</b>	12:15	12:14
			Au rond point prendre à droite D57 puis tout droit		
12,100	155,400		⚠️ ⚠️ Bandes rugueuses	12:17	12:16
12,200	155,300		<b>BARAFFLES</b> (commune de Rebreuve)	12:17	12:17
12,800	154,700		⬆️ Plateau surélevé	12:18	12:17
			Tout droit		
			⬆️ Plateau surélevé		
13,000	154,500		<b>REBREUVE RANCHICOURT</b>	12:19	12:18
13,200	154,300		Au stop prendre à gauche RD341 dir Hermin	12:19	12:18
13,300	154,200		⚠️ Ilôt central	12:19	12:18
13,600	153,900		Prendre à droite D72 dir Hermin	12:19	12:18
13,700	153,800		Prendre à gauche D72 dir Hermin	12:20	12:19
14,250	153,250		⚠️ Virage en S	12:20	12:19
14,600	152,900		<b>HERMIN</b>	12:21	12:20
15,000	152,500		Au stop ⬆️ plateau surélevé à droite D72 dir Fréwillers	12:21	12:20
18,500	149,000		<b>FREVILLERS</b>	12:27	12:25
19,100	148,400		Au carrefour D74 D72 tout droit dir Chelers	12:27	12:26
21,000	146,500		<b>HERLIN LE VERT</b> (commune de Chelers)	12:30	12:29
21,800	145,700		Route sinueuse	12:31	12:30
22,200	145,300		<b>CHELERS</b>	12:32	12:30
22,700	144,800		Prendre à droite D83e1 dir Magnicourt en Comté	12:33	12:31
24,700	142,800		Au carrefour D83e1 D83 prendre à gauche dir Bailleul aux C	12:36	12:34
26,000	141,500		Au carrefour D77 D83 tout droit dir Bailleul aux C	12:38	12:36
27,250	140,250		<b>BAILLEUL AUX CORNAILLES</b>	12:39	12:38
27,300	140,200		⚠️ ⚠️ Double chicanes droite et gauche	12:39	12:38
27,850	139,650		⚠️ ⚠️ Double chicanes droite et gauche	12:40	12:38
28,100	139,400		⬆️ Plateau surélevé juste avant le stop	12:40	12:40
			Au stop prendre à droite rue Basse		
28,500	139,000		⚠️ Route étroite sur 1,5 km	12:41	12:39
29,950	137,550		<b>MARQUAY</b>	12:41	12:39
			Tout droit		
30,400	137,100		Au carrefour D81 prendre à gauche dir Roellecourt	12:44	12:42
30,600	136,900		Prendre à droite rue de Roellecourt	12:44	12:42
30,900	136,600		Au stop tout droit	12:45	12:43
			Route étroite sur 2 kms		
31,800	135,700		⚠️ ⚠️ Virages à droite et gauche	12:46	12:44

**33<sup>ème</sup> BOUCLE DE L'ARTOIS - 30-31 Mars 2024****3<sup>ème</sup> ETAPE Dimanche 31 Mars 2024****Haillicourt / Embry** (passage par Parc d'Olhain)  
(passage par Auxi-le-Château)**Trophée Viande Bovine****COURSE EN LIGNE 167,5 kms**

Départ 12H00



KILOMETRES			HORAIRES	
PARCOURS	PARCOURIR	PRIX LEGENDE	ITINERAIRE - 167,500 kms	
			moyenne 41 km/h	moyenne 43 km/h
32,700	134,800		12:47	12:45
32,850	134,650		12:48	12:45
33,100	134,400		12:48	12:46
33,800	133,700		12:49	12:47
34,150	133,350		12:49	12:47
35,600	131,900		12:52	12:49
35,650	131,850		12:52	12:49
35,700	131,800		12:52	12:49
36,000	131,500		12:52	12:50
36,200	131,300		12:52	12:50
36,800	130,700		12:53	12:51
38,400	129,100		12:56	12:53
39,800	127,700		12:58	12:55
40,000	127,500	€	12:58	12:55
40,150	127,350		12:58	12:56
40,250	127,250		12:58	12:56
40,850	126,650		12:59	12:57
42,650	124,850		13:02	12:59
43,250	124,250		13:03	13:00
44,700	122,800		13:05	13:02
44,900	122,600		13:05	13:02
46,000	121,500		13:07	13:04
46,150	121,350		13:07	13:04
46,500	121,000		13:08	13:04
46,900	120,600		13:08	13:05
47,300	120,200		13:09	13:06
48,300	119,200		13:10	13:07
48,500	119,000		13:10	13:07
50,000	117,500		13:13	13:09
51,900	115,600		13:15	13:12
52,900	114,600		13:17	13:13
53,200	114,300		13:17	13:14
53,350	114,150		13:18	13:14
54,000	113,500		13:19	13:15
54,150	113,350		13:19	13:15
54,200	113,300		13:19	13:15
55,200	112,300		13:20	13:17

**33<sup>ème</sup> BOUCLE DE L'ARTOIS - 30-31 Mars 2024**FEDERATION  
FRANÇAISE  
CYCLISME**3<sup>ème</sup> ETAPE Dimanche 31 Mars 2024****Haillicourt / Embry** (passage par Parc d'Olhain)  
(passage par Auxi-le-Château)**Trophée Viande Bovine****COURSE EN LIGNE 167,5 kms**

Départ 12H00

Communes d'agglomération  
Béthune-Bruay  
Artois Lys RomaneCAMPAGNES  
de l'ARTOISHaut-Pays  
des Monts d'ArtoisParc  
OLHAINSEPT  
VALLÉES

d'Auxi-le-Château

KILOMETRES		PRIX LEGENDE	ITINERAIRE - 167,500 kms	HORAIRES	
PARCOURS	PARCOURIR			moyenne 41 km/h	moyenne 43 km/h
56,200	111,300		Fin zone verte	13:22	13:18
57,700	109,800		<b>ROUGEFAY</b>	13:24	13:20
57,800	109,700		Au carrefour D116 D102 tout droit dir Buire	13:24	13:20
			Descente étroite sur 2 km		
59,500	108,000		<b>BUIRE AU BOIS</b>		
59,900	107,600		Prendre à gauche rue Delacourt route étroite sur 2,5 kms	13:27	13:23
61,200	106,300	▲	<b>1<sup>er</sup> Prix des Monts (côte de Buire)</b>	13:29	13:25
62,600	104,900		Prendre à droite D116 dir Boffles	13:31	13:27
63,000	104,500		Au carrefour D941 D116 tout droit dir Boffles	13:32	13:27
63,600	103,900		<b>BOFFLES</b>	13:33	13:28
64,000	103,500		Tout droit D116 dir Villers l'hôpital	13:33	13:29
			⚠ ⚠ Descente sinueuse et étroite sur 800m		
65,100	102,400		Prendre petite route à droite dir Noeux les Auxi	13:35	13:30
67,400	100,100		Route étroite sur 2 km	13:38	13:34
			<b>NOEUX LES AUXI</b>		
			Tout droit dir Beauvoir-Wavans		
69,300	98,200		Passage sous pont	13:41	13:36
69,800	97,700		<b>BEAUVOIR-WAVANS</b>	13:42	13:37
69,850	97,650		Au stop D938 D117 tout droit (centre)	13:42	13:37
70,000	97,500		⚠ ⚠ Coussins Berlinois (2fois)	13:42	13:37
70,250	97,250		Passage sur pont (Authie)	13:42	13:38
70,600	96,900		Tout droit rue Principale C201	13:43	13:38
70,850	96,650		Prendre à droite D108 dir Auxi	13:43	13:38
74,200	93,300		<b>AUXI LE CHATEAU</b>	13:48	13:43
74,500	93,000		Au stop prendre à droite D933 dir Centre ville	13:49	13:43
75,100	92,400		Au stop prendre à droite D941	13:49	13:44
75,300	92,200		A l'Hôtel de Ville prendre à gauche D102	13:50	13:45
75,500	92,000		Début côte en pavé	13:50	13:45
75,650	91,850	Ⓢ	<b>2<sup>ème</sup> Prix des Sprints</b>	13:50	13:45
			Prendre à gauche rue de Noeux		
75,750	91,750		Prendre à gauche rue de Buire	13:50	13:45
75,850	91,650		Prendre à droite rue du Château	13:51	13:45
76,200	91,300		Prendre à gauche rue de Quoeux	13:51	13:46
76,500	91,000		Au petit rond point prendre à droite D119 dir La Neuville	13:51	13:46
77,600	89,900		<b>LA NEUVILLE</b> (commune d'Auxi le château)	13:53	13:48
78,250	89,250		Prendre à gauche D118e1 dir Willencourt	13:54	13:49
79,000	88,500		<b>WILLENCOURT</b>	13:55	13:50
79,200	88,300		Passage sur pont (Authie)	13:55	13:50
79,500	88,000		Au carrefour D118 prendre à gauche dir Lannoy	13:56	13:50
81,400	86,100		<b>AUXI LE CHATEAU</b>	13:59	13:53
			Tout droit rue de Lannoy		
81,700	85,800		⚠ ⚠ Coussins Berlinois	13:59	13:54
82,000	85,500		⚠ ⚠ Au stop prendre à gauche (îlot central)	14:00	13:54

**33<sup>ème</sup> BOUCLE DE L'ARTOIS - 30-31 Mars 2024****3<sup>ème</sup> ETAPE Dimanche 31 Mars 2024****Haillicourt / Embry** (passage par Parc d'Olhain)  
(passage par Auxi-le-Château)**Trophée Viande Bovine****COURSE EN LIGNE 167,5 kms**

Départ 12H00



KILOMETRES			ITINERAIRE - 167,500 kms	HORAIRES	
PARCOURS	PARCOURIR	PRIX LEGENDE		moyenne 41 km/h	moyenne 43 km/h
82,700	84,800		A l'Hôtel de Ville prendre à gauche D102	14:01	13:55
82,800	84,700		Début côte en pavé	14:01	13:55
83,000	84,500		Fin côte en pavé	14:01	13:55
83,100	84,400		Prendre à gauche rue de Noeux	14:01	13:55
83,200	84,300		Prendre à gauche rue de Buire	14:01	13:56
83,300	84,200		Prendre à droite rue du Château	14:01	13:56
83,600	83,900		Au cimetière prendre à droite D120 dir Quoeux Haut Maisnil	14:02	13:56
86,300	81,200	▲	<b>2<sup>ème</sup> Prix des Monts (côte de la Justice) PR3</b>	14:06	14:00
87,400	80,100		Descente rapide sur 1 km	14:07	14:01
88,600	78,900		Au carrefour tout droit	14:09	14:03
89,700	77,800	▲	<b>3<sup>ème</sup> Prix des Monts (col des 6 chemins)</b>	14:11	14:05
89,800	77,700		Carrefour D120 D117 prendre à gauche dir Quoeux	14:11	14:05
91,000	76,500		<b>QUOEUX HAUT MAISNIL</b>	14:13	14:06
91,350	76,150		Carrefour D117 D101 à l'église prendre à gauche dir Fontaine	14:13	14:07
91,600	75,900		Carrefour D117 D101 tout droit dir Fontaine l'étalon	14:14	14:07
94,600	72,900		<b>FONTAINE L'ETALON</b>	14:18	14:12
94,650	72,850		A l'église prendre à droite D124 dir Cheriennes	14:18	14:12
94,900	72,600		Prendre à gauche C2 dir Cheriennes	14:18	14:12
95,400	72,100	▲	<b>4<sup>ème</sup> Prix des Monts (côte de Fontaine)</b>	14:19	14:13
			Route étroite et sinueuse sur 1,5 km		
96,500	71,000		<b>CHERIENNES</b>	14:21	14:14
96,600	70,900		Prendre à gauche rue des Casernes	14:21	14:14
97,000	70,500		Prendre à droite rue Principale dir Regnauville	14:21	14:15
97,400	70,100		Prendre à gauche C.dir Regnauville	14:22	14:15
			⚠️ ⚠️ Chaussée déformée sur 1 km		
98,800	68,700		<b>REGNAUVILLE</b>	14:24	14:17
99,000	68,500		A l'église au stop D928	14:24	14:18
			Prendre à gauche puis à droite dir Mouriez (grand rue)		
100,000	67,500		Sortie Regnauville ⚠️ ⚠️ bandes rugeuses	14:26	14:19
100,4	67,100	▲	Descente rapide	14:26	14:20
101,3	66,200		Au stop tout droit	14:28	14:21
101,4	66,100		Au stop tout droit route étroite	14:28	14:21
102,9	64,600		Prendre à droite	14:30	14:23
103,0	64,500		Prendre 2ème à gauche dir Mouriez	14:30	14:23
104,5	63,000		Au stop prendre à gauche dir Mouriez D136	14:32	14:25
104,9	62,600	▲ ▲	Bandes rugeuses	14:33	14:26
105,0	62,500		<b>MOURIEZ</b>	14:33	14:26
			⚠️ ⚠️ Descente rapide 9%		
106,0	61,500		Prendre à droite D136e2 dir Lambus	14:35	14:27
106,5	61,000		Tout droit route étroite sur 3 kms	14:35	14:28
108,0	59,500	▲	Dos d'âne	14:38	14:30
109,2	58,300		<b>St JOSSE AU BOIS (Hors Agglo) chapelle</b>	14:39	14:32
			Au cédez le passage D138e1 prendre en face		

33<sup>ème</sup> BOUCLE DE L'ARTOIS - 30-31 Mars 20243<sup>ème</sup> ETAPE Dimanche 31 Mars 2024
**Haillicourt / Embry** (passage par Parc d'Olhain)  
(passage par Auxi-le-Château)

Trophée Viande Bovine

COURSE EN LIGNE 167,5 kms

Départ 12H00



KILOMETRES			ITINERAIRE - 167,500 kms	HORAIRES	
PARCOURS	PARCOURIR	PRIX LEGENDE		moyenne 41 km/h	moyenne 43 km/h
			A la Chapelle dir Gouy St André route étroite sur 3 kms		
110,7	56,800		Descente rapide et sinueuse	14:42	14:34
111,3	56,200		En bas prendre à droite	14:42	14:35
111,350	56,150		<b>GOUY St ANDRE</b>	14:42	14:35
111,7	55,800	▲	5 <sup>ème</sup> Prix des Monts (côte de Gouy)		
111,950	55,550	▲▲	Coussins Berlinois	14:43	14:36
112,0	55,500		Carrefour D137e2 D137 prendre dir Campagne	14:43	14:36
112,7	54,800	▲▲	Coussins Berlinois	14:44	14:37
113,3	54,200		Passage sous pont D939	14:45	14:38
114,4	53,100		<b>CAMPAGNE LES HESDIN</b>		
114,7	52,800	▲▲	Coussins Berlinois	14:47	14:40
115,0	52,500		Chicane droite	14:48	14:40
115,1	52,400		Chicane droite	14:48	14:40
115,5	52,000		Carrefour D137 D130	14:49	14:41
			Prendre à droite rue Daniel Ranger D130		
115,7	51,800		Prendre à gauche rue Charles Bollard	14:49	14:41
116,9	50,600	▲▲	Coussins Berlinois	14:51	14:43
117,8	49,700		Au cédez le passage prendre à droite D129	14:52	14:44
118,3	49,200		Au stop carrefour D138 D129 tout droit dir Brimeux	14:53	14:45
120,6	46,900	▲▲	Descente et virage sur 1 km	14:56	14:48
122,0	45,500		<b>BRIMEUX</b>	14:58	14:50
122,4	45,100		Au stop carrefour D349 D129 tout droit dir Marant	14:59	14:50
122,8	44,700	▲	Passage à niveau	14:59	14:51
123,1	44,400		Passage sur pont (Canche)	15:00	14:51
123,5	44,000	Ⓢ	3 <sup>ème</sup> Prix des Sprints (chaussée St Pierre)	15:00	14:52
123,8	43,700		Carrefour D113 D129 tout droit dir Aix en Issart	15:01	14:52
		▲▲	Ilôt central		
124,6	42,900		<b>MARANT</b>	15:02	14:53
			Tout droit		
125,2	42,300		<b>AIX EN ISSART</b>	15:03	14:54
125,7	41,800		Carrefour D149 D129 prendre à gauche dir Sempy	15:03	14:55
		▲▲	Virages successifs		
126,3	41,200		Carrefour D149 D129 prendre à droite D129 dir Sempy	15:04	14:56
127,9	39,600		<b>SEMPY</b>	15:07	14:58
			Tout droit		
130,1	37,400		<b>HUMBERT</b>	15:10	15:01
			Tout droit		
132,1	35,400		<b>ETREUILLE</b> (commune de St Michel)	15:13	15:04
			Tout droit D129		
132,5	35,000		<b>St MICHEL SOUS BOIS</b>	15:13	15:04
			Au feu tout droit		
133,350	34,150		Prendre à droite rue de la Hautefeuille	15:15	15:06
134,0	33,500	▲	6 <sup>ème</sup> Prix des Monts (côte de St Wandrille)	15:16	15:06



33<sup>ème</sup> BOUCLE DE L'ARTOIS - 30-31 Mars 20243<sup>ème</sup> ETAPE Dimanche 31 Mars 2024
**Haillicourt / Embry** (passage par Parc d'Olhain)  
 (passage par Auxi-le-Château)

Trophée Viande Bovine

COURSE EN LIGNE 167,5 kms

Départ 12H00



KILOMETRES			ITINERAIRE - 167,500 kms	HORAIRES	
PARCOURU	PARCOURIR	PRIX LEGENDE		moyenne 41 km/h	moyenne 43 km/h
134,5	33,000		<b>Entrée Circuit Local (Saint Wandrille)</b>	15:16	15:07
			Prendre à gauche chaussée Brunehaut		
			Route sinueuse		
135,7	31,800		Prendre à gauche D108	15:18	15:09
			Début Ravitaillement ⓘ		
136,3	31,200		<b>HENOVILLE</b>	15:19	15:10
			Prendre à droite D149e2 dir Rimboval		
136,7	30,800		Fin Ravitaillement ⓘ	15:20	15:10
			Début zone verte		
137,7	29,800		Fin zone verte	15:21	15:12
			Descente sur 2,5 km		
138,0	29,500		<b>RIMBOVAL</b>	15:21	15:12
139,0	28,500		Au carrefour de la Mairie tout droit dir Embry	15:23	15:13
140,4	27,100		<b>EMBRY</b>	15:25	15:15
140,8	26,700		1 <sup>er</sup> passage sur la ligne d'arrivée (place de l'église)	15:26	15:16
140,9	26,600		⚠️ Prendre à gauche puis droite	15:26	15:16
141,0	26,500		Au stop prendre à droite D108	15:26	15:16
141,250	26,250		Prendre à gauche C1 dir St Wandrille	15:26	15:17
			Route étroite		
142,450	25,050	🏆	<b>7<sup>ème</sup> Prix des Monts (côte de la Croix)</b>	15:28	15:18
			Au carrefour St Wandrille prendre à droite		
143,350	24,150		Chaussée Brunehaut	15:29	15:20
			Route sinueuse		
144,6	22,900		Prendre à gauche D108	15:31	15:21
			Début Ravitaillement ⓘ		
145,2	22,300		<b>HENOVILLE</b>	15:32	15:22
			Prendre à droite D149e2 dir Rimboval		
145,6	21,900		Fin Ravitaillement ⓘ	15:33	15:23
			Début zone verte		
146,6	20,900		Fin zone verte	15:34	15:24
			Descente sur 2,5 km		
146,9	20,600		<b>RIMBOVAL</b>	15:34	15:24
147,9	19,600		Au carrefour de la Mairie tout droit dir Embry	15:36	15:26
149,3	18,200		<b>EMBRY</b>	15:38	15:28
149,7	17,800		2 <sup>ème</sup> passage sur la ligne d'arrivée (place de l'église)	15:39	15:28
			<b>PRIX RUSH</b> 🏆 SNPC		
149,8	17,700		⚠️ Prendre à gauche puis droite	15:39	15:29
149,9	17,600		Au stop prendre à droite D108	15:39	15:29
150,150	17,350		Prendre à gauche C1 dir St Wandrille	15:39	15:29
			Route étroite		
			Au carrefour St Wandrille prendre à droite		
152,250	15,250		Chaussée Brunehaut	15:42	15:32
			Route sinueuse		

**33<sup>ème</sup> BOUCLE DE L'ARTOIS - 30-31 Mars 2024**

**3<sup>ème</sup> ETAPE Dimanche 31 Mars 2024**  
**Haillicourt / Embry** (passage par Parc d'Olhain)  
 (passage par Auxi-le-Château)  
**Trophée Viande Bovine**

**COURSE EN LIGNE 167,5 kms**  
 Départ 12H00

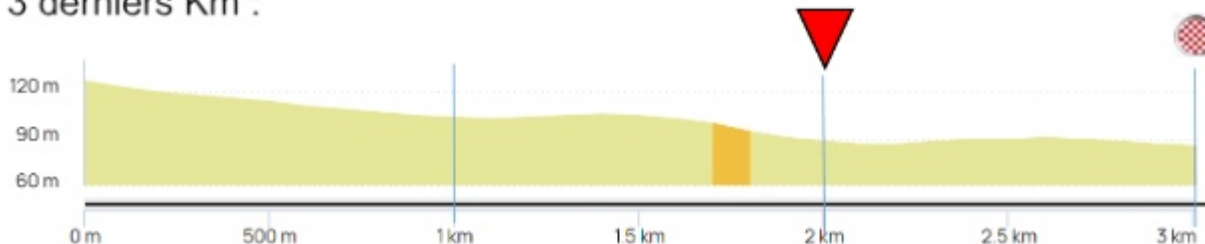
KILOMETRES		PRIX LEGENDE	ITINERAIRE - 167,500 kms	HORAIRES	
PARCOURU	PARCOURIR			mojenne 41 km/h	mojenne 43 km/h
153,5	14,000		Prendre à gauche D108	15:44	15:34
154,1	13,400		<b>HENOVILLE</b>	15:45	15:35
			Prendre à droite D149e2 dir Rimboval		
			Descente sur 2,5 km		
155,8	11,700		<b>RIMBOVAL</b>	15:48	15:37
156,8	10,700		Au carrefour de la Mairie tout droit dir Embry	15:49	15:38
158,2	9,300		<b>EMBRY</b>	15:51	15:40
158,6	8,900		3 <sup>ème</sup> passage sur la ligne d'arrivée (place de l'église)	15:52	15:41
158,7	8,800	⚠️⚠️	Prendre à gauche puis droite	15:52	15:41
158,8	8,700		Au stop prendre à droite D108	15:52	15:41
159,050	8,450		Prendre à gauche C1 dir St Wandrille	15:52	15:41
			Route étroite		
			Au carrefour St Wandrille prendre à droite		
161,150	6,350		Chaussée Brunehaut	15:55	15:44
			Route sinueuse		
162,4	5,100		Prendre à gauche D108	15:57	15:46
163,0	4,500		<b>HENOVILLE</b>	15:58	15:47
			Prendre à droite D149e2 dir Rimboval		
			Descente sur 2,5 km		
164,7	2,800		<b>RIMBOVAL</b>	16:01	15:49
165,7	1,800		Au carrefour de la Mairie tout droit dir Embry	16:02	15:51
167,1	0,400		<b>EMBRY</b>	16:04	15:53
167,5	0	🏁	<b>ARRIVEE (place de l'église)</b>	16:05	15:53

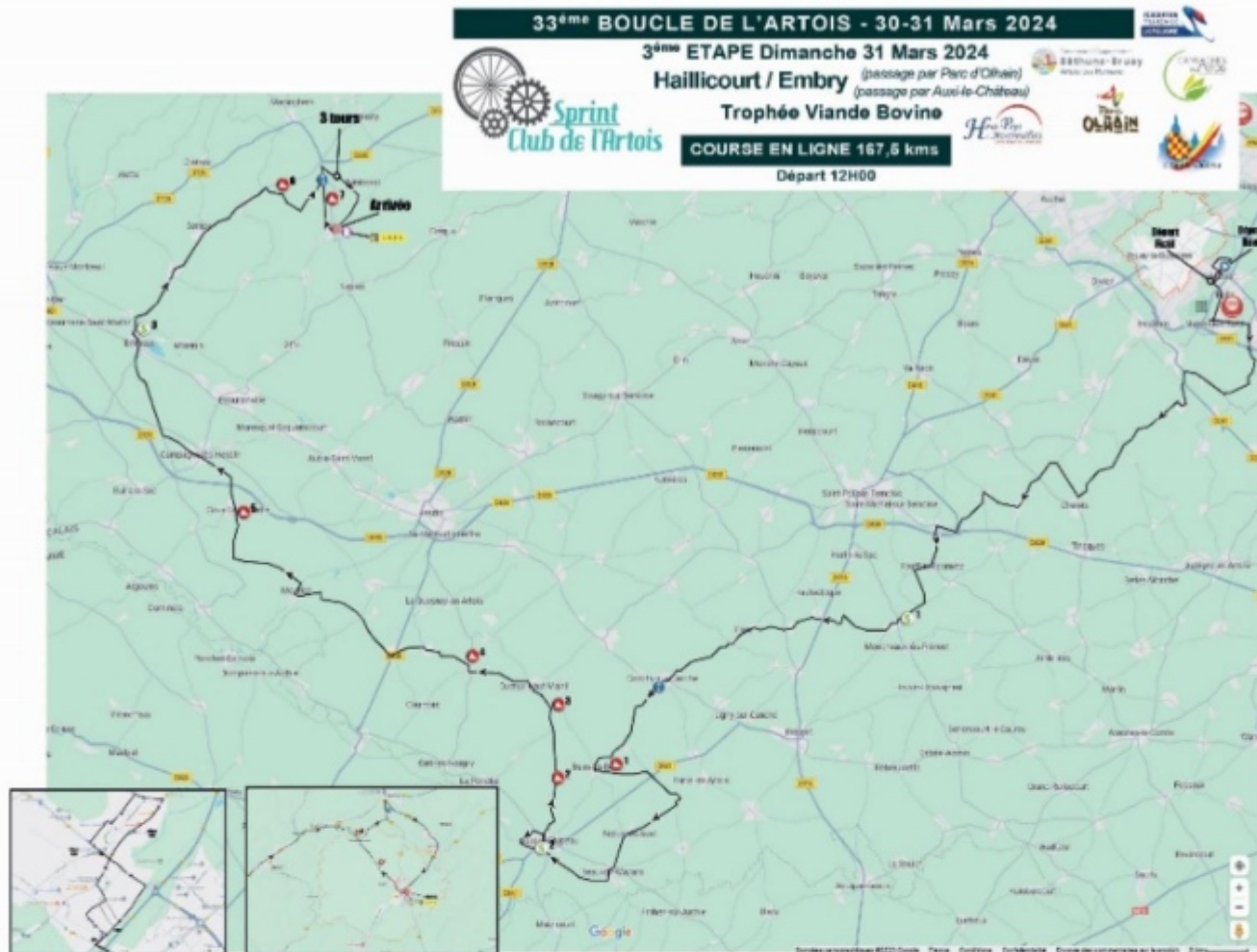
**Dénivelé Total :  
D+= 1662 m**

Etape 3, 33<sup>ème</sup> Boucle de l'Artois Etape 3



**3 derniers Km :**





## Hôpitaux

Centre hospitalier de la région de St Omer	Rue Blendecques, 62570 Helfaut	03 21 88 70 00
Hôpital Local de Hesdin	13 Blvd Richelieu, 62144 Hesdin	03 21 86 86 54
Centre Hospitalier de Doullens	87 Rue de Routequeue, 80600 Doullens	03 22 32 33 33
Centre Hospitalier de Arras	57 Av Winston Churchill, 62000 Arras	03 21 2 10 10
Clinique des Bonnettes	2 Rue du Dr Forgeois, 62012 Arras	03 21 60 20 20
Polyclinique du Ternois	55 rue de Rosement, 62130 St Pol/Ternoise	03 21 47 40 40
Centre Hospitalier de Bapaume	55 rue de la République, 62450 Bapaume	03 21 16 06 60

## Echelon Course


<b>Président du Jury</b>	Patrick Paris	06 85 52 58 92
<b>Arbitre 1</b>	Jean-Luc Cambay	
<b>Arbitre 2</b>	Jean-Louis Hely	
<b>Arbitre Moto 1</b>	Pascal Legrand	
<b>Arbitre Moto 2</b>	Denis De Marez	
<b>Juge à l'arrivée</b>	Marie-José Déplanques	06 72 65 59 50
<b>Chronométrateur</b>	Adolphe Crinon	
<b>Motos Info</b>	Serge VINCENT	06 11 73 89 39
<b>Liaisons Radio</b>	MOTOCOMM	<b>Fréquence radio : 157.4875Mhz</b>
<b>Régulateur</b>	CARPENTIER Adrien	06 29 27 48 55
<b>Dépannage Neutre</b>	A.S.M Jérôme PAYEN	06 13 45 81 46

Médecin de l'épreuve	Dr Clément ROBIN	06 10 38 78 35
Chauffeur Médecin	Geoffray VENEL	06 98 00 24 90
Ambulance	Ambulances Delcroix	

## Responsables épreuve

Directeur de l'épreuve	Julien Brianchon	07 84 12 12 76
Info Radio Tour	Stephanie Pouchelle	06 26 77 28 75
Trésorier	André Cabaret	06 43 38 24 17
Relations Arbitres et équipes	Marie-José Déplanques	06 72 65 59 50
Hébergement	Severine Crepel	06 85 22 42 09
Zone Départ	Hervé Coinon	06 26 73 53 23
	00	
Zone Arrivée	Jean-Michel Sévin	06 58 15 02 62
	Marc Delobelle	06 26 94 50 61
Parcours	Bruno Tranain	06 73 97 25 18
Speakers	Daniel Mangeas	06 82 31 65 48
	Dominique Lowe	06 30 61 02 06
Parc Auto/ invités	Philippe Moronval	06 07 04 01 55
	Claude Mehaye	07 60 85 19 28
Coordinateur Sécurité	Willy Wallet	06 22 45 75 06
Accréditations	Corinne Lavigne	06 76 30 54 63

Sectionnement standard des véhicules de l'échelon course.



**GROUPE  
LEMPEREUR**  
MOBILITÉ

## Règlement

• **Article 1. Organisation :**

La 33<sup>ème</sup> Boucle de l'Artois est une épreuve organisée par le Sprint Club de l'Artois, Association loi 1901, affiliée à la Fédération Française de Cyclisme, sous les règlements de la FFC. Elle se dispute du 30 au 31 Mars 2024 en 2 demi-étapes et 1 étape.

- **Article 2. Type d'épreuve :**

L'épreuve est réservée aux athlètes Hommes élites d'équipes Nationales N1, N2, N3. Elle est inscrite en Elite Nationale au calendrier de la FFC.

- **Article 3. Participation :**

L'épreuve se dispute par équipes composées de 6 coureurs avec un minimum de 4 partants

- **Article 4. Permanence :**

La permanence de départ se tient, le vendredi 29 Mars de 13h30 à 15h30, Au Parc d'Olhain, salle des sports.

La réunion des directeurs sportifs, organisée en présence des membres du collège et des Arbitres, est fixée à 15h30, dans la salle de la permanence.

- **Article 5. Radio Tour :**

Les informations courses sont émises sur la fréquence 157.4875 Mhz

- **Article 6. Assistance Technique Neutre :**

Le service d'assistance technique neutre est assuré par Assistance Sport Média, au moyen de 2 voitures et 1 moto.

- **Article 7. Incidents de course dans les 3 derniers Kilomètres :**

En cas de chute, de crevaison ou d'incident mécanique dûment constatés, dans les trois derniers kilomètres des 3 étapes, le ou les coureur(s) accidenté(s) est (sont) crédité(s) du temps du ou des coureur(s) en compagnie du ou desquels ils se trouvaient au moment de l'accident. Leur(s) classement(s) sera (seront) celui du franchissement de la ligne d'arrivée. Si à la suite d'une chute dans les 3 derniers kilomètres, un coureur est dans l'impossibilité de franchir la ligne d'arrivée, il sera classé à la dernière place de l'étape et crédité du temps du ou des coureurs en compagnie du ou desquels il se trouvait au moment de l'accident.

- **Article 8. Délais d'arrivée :**

Les délais d'arrivés seront de :

- 10% pour les demi-étapes 1 et 2
- 15% pour l'étape 3

Néanmoins, en cours de l'épreuve, le comité d'organisation en accord avec le collège des arbitres et pour des raisons de sécurité se réserve le droit d'éliminer immédiatement tout coureur ou petit groupe de coureurs isolés et situés à plus de **10' du groupe principal**, si celui-ci représente une difficulté d'organisation des services de sécurité de l'épreuve.

Conformément à l'article 2.6.28 du règlement FFC, le collège des arbitres peut prolonger les délais d'arrivée après consultation de l'organisateur.

- **Article 9. Ronds-Points :**

A la demande expresse des autorités, tous les ronds-points devront être pris dans le sens normal de circulation, par la droite sauf ceux précisés sur l'itinéraire.

- **Article 10. Classements :**

Les classements suivants sont établis à l'issue de chaque étape de la 32<sup>ème</sup> Boucle de l'Artois :

- **Classement Général individuel au temps Maillot Rose Interbev :** Ce classement est défini par les articles 2.6.13 du règlement FFC
- **Classement par points, Maillot vert Balestra TP :** Un classement des sprints est établi par l'addition des points obtenus aux sprints intermédiaires et aux arrivées de chacune des 3 étapes, sauf rush SNPC.  
Ces sprints intermédiaires attribuent respectivement aux 3 premiers coureurs 3", 2", 1" ainsi que 3,2 et 1 points.

Les sprints à l'arrivée attribuent sur les 2 premières demi-étapes 6", 4", 2" et 6, 4, 2 points, ainsi que sur la dernière étapes 10", 6", 4" et 10, 6, 4 points selon l'art. 2.6.17 de la FFC

En cas d'égalité au classement, il est fait application des critères suivants, jusqu'à ce qu'il y ait un départage :

- Nombre de victoires d'étapes
- Classement général individuel au temps

○ **Classement du meilleur Grimpeur, Maillot Blanc à pois Rouges, Crédit Mutuel Nord**

**Europe** : Jugé au sommet des 11 côtes signalées sur le parcours de l'épreuve, chaque sprint attribuera 4, 3, 1 points, selon l'art. 2.6.15 de la FFC

En cas d'ex-aequo au classement général du meilleur Grimpeur, il est fait application des critères suivants, jusqu'à ce qu'il y ait départage :

- Nombre de victoires dans les sprints des ruschs et des prix des monts
- Classement général individuel au temps

○ **Classement du Combiné, Maillot Rouge, Cuisines Schmidt Arras et Berck** : Le

classement du maillot du combiné est établi par l'addition des points obtenus sur l'ensemble des ruschs et des prix des monts. Le passage des 3 premiers coureurs leur apporte chacun respectivement 4, 3 et 1 points.

En cas d'égalité au classement du combiné, il est fait application des critères suivants, jusqu'à ce qu'il y ait un départage :

- Nombre de victoires d'étapes
- Classement général individuel au temps

○ **Classement des jeunes de moins de 23 Ans, Maillot Blanc Groupama** : Le classement des jeunes est réservé aux coureurs nés après le 1<sup>er</sup> janvier 2001 et est établi suivant le classement général individuel.

○ **Classement du meilleur Régional, Maillot Noir et Blanc Véolia Eau** : le classement est réservé aux coureurs appartenant à une équipe de la région des Hauts de France ou originaire de celle-ci. Il est établi suivant le classement général individuel. Pour bénéficier des prix de ce classement, tout concurrent doit avoir accompli la totalité du parcours de l'épreuve dans les délais réglementaires.

○ **Vainqueur de l'étape, 62, Mon département** : Coureur vainqueur de chaque étape, **non porté en course**.

○ **Vainqueur du Rush SNPC** : Coureur vainqueur du rush identifié SNPC de chaque étape se verra remettre le maillot distinctif SNPC. Il n'apporte aucun point ni bonification. **Non porté en course**.

○ **Prix du plus combatif Transport Guidez/ Primever** : Coureur désigné par le collège des arbitres et l'organisateur, à chaque étape. Le coureur se verra remettre le maillot distinctif Primever, **non porté en course**.

En cas de cumul des maillots de leader de la Boucle de l'Artois, seront appliquées les dispositions suivantes :

- Au protocole, le leader réel de chaque classement recevra les maillots
- Au départ de l'étape suivante, les maillots supplémentaires seront portés par le second au classement concerné, sauf si celui-ci est déjà porteur d'un maillot de leader, auquel cas, on fera appel au 3<sup>ème</sup> du classement etc.
- L'ordre de priorité des maillots sera le suivant :
  - Classement Général individuel au temps Maillot Rose Interbev
  - Classement par points, Maillot Balestra TP
  - Classement du meilleur Grimpeur, Maillot Blanc à pois Rouges, Crédit Mutuel Nord Europe
  - Classement du Combiné, Maillot Rouge, Cuisines Schmidt Arras et Berck
  - Classement des jeunes de moins de 23 Ans, Maillot Blanc Groupama
  - Classement du meilleur Régional, Maillot Véolia Eaux d'Artois
  - Vainqueur de l'étape, 62, Mon département, **non porté en course**
  - Vainqueur du Sprint SNPC, **non porté en course**

○ **Le plus combatif Transports Guidez/ Primever, non porté en course**

Pour bénéficier du prix associé à ces classement, tout concurrent doit avoir accompli la totalité du parcours de l'épreuve dans les délais.

Place	PRIX FFC en Euros			
	Etape 1	Etape 2	Etape 3	Général
1	122	122	246	246
2	91	91	183	183
3	73	73	146	146
4	61	61	122	122
5	49	49	98	98
6	43	43	85	85
7	34	34	67	67
8	27	27	55	55
9	18	18	37	37
10	12	12	24	24
11	11	11	21	21
12	9	9	20	20
13	9	9	18	18
14	9	9	17	17
15	8	8	15	15
16	8	8	14	14
17	7	7	14	14
18	7	7	14	14
19	6	6	12	12
20	6	6	12	12
<b>Total</b>	610	610	1220	1220

# SCHMIDT



● **Article 11. Prix :**

La 33<sup>ème</sup> Boucle de l'Artois est dotée de prix et primes spéciaux, pour chacun des classements de l'Article 9, plus les arrivées d'étape.

Classement Final Maillot Vert	1er	250 euros	Classement Final Maillot Blanc	1er	100 euros	
	2 <sup>ème</sup>	100 euros		2ème	70 euros	
	3ème	70 euros		3ème	50 euros	
Classement Final Maillot à Pois	1er	150 euros	Classement Final Maillot Meilleur	1er	100 euros	
	2ème	85 euros		Le plus combatif /étape		80 euros
	3ème	60 euros		Sprint SNPC Pour chaque étape		40 euros
Classement Final Maillot Rouge	1er	150 euros				
	2ème	85 euros				
	3ème	60 euros				

Le règlement des primes et des classements annexes sera effectué le dimanche 31 Mars à l'issue de la cérémonie de clôture sur le site d'arrivée à Embry sur le podium.

Le règlement des prix FFC du classement général final et des étapes sera fait par l'intermédiaire de la FFC.

● **Article 12. Antidopage :**

En cas de contrôle anti-dopage, les opérations de prélèvement auront lieu sous les règlements de la FFC, dans le camping-car à l'arrière du podium protocolaire.

● **Article 13. Protocole :**

Conformément à l'article 1.2.112 du règlement FFC, les coureurs suivants doivent se présenter quotidiennement au protocole dans un délai Maximum de 10min après leur arrivée :

- Le vainqueur de l'étape
- Le leader du classement général
- Le leader du classement par points
- Le leader du classement du meilleur grimpeur
- Le leader du classement du combiné
- Le leader du classement des jeunes des « moins de 23 ans »
- Le meilleur coureur régional

- Le coureur désigne le plus combatif
- Le vainqueur du rush Eaux d'Artois Véolia.

En outre, à l'arrivée de la dernière étape de l'épreuve, les coureurs suivants doivent se présenter au protocole Final :

- Le vainqueur de l'étape
- Le leader du classement général
- Les 3 premiers du classement Général
- Le leader du classement par points
- Le leader du classement du meilleur grimpeur
- Le leader du classement du combiné
- Le leader du classement des jeunes des « moins de 23 ans »
- Le meilleur coureur régional
- Le coureur désigné le plus combatif
- Le vainqueur du rush SNPC
- La meilleure équipe du classement général Groupe Lempereur.



• **Article 14. Pénalités :**

Le barème de pénalités de la FFC est le seul applicable.

### Palmarès de l'épreuve

1990 : William Pérard 1991 : Jean-François Lafillé 1992 : Laurent Davion 1993 : D. Faivre-Pierret 1994 : Dany In'tven 1995 : Jean-François Lafillé 1996 : Jean-Michel Thilloz 1997 : Christophe Dutilloux 1998 : Jean-Michel Thilloz 1999 : Jean-Michel Thilloz 2000 : Olivier Lenaïc 2001 : Christophe Laurent 2002 : Noan Lelarge 2003 : Koen Das 2004 : Jussi Veikkanen 2005 : Jérôme Bouchet	2006 : Serguey Khatuntsev 2007 : andrey Klyuev 2008 : Timofey Kritskiy Team Katusha 2009 : Serguey Firsanov Team Designa Kokken 2010 : Evaldas Siskėvicius VC La Pomme Marseille 2011 : Pierre Luc Perichon SCO Dijon 2012 : Sylvain Blanquefort Top 16 Cyclisme 2013 : Frederik Ludvigsson People4You 2014 : Thibaut Nuns Océane U Top 16 2015 : Havard Blikra Team Coop Osterhus 2016 : Yoan Paillot T16 2017 : Benjamin Dyball AC Bisontine 2018 : Romain Bacon CC Nogent/Oise 2019 : Louis Louvet CR4C Roanne 2020- 2021 : Course Annulée pour Crise Sanitaire Mondiale 2022 : Benjamin Marais Vendée U 2023/ Pierre Thierry, Fybolia
---	---

### Equipes Sélectionnées

1	CC NOGENT SUR OISE	DN1	14	VC AMATEUR SAINT QUENTIN	DN3
2	CORBAS LYON METROPOLE	DN1	15	VILLENEUVE SAINT GERMAIN	DN3
3	VC ROUEN 76	DN1	16	3 BASSO TEAM FLANDERS DL CHEMICALS	BEL
4	SCO DIJON	DN1	17	CT DOVY KOEKENS	BEL
5	VENDEE U	DN1	18	EFC L&R VAN MOSSEL	BEL
6	CC ETUPES	DN1	19	URBANO VULSTEKE	BEL
7	DINAN SPORT CYCLING	DN1	20	TEAM SWABO	NL
8	PARIS CYCLISTE OLYMPIQUE	DN1	21	TWC DE KEMPEN	NL
9	TEAM BRICQUEBEC COTENTIN	DN1	22	SANDNESS CYCLING CLUB	NOR
10	VC SCHWEINHEIM	DN2			
11	ESEG DOUAI	DN2			
12	PAVILLY BARENTIN	DN2			
13	ASPTT NANCY	DN3			