

2^{ème} ÉDITION

TOUR DU PAYS D'OLLIERGUES

U19

SAINTE-GERVAIS-SOUS-MEYMONT | VERTOLAYE | MARAT | LE BRUGERON



LES 4 ET 5
mai 2024



© Montaine Sanchez

PALMARES

ANNÉE	1ÈRE PLACE	2ÈME PLACE	3ÈME PLACE
2002	Julien AN TOMARCHI	Julien PINNA	Alexandre CABRERA
2003	Julien LOUBET	Florian VACHON	Blaise SONNERY
2004	Maxime BOUET	Nicolas BOURDILLAT	Anthony VALES
2005	Julien BERRETEROT	Anthony VALES	Antoine LECUYER
2006	Thomas GIRARD	Sylvain METAIS	Camille CHANCRIN
2007	Thomas GIRARD	Thomas BONNIN	Jérôme SUDRIES
2008	Anthony PEREZ	Anthony JOURDA	Anthony GIMET
2009	Adrien CROUSAZ	Francis GENETIER	Grégoire TARRIDE
2010	Pierre-Henri LECUISINIER	Quentin PACHER	Geoffrey BOUCHARD
2011	Pierre-Roger LATOUR	Adrien LEGROS	Romain FAUSSURIER
2012	Elie GESBERT	Kévin GOULOT	Quentin JAUREGUI
2013	Etienne FABRE	Paul SAUVAGE	Teddy RASCLE
2014	Dorian GODON	Sacha GAUZEN CHIESA	Robin MEYER
2015	Sofiane MERIGNAT	Laurent HUYS (Bel)	Louis LOUVET
2016	Clément DIDIER	Waro VAN HOOFF (Bel)	Andréa MIFSUD
2017	Théo JUSSÉLIN	Jacques LEBRETON	Eliot PAUCHARD
2018	Valentin PARET PEINTRE	Alex BAUDIN	Erwan SOULIE
2019	Alex BAUDIN	Loris TRASTOUR	Valentin PARET PEINTRE
2020	ANNULE		
2021	ANNULE		
2022	Jean-Loup FAYOLLE	Vincent BODET	Maël SORANZO
2023	Paul SEIXAS	Vincent BODET	Jean-Loup FAYOLLE

étape 1
sam. 4 mai 2024

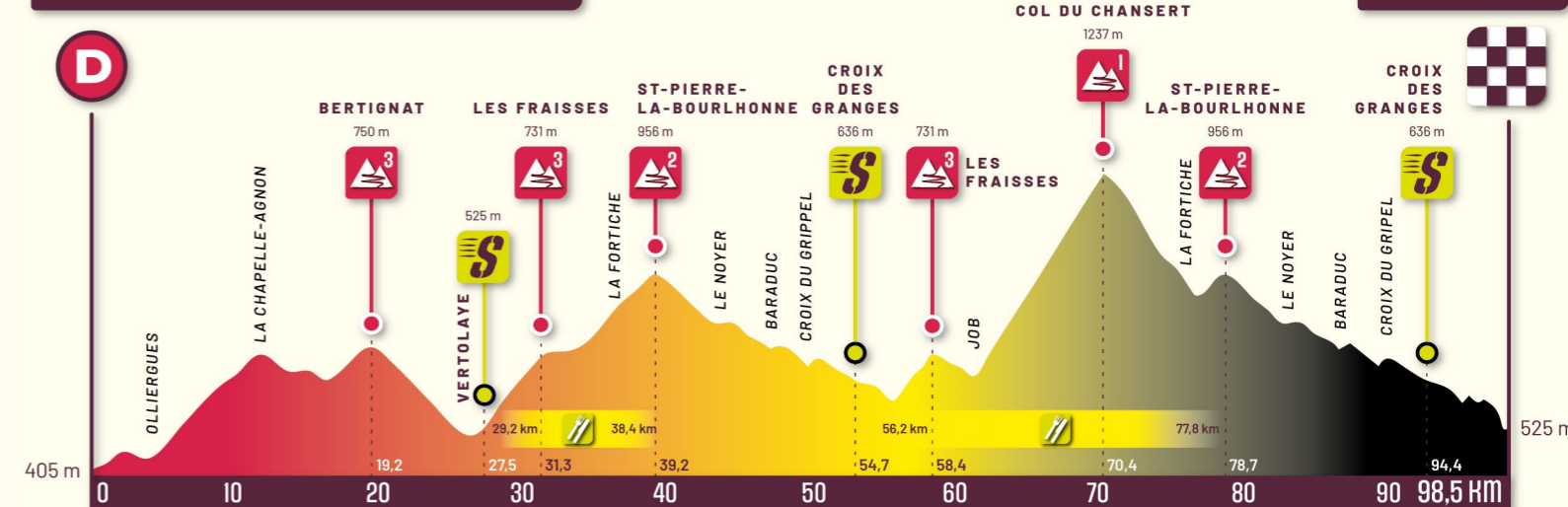
SAINT-GERVAIS-SOUS-MEYMONT / VERTOLAYE

98,5 km D+ : 1970 m



SAINT-GERVAIS-SOUS-MEYMONT

VERTOLAYE



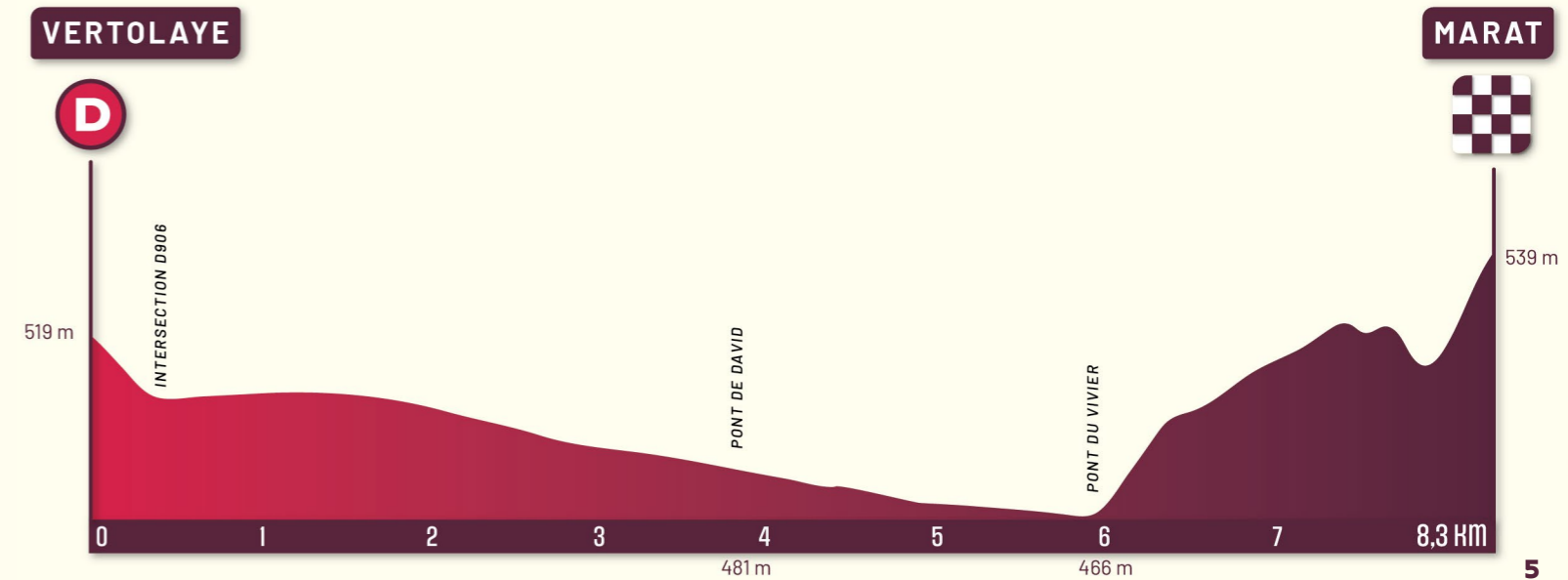
HORAIRES DE PASSAGE

TOUR DU PAYS D'OLLIERGUES 2024

SAMEDI 4 MAI / ÉTAPE 1

SAINT-GERVAIS-SOUS-MEYMONT - VERTOLAYE / 98,5 km / D+ 1 970 m

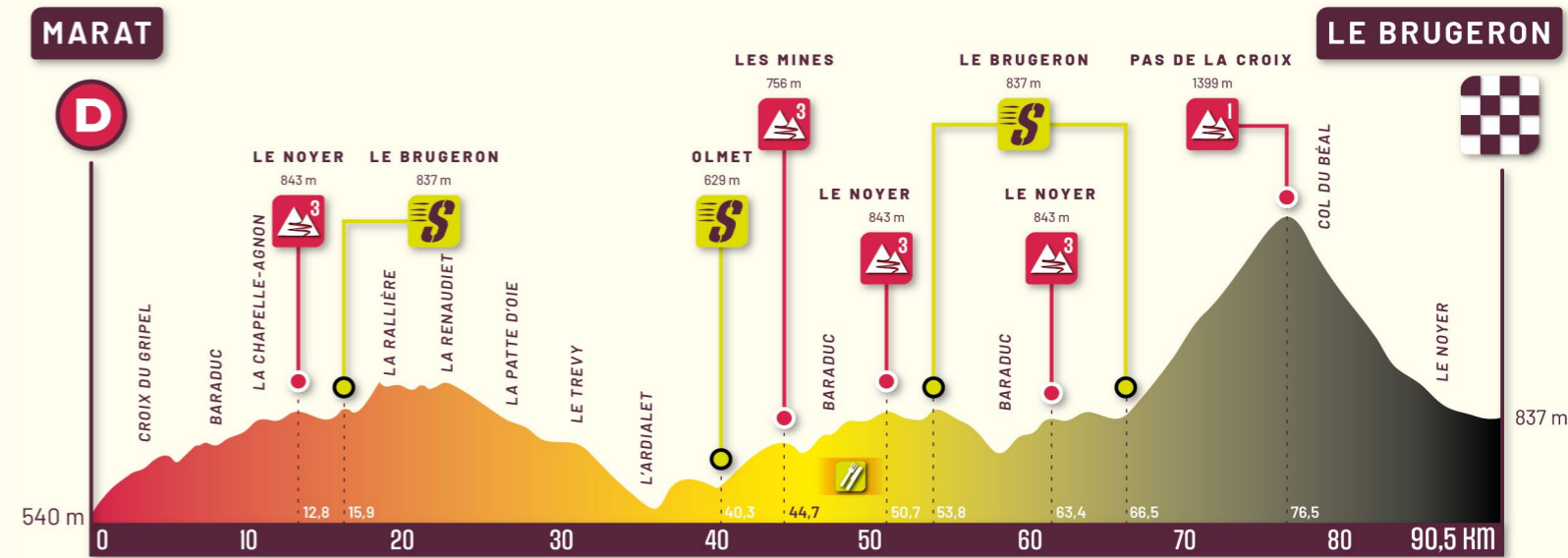
KILOMÉTRAGE		LIEU	ROUTES	ALTITUDE (mètres)	SPRINT	GRAND PRIX DE LA MONTAGNE	HORAIRES PASSAGE		
PARCOURS	RESTANT						MOYENNE 39 km/h	MOYENNE 37 km/h	MOYENNE 35 km/h
0	98,5	Saint-Gervais-sous-Meymont (départ fictif)	D254	406			14h00	14h00	14h00
2,0	96,5	La Valette (départ réel)	D906	450			14h04	14h04	14h04
4,1	94,4	Olliergues	D906, D37	428			14h07	14h07	14h07
12,0	86,5	La Chapelle-Agnon	D37, D65	732			14h23	14h25	14h27
19,2	79,3	Bertignat (entrée)	D65	750		3 ^{ème} catégorie	14h33	14h36	14h39
19,4	79,1	Bertignat (place)	D65, D67	755			14h34	14h37	14h40
26,2	72,3	Vertolaye (passage à niveau)	D67	496			14h41	14h44	14h47
26,8	71,7	Vertolaye (pharmacie)	D906	495			14h42	14h45	14h48
27,5	71,0	Vertolaye (mairie) (1 ^{er} passage ligne d'arrivée)	D268A	525	Oui		14h43	14h46	14h49
28,6	69,9	Vertolaye (La Source)	D268A, D268	587			14h46	14h49	14h52
31,3	67,2	Les Fraisses	D66	731		3 ^{ème} catégorie	14h52	14h55	14h58
37,3	61,2	La Fortiche	D66	887			15h03	15h07	15h11
39,2	59,3	Saint-Pierre-la-Bourlhonne	D66, D40	956		2 ^{ème} catégorie	15h07	15h11	15h15
42,5	56,0	Le Noyer	D66, D97A	843			15h10	15h14	15h18
46,7	51,8	Baraduc	D97	755			15h15	15h19	15h23
53,2	45,3	Croix du Gripel	D97, D268	647			15h23	15h28	15h33
54,7	43,8	Croix des Granges	D268	636	Oui		15h25	15h30	15h35
55,8	42,7	Vertolaye (La Source)	D268	587			15h26	15h31	15h36
58,4	40,1	Les Fraisses	D66	731		3 ^{ème} catégorie	15h31	15h37	15h43
61,6	36,9	Job (La Marie)	D66, D255	667			15h34	15h40	15h46
70,4	28,1	Col du Chansert	D255	1237		1 ^{ère} catégorie	15h59	16h06	16h13
76,8	21,7	La Fortiche	D66	887			16h05	16h12	16h19
78,7	19,8	Saint-Pierre-la-Bourlhonne	D66, D40	956		2 ^{ème} catégorie	16h09	16h17	16h24
82,0	16,5	Le Noyer	D66, D97A	843			16h12	16h20	16h27
86,2	12,3	Baraduc	D97	755			16h17	16h25	16h32
92,7	5,8	Croix du Gripel	D97, D268	647			16h25	16h34	16h42
94,2	4,3	Croix des Granges	D268	636	Oui		16h27	16h36	16h44
95,3	3,2	Vertolaye (La Source)	D268	587			16h28	16h37	16h45
95,8	2,7	Le Garret	VC	615			16h29	16h38	16h46
98,0	0,5	Vertolaye (Dore)	VC	513			16h31	16h40	16h48
98,5	0	Vertolaye (mairie)	Rue de Dore, D268A	525			16h32	16h41	16h49



HORAIRES DE PASSAGE

TOUR DU PAYS D'OLLIERGUES 2024
DIMANCHE 5 MAI / ÉTAPE 2
VERTOLAYE - MARAT / 8,3 km / D+ 120 m

KILOMÉTRAGE		LIEU	ROUTES	"ALTITUDE (mètres)"	"HORAIRES PASSAGE	HORAIRES PASSAGE (départ chaque minute)	
PARCOURS	RESTANT					"PREMIER COUREUR"	DERNIER COUREUR
0	8,3	Vertolaye (rond-point)	D268A	510		9h00	11h00
0,4	7,9	Vertolaye (pharmacie)	D906	495		9h00	11h00
3,8	4,5	Pont de David	D906	480		9h04	11h04
5,9	2,4	Pont du Vivier	D906, D40	463		9h07	11h07
7,9	0,4	Marat (pont)	D40	509		9h11	11h11
8,3	0	Marat (mairie)	D40	539		9h12	11h12



HORAIRES DE PASSAGE

TOUR DU PAYS D'OLLIERGUES 2024

DIMANCHE 5 MAI / ÉTAPE 3

MARAT - LE BRUGERON / 90,5 km / D+ 1 740 m

INFOS PRATIQUES

KILOMÉTRAGE		LIEU	ROUTES	ALTITUDE (mètres)	SPRINT	GRAND PRIX DE LA MONTAGNE	HORAIRES PASSAGE		
PARCOURS	RESTANT						MOYENNE 39 km/h	MOYENNE 37 km/h	MOYENNE 35 km/h
0	90,5	Marat (mairie)	D40	540			14h30	14h30	14h30
2,2	88,3	Croix du Gripel	D97	648			14h36	14h36	14h36
8,6	81,9	Baraduc	D97, D97A	755			14h48	14h49	14h50
12,8	77,7	Le Noyer	D97A, D66	843		3ème catégorie	14h55	14h57	14h58
15,7	74,8	Le Brugeron (entrée)	D66	826			14h59	15h01	15h02
15,9	74,6	Le Brugeron (1er passage ligne d'arrivée)	D102	837	Oui		14h59	15h01	15h02
16,2	74,3	Le Brugeron (mairie)	VC	850			15h00	15h02	15h03
16,9	73,6	Les Caves	VC, D37	830			15h01	15h03	15h04
18,6	71,9	La Rallièrre	D37	923			15h05	15h07	15h08
22,7	67,8	La Renaudie	D37, D41	932			15h10	15h13	15h15
26,6	63,9	La Patte d'Oie	D41, D42	822			15h14	15h17	15h19
31,4	59,1	Le Trévy	D41, D42	750			15h20	15h23	15h25
35,1	55,4	L'Ardialet	D42, D97	587			15h24	15h27	15h29
36,4	54,1	Pont de la Faye	D97, D313	560			15h25	15h28	15h30
40,3	50,2	Olmet	D313	629	Oui		15h33	15h36	15h38
41,2	49,3	Chamaly	D313, D37	653			15h35	15h38	15h40
44,7	45,8	Les Mines	D37, D97	756		3ème catégorie	15h41	15h45	15h47
46,5	44,0	Baraduc	D97, D97A	755			15h44	15h48	15h50
50,7	39,8	Le Noyer	D97A, D66	843		3ème catégorie	15h51	15h56	15h59
53,6	36,9	Le Brugeron (entrée)	D66	826			15h55	16h00	16h03
53,8	36,7	Le Brugeron (2ème passage ligne d'arrivée)	D102	837	Oui		15h55	16h00	16h03
54,1	36,4	Le Brugeron (mairie)	VC	850			15h56	16h01	16h04
54,8	35,7	Les Caves	VC, D37	830			15h57	16h02	16h05
57,4	33,1	Les Mines	D37, D97	756			15h59	16h04	16h07
59,2	31,3	Baraduc	D97, D97A	755			16h02	16h07	16h10
63,4	27,1	Le Noyer	D97A, D66	843		3ème catégorie	16h09	16h15	16h19
66,3	24,2	Le Brugeron (entrée)	D66	826			16h13	16h19	16h23
66,5	24,0	Le Brugeron (3ème passage ligne d'arrivée)	D102	837	Oui		16h13	16h19	16h23
72,0	18,5	Camelot	D102	1 141			16h26	16h33	16h38
76,5	14,0	Pas de la Croix	D102	1 399		1ère catégorie	16h37	16h45	16h51
77,2	13,3	Col du Béal	D102, D40	1 390			16h38	16h46	16h52
83,9	6,6	Saint-Pierre-la-Bourlhonne	D40, D66	956			16h44	16h52	16h58
87,4	3,1	Le Noyer	D66	843			16h47	16h55	17h02
90,3	0,2	Le Brugeron (entrée)	D66	826			16h51	16h59	17h07
90,5	0	Le Brugeron	D102	837			16h51	16h59	17h07

LIENS DES PARCOURS A TELECHARGER :

OpenRunner:

- [ETAPE 1](#)
- [ETAPE 2](#)
- [ETAPE 3](#)

Strava:

- [ETAPE 1](#)
- [ETAPE 2](#)
- [ETAPE 3](#)

CONTACT DE L'ORGANISATION :

Hélène VIALLE

274 Esplanade Robert Lacroix

63600 AMBERT

06.83.24.19.79 – mail TPO@uc2a.org

JE TÉLÉCHARGE MON BULLETIN D'INSCRIPTION

NOS HEBERGEURS PARTENAIRES:

NOM DES HEBERGEURS	Localisation	Nb d'équipes pouvant être accueillies	Téléphone	Estimatif distance départ-arrivée / hébergement à vélo
HOTEL LA VIE EN ROSE	Le Brugeron	3 équipes	04 73 72 04 26	Arrivée du dimanche
HOTEL DE LA DORE	Vertolaye	2 équipes	04 73 95 22 14	Arrivée du samedi
HOTEL MIGEON	Olliergues	1 équipe	04 73 95 50 56	À 10 min du départ ou arrivée
AUBERGE DU COL DU BEAL	St Pierre la Bourlhonne	3 équipes	04 73 72 09 37	À 20 min de l'arrivée
CAMPING LES CHELLES	Olliergues	7 équipes	04 73 95 54 34	À 10 min du départ ou arrivée
CHALET DE LA ROCHE (GESTION LIBRE)	Vertolaye	2 équipes	04 73 95 23 35	À 20 min de l'arrivée
DOMAINE DES PLAINES	Bertignat	6 équipes	06 68 28 07 82	À 15 min du départ ou arrivée
HOTEL LA CHAUMIERE	Ambert		04 72 82 14 94	À 20 min du départ ou arrivée

REGLEMENT PARTICULIER

ARTICLE 1 – ORGANISATION

L'épreuve du 21ème Tour du pays d'Olliergues est organisée par l'Union Cycliste Ambert Auvergne (UC2A), affiliée à la Fédération Française de Cyclisme (FFC). Elle se déroule conformément à la réglementation fédérale 2024 de la FFC.

ARTICLE 2 – TYPE D'ÉPREUVE

Cette course se dispute par équipes de 5 coureurs U19 Élite et Open, sur 3 étapes.

Elle est inscrite au calendrier fédéral de la FFC en catégorie 2.14.

Aucune équipe ne peut prendre le départ avec moins de 4 coureurs.

Le nombre d'équipes engagées est limité à 30.

Les équipes engagées sont conformes à l'article 2.1.2 du règlement fédéral de la FFC.

Le classement général compte pour le challenge Vincent-LAVENU Juniors.

ARTICLE 3 – PARTICIPATION ET ENGAGEMENT

L'engagement de l'équipe doit être envoyé au plus tard le 22 avril 2024.

La réservation se fait par l'envoi d'un chèque d'engagement de 225,00 € à l'ordre de l'Union Cycliste Ambert Auvergne. Les équipes sont inscrites dans l'ordre d'arrivée des paiements. Madame Hélène VIALLE
Union Cycliste Ambert Auvergne
274 Esplanade Robert Lacroix
63600 AMBERT

L'engagement doit être fait sur un bulletin officiel. Toutes les

rubriques sont à compléter, dont l'identité des 5 coureurs titulaires et des remplaçants, ainsi que les codes UCI-ID.

Ne pas omettre de renseigner l'encadrement de l'équipe (directeur technique et mécanicien), numéros de licences obligatoires et numéros de téléphones mobiles.

Pour les équipes mixtes, consulter la rubrique Équipes mixtes de clubs U19 (page 17 de la réglementation fédérale de la FFC).

ARTICLE 4 – PERMANENCE

Une permanence est assurée au siège du parc naturel Livradois-Forez à Saint-Gervais-sous-Meymont, samedi 4 mai de 9h30 à 12h00.

La confirmation des partants et la remise des dossiers, des dossards et des plaques de cadre se fait à cette permanence. La réunion des directeurs sportifs est organisée à 13h00 au même endroit, en présence des membres du collège des arbitres.

Le tirage au sort de l'ordre des voitures se fera selon la réglementation fédérale de la FFC.

ARTICLE 5 – DEPARTS

Le samedi à 13h30 devant la mairie de Saint-Gervais-sous-Meymont, signature de la feuille d'émargement par équipe et présentation des équipes.

Le dimanche matin à partir de 8h45 à Vertolaye, signature de la feuille d'émargement et contrôle des vélos de contre-la-montre. Seuls les vélos dûment réglementaires sont autorisés.

Le dimanche après-midi à 14h00 à Marat, signature de la feuille d'émargement.

ARTICLE 6 – FLECHAGE

Pour les trois étapes, le parcours est fléché au sol avec la mention TPO. Un panneautage pour le kilométrage, les primes et les Grands Prix de la montagne (GPM) est installé.

ARTICLE 7 – RAVITAILLEMENT

Durant la 1ère étape, le ravitaillement se fait « pied à terre » entre la sortie de Vertolaye et Saint-Pierre-la-Bourlhonne.

Durant la 3ème étape, le ravitaillement se fait « pied à terre » entre Le Pont de la Faye et Les Mines, puis entre Baraduc et Le Noyer.

Des panneaux spécifiques sont installés sur chacune de ces zones de ravitaillement.

ARTICLE 8 – ASSISTANCE TECHNIQUE - DELAIS

Le dépannage des coureurs est assuré tout au long de l'épreuve par deux véhicules neutres mis à leur disposition.

La gestion de tous les véhicules de dépannage est assurée selon la réglementation fédérale de la FFC par le président du collège des commissaires.

Les délais d'élimination du samedi sont annoncés le jour de l'épreuve par le président du collège des commissaires après avoir pris connaissance du circuit.

REGLEMENT PARTICULIER

ARTICLE 9 – SECURITE

Les coureurs et les véhicules suiveurs doivent respecter le code de la route. La route empruntée par la course n'est pas à usage privatif.

La sécurité est organisée comme suit :

- aux intersections par des cibistes et des signaleurs bénévoles ;
- en course par des motards civils ;
- les secours sont assurés en course par un médecin, des infirmiers et une ambulance.

Par sécurité, les organisateurs se réservent le droit d'arrêter tout coureur qui se situerait à plus de 10 minutes du peloton principal.

ARTICLE 10 – CLASSEMENTS – PROTOCOLE

Le classement est assuré par la photo finish vidéo et les transpondeurs.

Toute réclamation relative au classement est à déposer selon la réglementation fédérale de la FFC.

La cérémonie protocolaire se déroule au podium, dès l'arrivée, avec les coureurs suivants (sous peine de sanctions) :

Samedi

- 1er, 2ème et 3ème de la 1ère étape
- 1er des GPM
- 1er des sprints
- 1er des U19 1ère année

Dimanche matin

- 1er, 2ème et 3ème de la 2ème étape
- 1er du classement général
- 1er des GPM au classement

général

- 1er des sprints au classement général
- 1er des U19 1ère année au classement général

Dimanche après-midi

- 1er de la 3ème étape
- 1er, 2ème et 3ème au classement général
- 1er des GPM au classement général
- 1er des sprints au classement général
- 1er des U19 1ère année au classement général
- 1ère, 2ème et 3ème équipes au classement général.

ARTICLE 11 – DOTATIONS

La dotation de l'épreuve est la suivante :

- 1ère étape : 540 € / 20 prix
- 2ème étape : 274 € / 20 prix
- 3ème étape : 540 € / 20 prix
- Général : 808 € / 20 prix

Primes : 305 €

(62/53/46/38/26/21/18/15/14/12)
Par addition de points 5 / 3 / 1 à chaque sprint sur les deux étapes en ligne.

GPM : 381 €

(77/61/53/46/37/27/26/21/18/15)
Ce classement sera déterminé en fonction du nombre de points acquis sur les deux étapes en ligne selon le barème suivant :

- côte de 1ère catégorie : 7 / 5 / 3 / 2 / 1 point ;
- côte de 2ème catégorie : 5 / 3 / 2 / 1 point ;
- côte de 3ème catégorie : 3 / 2 / 1 point.

ARTICLE 12 – HEBERGEMENT

L'hébergement et les repas

ne sont pas assurés par l'organisation.

Une liste d'hébergements partenaires vous est fournie en page 9. Nous vous demandons de leur donner priorité, ils sont partenaires et participe à l'équilibre financier de notre épreuve!

ARTICLE 13 – PARCOURS

La carte et le profil altimétrique de chaque étape sont annexés au présent règlement.

ARTICLE 14 – ENVIRONNEMENT

Le Tour du pays d'Olliergues se déroule dans le parc naturel Livradois-Forez. Il est impératif de ne pas jeter les papiers, les tubes ou les bidons.

Tout coureur pris sera sanctionné.

TOUT DOSSIER INCOMPLET NE SERA PAS PRIS EN CONSIDERATION.

TOUR DU PAYS D'OLLIERGUES U19

