



17 & 18

FÉVRIER

GRAND PRIX MILLECO SHOP

U15, U17, U19, OPEN, ACCESS

**DÉPART 13H
MACK 2 MERCY**



MARTINIQUE



CLECOD

Depuis 1857
PUGET



GRAND PRIX MILLECO.SHOP

Organisé par

JEUNESSE CYCLISTE 231
Four-à-Chaux
97231 LE ROBERT

CONTACT : Patrick NORESKAL 0696 34 60 60

Samedi 17 Février 2024 : 14h00 Départ Place Christian MARAJO étape contre-la-montre

Dimanche 18 Février 2024 : 8h00 Départ Place Christian MARAJO étape en ligne U19+

Dimanche 18 Février 2024 : 14h00 Départ Place Christian MARAJO étape en ligne U13

Dimanche 18 Février 2024 : 14h00 Départ Place Christian MARAJO étape en ligne U15

Dimanche 18 Février 2024 : 14h00 Départ Place Christian MARAJO étape en ligne U17

PROGRAMME DES OPÉRATIONS :

Samedi 17 Février 2024 1^{ère} Étape Contre la Montre Robert / Robert

14h00	Rassemblement et Ouverture Permanence de départ, <i>Place Christian MARAJO LE ROBERT</i>
14h30	Réunion de tous les Directeurs Sportifs, consignes générales par le directeur de course <i>Place Christian MARAJO LE ROBERT</i>
15h00	Départ du Contre la Montre km 00,000 U15, U17, U19+ Open Access <i>Place Christian Marajo LE ROBERT</i>

Dimanche 18 Février 2024 2^{ème} Étape en ligne Robert / Robert » U19+

7h00	Rassemblement, Ouverture Permanence de départ, Signature <i>Place Christian MARAJO LE ROBERT</i>
7h45	Appel et Rassemblement des coureurs sur la ligne de départ <i>Place Christian MARAJO LE ROBERT</i>
8h00	Départ réel km 00,000 <i>Place Christian MARAJO LE ROBERT</i>
11h30	Arrivée prévue des coureurs <i>Place Christian MARAJO LE ROBERT</i>

Dimanche 18 Février 2024 2^{ème} Étape en ligne Robert / Robert » U13

13h00	Rassemblement, Ouverture Permanence de départ, Signature <i>Place Christian MARAJO LE ROBERT</i>
13h45	Appel et Rassemblement des coureurs sur la ligne de départ <i>Place Christian MARAJO LE ROBERT</i>
14h00	Départ réel km 00,000 <i>Place Christian MARAJO LE ROBERT</i>
17h30	Arrivée prévue des coureurs <i>Place Christian MARAJO LE ROBERT</i>

Dimanche 18 Février 2024 2^{ème} Étape en ligne Robert / Robert » U15

13h00	Rassemblement, Ouverture Permanence de départ, Signature <i>Place Christian MARAJO LE ROBERT</i>
13h45	Appel et Rassemblement des coureurs sur la ligne de départ <i>Place Christian MARAJO LE ROBERT</i>
14h00	Départ réel km 00,000 <i>Place Christian MARAJO LE ROBERT</i>
14h45	Arrivée prévue des coureurs <i>Place Christian MARAJO LE ROBERT</i>

Dimanche 18 Février 2024 2^{ème} Étape en ligne Robert / Robert » U17

13h00	Rassemblement, Ouverture Permanence de départ, Signature <i>Place Christian MARAJO LE ROBERT</i>
14h45	Appel et Rassemblement des coureurs sur la ligne de départ <i>Place Christian MARAJO LE ROBERT</i>
15h00	Départ réel km 00,000 <i>Place Christian MARAJO LE ROBERT</i>
17h00	Arrivée prévue des coureurs <i>Place Christian MARAJO LE ROBERT</i>
17h30	Podium, cérémonie protocolaire et remises des prix. <i>Place Christian MARAJO LE ROBERT</i>

REGLEMENTATION GRAND PRIX MILLECO.SHOP 2024

Article 1 ORGANISATION

Le GRAND PRIX MILLECO SHOP est organisé par la JEUNESSE CYCLISTE 231 sous les règlements de la FFC.

La course se dispute le samedi 17 et le dimanche 18 février 2024

La première étape concerne les catégories U15, U17 et U19+.

Elle se court sur un parcours contre la montre de 07,2km entre la Place Christian Marajo et le sommet de la côte de Chapelle-Villarson au Robert.

Le départ réel de l'épreuve sera donné au km 00 devant le libre-service Mack 2 Place Christian MARAJO.

La deuxième étape concerne les catégories U19+, U15 et U17

Elle se court sur un circuit à couvrir

- Pour les U19+ le Dimanche 18 à 8h00
04 fois d'une distance de 132,3 km entre la place Christian Marajo, le François, le Lamentin et le Robert avec une arrivée à la Place Christian Marajo devant Mack2 Mercy.
- Pour les U15 le Dimanche 18 à 13h45
01 fois d'une distance de 34 km entre la place Christian Marajo, le François, le Lamentin et le Robert avec une arrivée à la Place Christian Marajo devant Mack2 Mercy.
- Pour les U17 le Dimanche 18 à 15h00
02 fois d'une distance de 66,9 km entre la place Christian Marajo, le François, le Lamentin et le Robert avec une arrivée à la Place Christian Marajo devant Mack2 Mercy.

Les U13 auront un circuit de 9,1 km à couvrir le dimanche 18 à 13h entre la place Christian Marajo, direction le François, demi-tour à la croisée Biométal et direction le Robert avec une arrivée à la Place Christian Marajo devant Mack2 Mercy.

Article 2 TYPE DE D'ÉPREUVE ET ENGAGEMENT

L'épreuve est réservée aux athlètes des catégories U15, U17, U19+ Elite – Open Access. Elle est inscrite au calendrier du Comité Régional Cycliste de Martinique FFC.

Cette compétition est régie par les règlements en vigueur de la FFC.

Le barème des pénalités FFC est le seul applicable.

L'organisateur se réserve le droit de refuser un coureur ou une équipe.

Le fait d'être engagé implique que le cycliste ait pris connaissance du présent règlement et qu'il en accepte toutes les clauses.

Article 3 PERMANENCE DE DÉPART

La permanence de départ se tient :

- Samedi 17 février 2024 à 13h00
Place Christian MARAJO, le ROBERT
- Dimanche 18 février 2024 à 7h00
Place Christian MARAJO, le ROBERT
- Dimanche 18 février 2024 à 13h00
Place Christian MARAJO, le ROBERT

La vérification des licences et les dossards auront lieu à la permanence de départ le Samedi 17 février à partir de 13h00.

Au plus tard 15 minutes avant la réunion des directeurs sportifs, le directeur sportif ou son représentant devra confirmer au Collège des Arbitres l'identité des coureurs qui prendront le départ.

La réunion des directeurs sportifs, organisée suivant l'article 1-2-087 du règlement UCI – FFC, en présence des membres du Collège des Arbitres est fixée le Samedi 17 Février 2024 à 13h30, Place Christian MARAJO, le ROBERT.

Article 4 OPÉRATIONS DÉPART

Les coureurs devront signer la feuille de départ entre 13h00 et 14h00 à la permanence de départ Place Christian MARAJO, le ROBERT.

Ils devront se présenter à la signature par équipe complète.

Article 5 PERMANENCE D'ARRIVEE

La permanence d'arrivée sera assurée pour le Samedi 17 et le Dimanche 18 Février 2024 à la Place Christian MARAJO, le ROBERT

Article 6 CLASSEMENTS

Un classement au temps sera établi à l'issue de la dernière étape.

Ce classement sera établi selon les ordres d'arrivée des deux étapes (contre la montre et en ligne).

Article 7 CONTROLE ANTIDOPAGE

Les règlements de l'UCI FFC relatif au contrôle antidopage s'appliquent intégralement à l'épreuve.

Article 8 PROTOCOLE

Conformément à l'article 1-2-112 du règlement UCI FFC, après l'arrivée de la course, le premier coureur aura l'obligation de se présenter au podium protocolaire dans le délai maximum de dix minutes suivant son arrivée : (remise de bouquets, trophée, interviews...).

Article 9 FORCE OBLIGATOIRE DU RÈGLEMENT

Le fait d'être engagé implique que chaque coureur ai pris connaissance de ce règlement particulier et qu'il en accepte tous les articles. Les points non évoqués dans le présent règlement seront traités conformément aux règlements généraux de l'UCI et de la FFC.

Le contrôle sportif de la course est placé sous l'autorité du président du Collège des Arbitres désigné en application des règlements de l'UCI et de la FFC.

Les infractions au présent règlement sont sanctionnées par des peines prévues au barème des pénalités de l'UCI et de la FFC.

GRAND PRIX MILLECO SHOP 2024

Samedi 18 Février 2024

1^{ère} Étape : Robert / Robert : 7,2km

Catégorie U15, U17, U19+

Subventionnée par la Ville : **ROBERT**

Patronné par : **MILLECO.SHOP**

13h30 Rassemblement : **Place Christian Marajo**

14h00 Signature assistants et coureurs : **Place Christian Marajo**

14h45 Appel des coureurs : **Place Christian Marajo**

15h00 Départ : Réel **Place Christian Marajo**

Route	Kilomètres		DETAILS DU PARCOURS
			
	Km	Reste	ITINERAIRES
RD1	00,0	07,2	ROBERT Départ : Réel Place Christian Marajo 
	00,2	07,0	Rue du Courbaril
RD1	01,0	06,2	Giratoire Saint-Christophe
RD1	03,8	03,4	Four à Chaux Radar
RD1	04,2	03,0	MERINE SARL
RD1	04,6	02,6	Ecole de Four à Chaux TOURNER A DROITE 
RD29	05,6	01,6	Croisée Ména TOUT DROIT DIRECTION FRANÇOIS 
RD29	06,2	01,0	Croisée Fond Nicolas TOUT DROIT DIRECTION FRANÇOIS COL 
RD29	07,2	00,0	ARRIVÉE : CROISÉE CHAPELLE VILLARSON 

LES DIFFICULTES DU JOURS :

Côte de Chapelle-Villarson 5,3km Ville LE ROBERT

DETAIL DES OPERATIONS ARRIVEE

ZONE ARRIVEE : Quartier Course

Ligne d'arrivée : CHAPELLE-VILLARSON LE ROBERT 17h00 fin course

Permanence & Délibération du jury : Place Christian MARAJO

Protocole Arrivée : Place Christian MARAJO

Contrôle Médical : Place Christian MARAJO

Véhicule des directeurs sportifs parking Place Christian MARAJO

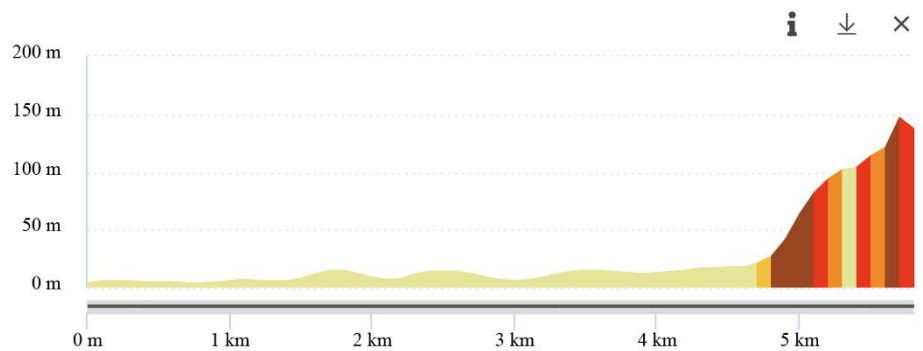
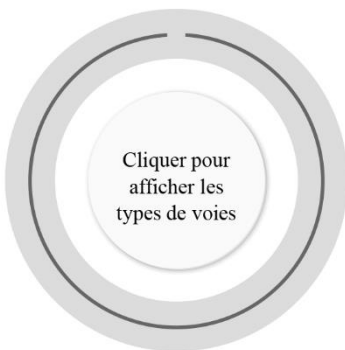
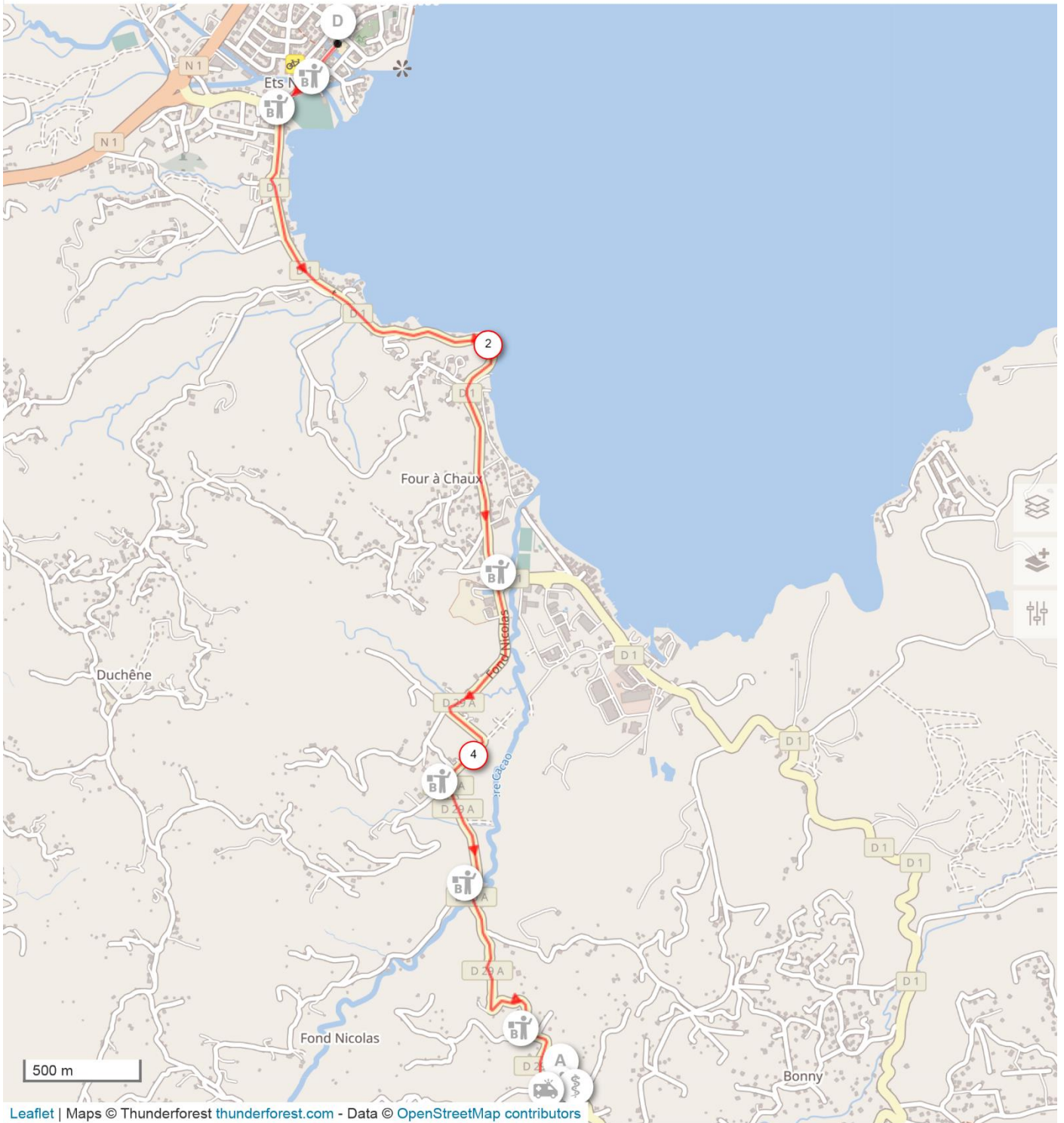
Distance
5.80 km

Dénivelé +
165 m

Dénivelé -
32 m

Altitude min.
5 m

Altitude max.
148 m



GRAND PRIX MILLECO SHOP 2024

Dimanche 18 février 2024

Catégorie U19+

2^{ème} Étape : Robert / Robert : 132,8km

Patronné par : MILLECO.SHOP

7h00 Rassemblement : **Place Christian Marajo**


7h30 Signature assistants et coureurs : **Place Christian Marajo**

7h45 Appel des coureurs : **Place Christian Marajo**

8h00 Départ : Réel **Place Christian Marajo**

Route	Kilomètres		DETAILS DU PARCOURS
			
	Km	Reste	ITINERAIRES
RC	0,0	132,8	ROBERT Rassemblement et Départ Réel : Place Christian Marajo 
RD1	0,4	132,4	Giratoire Saint Christophe tourner à gauche direction François
RD1	0,7	132,1	Giratoire Collège 3 « Route en mauvaise état sur 200m
RD1	2,9	129,9	Merine SARL « Ilot central sur la route du Port »
RD1	3,0	129,8	Rappel RADAR Four à Chaux = 50kms/h
RD1	3,5	129,3	Danone « Ilot central sur la route du Port »
RN6	7,2	125,6	FRANCOIS Sommet Chopotte COL attention descente RAPIDE
RN6	9,8	123,0	Giratoire Martienne tourner à droite direction Ducos
RD6	13,4	119,4	Giratoire 4 croisées 2ème sortie tourner à droite direction Ducos
RN6	14,6	118,2	DUCOS Giratoire Fond Savane continuer tout droit
RN5	19,1	113,7	LAMENTIN Giratoire Carrère tourner à droite direction Lamentin
RD3	21,1	111,7	Échangeur Aéroport prendre la sortie tourner à droite direction le Lamentin
RD3	22,9	109,9	Giratoire Hall des Sports tout droit direction le Robert
RD4	23,8	109,0	Giratoire Gendarmerie tourner à droite direction Le Robert
RD3	25,7	107,1	Giratoire Union 3ème sortie tourner à droite direction le Robert
RN1	26,4	106,4	Rappel RADAR Union 90kms/h
RN1	29,3	103,5	Giratoire Pelletier continuer tout droit
RN1	30,3	102,5	ROBERT Rappel RADAR Augrain 80kms/h
RD1	31,4	101,4	Sommet Augrain COL3 après « descente Rapide »
RD1a	32,8	100,0	1ère bretelle à droite entre le Robert direction Robert « route en mauvaise état »
RD1	33,3	99,5	Giratoire Saint Christophe tourner à droite direction François
1^{er} tour			
RD1	33,6	99,2	Giratoire Collège 3 « Route en mauvaise état sur 200m
RD1	35,7	97,1	Merine SARL « Ilot central sur la route du Port »
RD1	35,8	97,0	Rappel RADAR Four à Chaux = 50kms/h
RD1	36,3	96,5	Danone « Ilot central sur la route du Port »
RN6	40,0	92,8	FRANCOIS Sommet Chopotte COL attention descente RAPIDE OUVERTURE RAVITAILLEMENT
RN6	42,7	90,1	Giratoire Martienne tourner à droite direction VAUCLIN « Zone de ralentisseur »
RD6	46,3	86,5	Giratoire 4 croisées 2ème sortie tourner à droite direction Ducos

RN6	47,5	85,3	DUCOS Giratoire Fond Savane continuer tout droit
RN6	52,2	80,6	LAMENTIN Giratoire Carrère tourner à droite direction Lamentin
RD3	54,0	78,8	Échangeur Aéroport prendre la sortie tourner à droite direction le Lamentin
RD3	55,8	77,0	Giratoire Hall des Sports tout droit direction le Robert
RD4	56,7	76,1	Giratoire Gendarmerie tourner à droite direction Le Robert
RD3	58,6	74,2	Giratoire Union 3ème sortie tourner à droite direction le Robert
RN1	59,3	73,5	Rappel RADAR Union 90kms/h
RN1	62,2	70,6	Giratoire Pelletier continuer tout droit
RN1	63,3	69,5	ROBERT Rappel RADAR Augrain 80kms/h
RD1	64,4	68,8	Sommet Augrain COL3 après « descente Rapide »
RD1a	65,8	67,0	1ère bretelle à droite entre le Robert direction Robert « route en mauvaise état »
RD1	66,2	66,6	Giratoire Saint Christophe tourner à droite direction François
2^{ème} tour			
RD1	66,5	66,3	Giratoire Collège 3 « Route en mauvaise état sur 200m
RD1	68,7	64,1	Merine SARL « Ilot central sur la route du Port »
RD1	68,8	64,0	Rappel RADAR Four à Chaux = 50kms/h
RD1	69,3	63,5	Danone « Ilot central sur la route du Port »
RN6	72,9	59,9	FRANCOIS Sommet Chopotte COL attention descente RAPIDE
RN6	75,6	57,2	Giratoire Martienne tourner à droite direction VAUCLIN « Zone de ralentisseur »
RD6	79,2	53,6	Giratoire 4 croisées 2ème sortie tourner à droite direction Ducos
RN6	80,4	52,4	DUCOS Giratoire Fond Savane continuer tout droit
RN6	85,1	47,7	LAMENTIN Giratoire Carrère tourner à droite direction Lamentin
RD3	86,9	45,9	Échangeur Aéroport prendre la sortie tourner à droite direction le Lamentin
RD3	88,7	44,1	Giratoire Hall des Sports tout droit direction le Robert
RD4	89,7	43,1	Giratoire Gendarmerie tourner à droite direction Le Robert
RD3	91,7	41,7	Giratoire Union 3ème sortie tourner à droite direction le Robert
RN1	92,4	40,4	Rappel RADAR Union 90kms/h
RN1	95,2	37,6	Giratoire Pelletier continuer tout droit
RN1	96,2	36,6	ROBERT Rappel RADAR Augrain 80kms/h
RD1	97,3	35,5	Sommet Augrain COL3 après « descente Rapide »
RD1a	98,8	34,0	1ère bretelle à droite entre le Robert direction Robert « route en mauvaise état »
RD1	99,2	33,6	Giratoire Saint Christophe tourner à droite direction François
3^{ème} tour			
RD1	99,5	33,3	Giratoire Collège 3 « Route en mauvaise état sur 200m
RD1	101,7	31,1	Merine SARL « Ilot central sur la route du Port »
RD1	101,8	31,0	Rappel RADAR Four à Chaux = 50kms/h
RD1	102,3	30,5	Danone « Ilot central sur la route du Port »
RN6	106,0	26,8	FRANCOIS Sommet Chopotte COL attention descente RAPIDE
RN6	108,7	24,1	Giratoire Martienne tourner à droite direction VAUCLIN « Zone de ralentisseur »
RD6	112,3	20,5	Giratoire 4 croisées 2ème sortie tourner à droite direction Ducos FERMETURE RAVITAILLEMENT
RN6	113,5	19,3	DUCOS Giratoire Fond Savane continuer tout droit
RN6	118,1	14,7	LAMENTIN Giratoire Carrère tourner à droite direction Lamentin
RD3	119,8	13,0	Échangeur Aéroport prendre la sortie tourner à droite direction le Lamentin

RD3	121,7	11,1	Giratoire Hall des Sports tout droit direction le Robert
RD4	122,7	10,1	Giratoire Gendarmerie tourner à droite direction Le Robert
RD3	124,6	8,2	Giratoire Union 3ème sortie tourner à droite direction le Robert
RN1	125,3	7,5	Rappel RADAR Union 90kms/h
RN1	128,2	4,6	Giratoire Pelletier continuer tout droit
RN1	129,1	3,7	ROBERT Rappel RADAR Augrain 80kms/h
RD1	130,2	2,6	Sommet Augrain COL3 après « descente Rapide »
RD1a	131,7	1,1	1ère bretelle à droite entre le Robert direction Robert « route en mauvaise état »
RD1	132,2	0,6	Giratoire Saint Christophe tourner à gauche direction ROBERT
4^{ème} tour			
RD1	132,4	0,4	Rue du Courbaril
RD1	132,8	0,0	ARRIVÉE : PLACE CHRISTIAN MARAJO LE ROBERT 

LES DIFFICULTES DU JOURS :

Radar 50km/h quartier Four à Chaux Ville Le Robert

Radar 90km/h quartier Union Ville Le Lamentin

DETAIL DES OPERATIONS ARRIVEE

17h30 Fin de course Place Christian Marajo

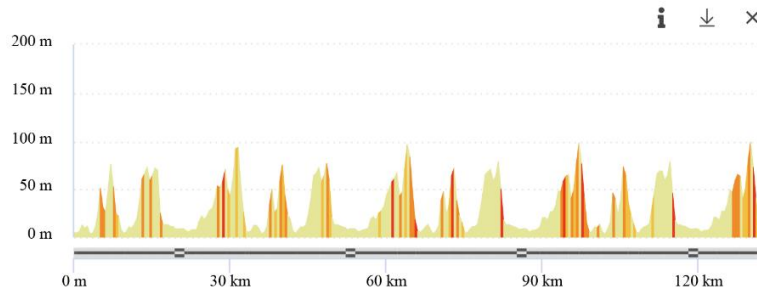
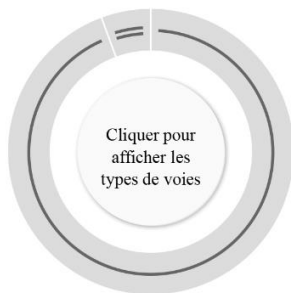
Permanence & Délibération du jury : Place Christian Marajo

Protocole Arrivée : Place Christian Marajo

Distance	Dénivelé +	Dénivelé -	Altitude min.	Altitude max.
132.44 km	1 829 m	1 828 m	4 m	106 m



Leaflet | Maps © Thunderforest thunderforest.com - Data © OpenStreetMap contributors



ROBERT Départ Officiel : Place Christian Marajo puis Rue du Courbaril
 Giratoire Saint-Christophe - RD1 – Four-à-chaux - Giratoire Renoir – **FRANÇOIS** - Sommet Chopotte -
 Giratoire Marcienne - RN6 - Giratoire Quatre-croisée – **DUCOS** - Giratoire Fond Savane - Carrère –
LAMENTIN -Échangeur Aéroport – RD3 - Giratoire Intersport - Giratoire Gendarmerie – RN1 -
 Giratoire Mangot Vulcin - Giratoire Union - Giratoire Sarrault - Giratoire Pelletier - **ROBERT** - Sommet
 Augrain - Échangeur 1^{er} entrée ROBERT - RD1A - Giratoire Temple - Giratoire Saint-Christophe
 Circuit à couvrir 4 fois puis
 Rue du Courbaril **ARRIVÉE : Place Christian Marajo**

GRAND PRIX MILLECO SHOP

Dimanche 18 Février 2024

Catégorie U13

Robert / Robert : 9km00

Subventionnée par la Ville : **ROBERT**

Patronné par : **MILLECO.SHOP**

12h00 Rassemblement : Place Christian MARAJO **LE ROBERT**

12h30 Signature assistants et coureurs : Place Christian MARAJO **LE ROBERT**

12h45 Appel des coureurs : Place Christian MARAJO **LE ROBERT**

13h00 Départ : Réel Place Christian MARAJO **LE ROBERT**

Route	Kilomètres		DETAILS DU PARCOURS
			
	Km	Reste	ITINERAIRE
RC	0,0	9,0	ROBERT Rassemblement et Départ Réel : Place Christian Marajo 
RD1	0,4	8,6	Giratoire Saint Christophe tourner à gauche direction François
RD1	0,7	8,3	Giratoire Collège 3 « Route en mauvaise état sur 200m
RD1	2,9	6,1	Merine SARL « Ilot central sur la route du Port »
RD1	3,0	6,0	Rappel RADAR Four à Chaux = 50kms/h
RD1	3,5	5,5	Danone « Ilot central sur la route du Port »
RD1	4,0	5,0	Croisée BIOMETAL DEMI-TOUR direction Robert
RD1	5,4	3,6	Danone « Ilot central sur la route du Port »
RD1	5,9	3,1	Rappel RADAR Four à Chaux = 50kms/h
RD1	6,0	3,0	Merine SARL « Ilot central sur la route du Port »
RD1	8,3	0,7	Giratoire Collège 3 « Route en mauvaise état sur 200m
RD1	8,6	0,4	Giratoire Saint Christophe tourner à droite direction ROBERT
RD1	9,0	0,0	ARRIVÉE : PLACE CHRISTIAN MARAJO LE ROBERT 

DETAIL DES OPERATIONS ARRIVEE

ZONE ARRIVEE : Quartier Course

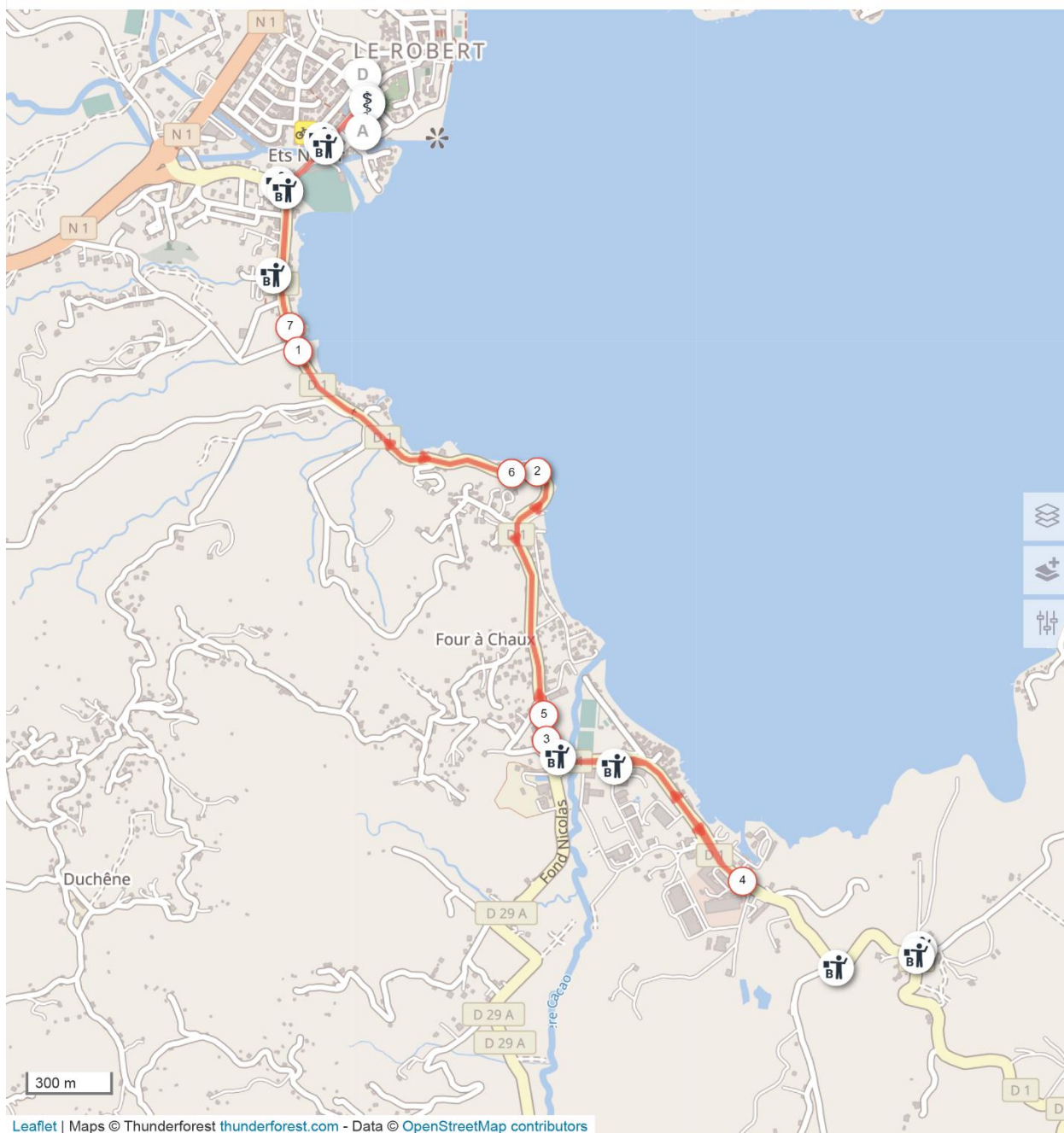
Ligne d'arrivée : Place Christian MARAJO 13h30 fin course

Permanence & Délibération du jury : Place Christian MARAJO

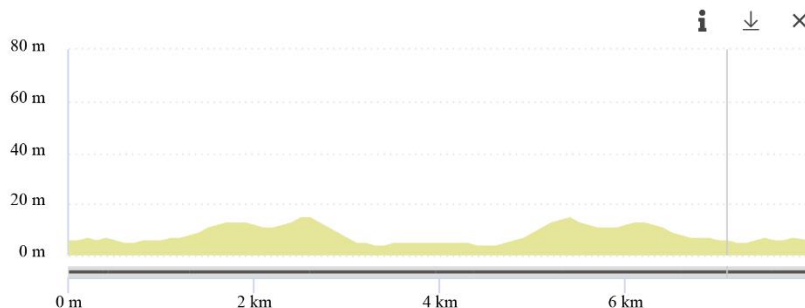
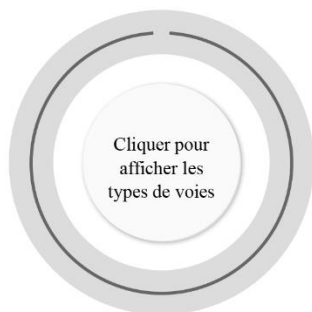
Protocole Arrivée : Place Christian MARAJO

Contrôle Médical : Place Christian MARAJO

Distance 8.00 km Dénivelé + 31 m Dénivelé - 31 m Altitude min. 4 m Altitude max. 15 m



Leaflet | Maps © Thunderforest thunderforest.com - Data © OpenStreetMap contributors



ROBERT Départ Officiel : Place Christian Marajo puis Rue du Courbaril

Giratoire Saint-Christophe - RD1 – Four-à-chaux – Demi-tour Carrefour Biométal – Four-à-chaux – RD1 – Giratoire Saint-Christophe - Rue du Courbaril

ARRIVÉE : Place Christian Marajo

GRAND PRIX MILLECO SHOP 2024

Dimanche 18 février 2024

Catégorie U15

2^{ème} Étape : Robert / Robert : 34km





Patronné par : **MILLECO.SHOP**

12h00 Rassemblement : **Place Christian Marajo**

13h00 Signature assistants et coureurs : **Place Christian Marajo**

13h30 Appel des coureurs : **Place Christian Marajo**

13h45 Départ : Réel **Place Christian Marajo**

Route	Kilomètres		DETAILS DU PARCOURS
			
	Km	Reste	ITINERAIRES
RC	0,0	34,0	ROBERT Rassemblement et Départ Réel : Place Christian Marajo 
RD1	0,4	33,6	Giratoire Saint Christophe tourner à gauche direction François
RD1	0,7	33,3	Giratoire Collège 3 « Route en mauvaise état sur 200m
RD1	2,9	31,1	Merine SARL « Ilot central sur la route du Port »
RD1	3,0	31,0	Rappel RADAR Four à Chaux = 50kms/h
RD1	3,5	30,5	Danone « Ilot central sur la route du Port »
RN6	7,2	26,8	FRANCOIS Sommet Chopotte COL attention descente RAPIDE
RN6	9,8	24,2	Giratoire Martienne tourner à droite direction Ducos
RD6	13,4	20,6	Giratoire 4 croisées 2ème sortie tourner à droite direction Ducos
RN6	14,6	19,4	DUCOS Giratoire Fond Savane continuer tout droit
RN5	19,1	14,9	LAMENTIN Giratoire Carrère tourner à droite direction Lamentin
RD3	21,1	12,9	Échangeur Aéroport prendre la sortie tourner à droite direction le Lamentin
RD3	22,9	11,1	Giratoire Hall des Sports tout droit direction le Robert
RD4	23,8	10,2	Giratoire Gendarmerie tourner à droite direction Le Robert
RD3	25,7	8,3	Giratoire Union 3ème sortie tourner à droite direction le Robert
RN1	26,4	7,6	Rappel RADAR Union 90kms/h
RN1	29,3	4,7	Giratoire Pelletier continuer tout droit
RN1	30,3	3,7	ROBERT Rappel RADAR Augrain 80kms/h
RD1	31,4	2,6	Sommet Augrain COL3 après « descente Rapide »
RD1a	32,8	1,2	1ère bretelle à droite entre le Robert direction Robert « route en mauvaise état »
RD1	33,3	0,7	Giratoire Saint Christophe tourner à droite direction Robert
RD1	33,6	0,4	Rue du Courbaril
RD1	34,0	0,0	ARRIVÉE : PLACE CHRISTIAN MARAJO LE ROBERT 

LES DIFFICULTES DU JOURS :

Radar 50km/h quartier Four à Chaux Ville Le Robert

Radar 90km/h quartier Union Ville Le Lamentin

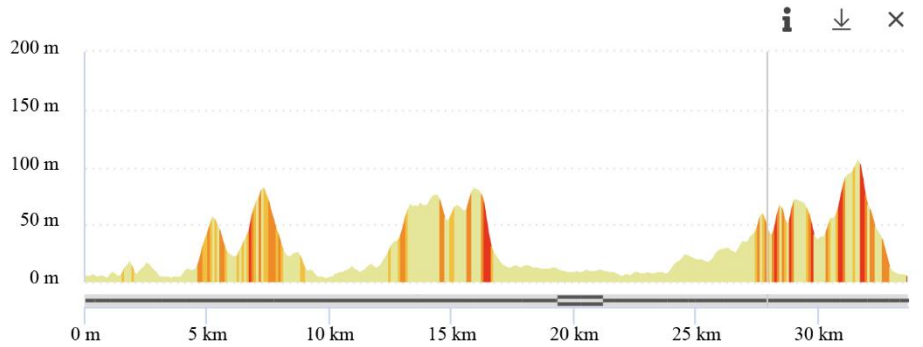
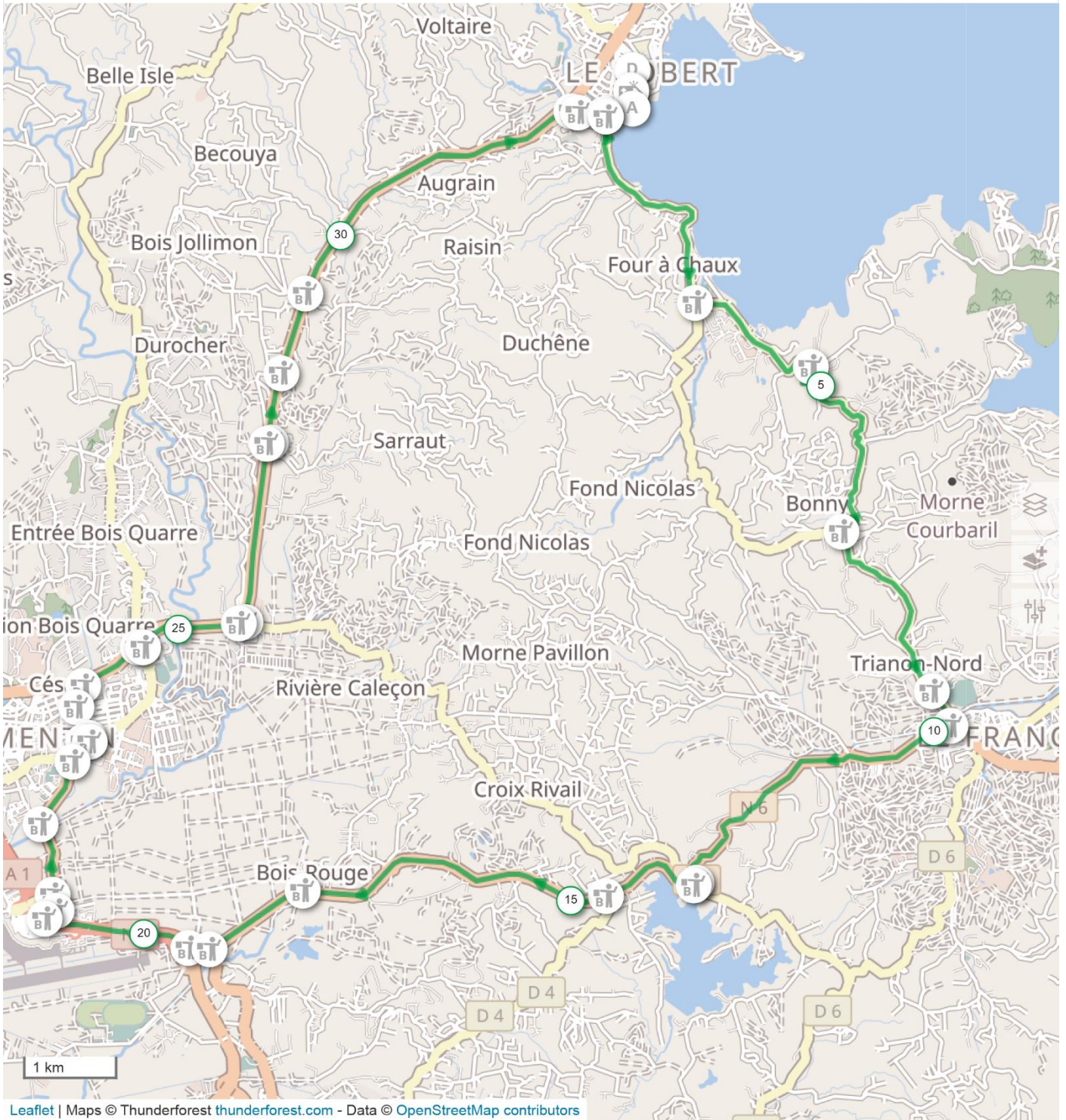
DETAIL DES OPERATIONS ARRIVEE

14h45 Fin de course Place Christian Marajo

Permanence & Délibération du jury : Place Christian Marajo

Protocole Arrivée : Place Christian Marajo

Distance	Dénivelé +	Dénivelé -	Altitude min.	Altitude max.
33.69 km	457 m	457 m	4 m	106 m



GRAND PRIX MILLECO SHOP 2024

Dimanche 18 février 2024

Catégorie U17

2^{ème} Étape : Robert / Robert : 66,9km

Patronné par : **MILLECO.SHOP**


13h00 Rassemblement : **Place Christian Marajo**

14h30 Signature assistants et coureurs : **Place Christian Marajo**

14h45 Appel des coureurs : **Place Christian Marajo**

15h00 Départ : Réel **Place Christian Marajo**

Route	Kilomètres		DETAILS DU PARCOURS
			
	Km	Reste	ITINERAIRES
RC	0,0	66,9	ROBERT Rassemblement et Départ Réel : Place Christian Marajo 
RD1	0,4	66,5	Giratoire Saint Christophe tourner à gauche direction François
RD1	0,7	66,2	Giratoire Collège 3 « Route en mauvaise état sur 200m
RD1	2,9	64,0	Merine SARL « Ilot central sur la route du Port »
RD1	3,0	63,9	Rappel RADAR Four à Chaux = 50kms/h
RD1	3,5	63,4	Danone « Ilot central sur la route du Port »
RN6	7,2	59,7	FRANCOIS Sommet Chopotte COL attention descente RAPIDE
RN6	9,8	57,1	Giratoire Martienne tourner à droite direction Ducos
RD6	13,4	53,5	Giratoire 4 croisées 2 ^{ème} sortie tourner à droite direction Ducos
RN6	14,6	52,3	DUCOS Giratoire Fond Savane continuer tout droit
RN5	19,1	47,8	LAMENTIN Giratoire Carrère tourner à droite direction Lamentin
RD3	21,1	45,8	Échangeur Aéroport prendre la sortie tourner à droite direction le Lamentin
RD3	22,9	44,0	Giratoire Hall des Sports tout droit direction le Robert
RD4	23,8	43,1	Giratoire Gendarmerie tourner à droite direction Le Robert
RD3	25,7	41,2	Giratoire Union 3 ^{ème} sortie tourner à droite direction le Robert
RN1	26,4	40,5	Rappel RADAR Union 90kms/h
RN1	29,3	37,6	Giratoire Pelletier continuer tout droit
RN1	30,3	36,6	ROBERT Rappel RADAR Augrain 80kms/h
RD1	31,4	35,5	Sommet Augrain COL3 après « descente Rapide »
RD1a	32,8	34,1	1 ^{ère} bretelle à droite entre le Robert direction Robert « route en mauvaise état »
RD1	33,3	33,6	Giratoire Saint Christophe tourner à droite direction François
1^{er} tour			
RD1	33,6	33,3	Giratoire Collège 3 « Route en mauvaise état sur 200m
RD1	35,7	31,2	Merine SARL « Ilot central sur la route du Port »
RD1	35,8	31,1	Rappel RADAR Four à Chaux = 50kms/h
RD1	36,3	30,6	Danone « Ilot central sur la route du Port »
RN6	40,0	26,9	FRANCOIS Sommet Chopotte COL attention descente RAPIDE OUVERTURE RAVITAILLEMENT
RN6	42,7	24,2	Giratoire Martienne tourner à droite direction VAUCLIN « Zone de ralentisseur »

RD6	46,3	20,6	Giratoire 4 croisées 2ème sortie tourner à droite direction Ducos
RN6	47,5	19,4	DUCOS Giratoire Fond Savane continuer tout droit
RN6	52,2	14,7	LAMENTIN Giratoire Carrère tourner à droite direction Lamentin
RD3	54,0	12,9	Échangeur Aéroport prendre la sortie tourner à droite direction le Lamentin
RD3	55,8	11,1	Giratoire Hall des Sports tout droit direction le Robert
RD4	56,7	10,2	Giratoire Gendarmerie tourner à droite direction Le Robert
RD3	58,6	8,3	Giratoire Union 3ème sortie tourner à droite direction le Robert
RN1	59,3	7,6	Rappel RADAR Union 90kms/h
RN1	62,2	4,7	Giratoire Pelletier continuer tout droit
RN1	63,3	3,6	ROBERT Rappel RADAR Augrain 80kms/h
RD1	64,4	2,5	Sommet Augrain COL3 après « descente Rapide »
RD1a	65,8	1,1	1ère bretelle à droite entre le Robert direction Robert « route en mauvaise état »
RD1	66,2	0,7	Giratoire Saint Christophe tourner à droite direction François
2ème tour			
RD1	66,5	0,4	Rue du Courbaril
RD1	66,9	0,0	ARRIVÉE : PLACE CHRISTIAN MARAJO LE ROBERT 

LES DIFFICULTES DU JOURS :

Radar 50km/h quartier Four à Chaux Ville Le Robert

Radar 90km/h quartier Union Ville Le Lamentin

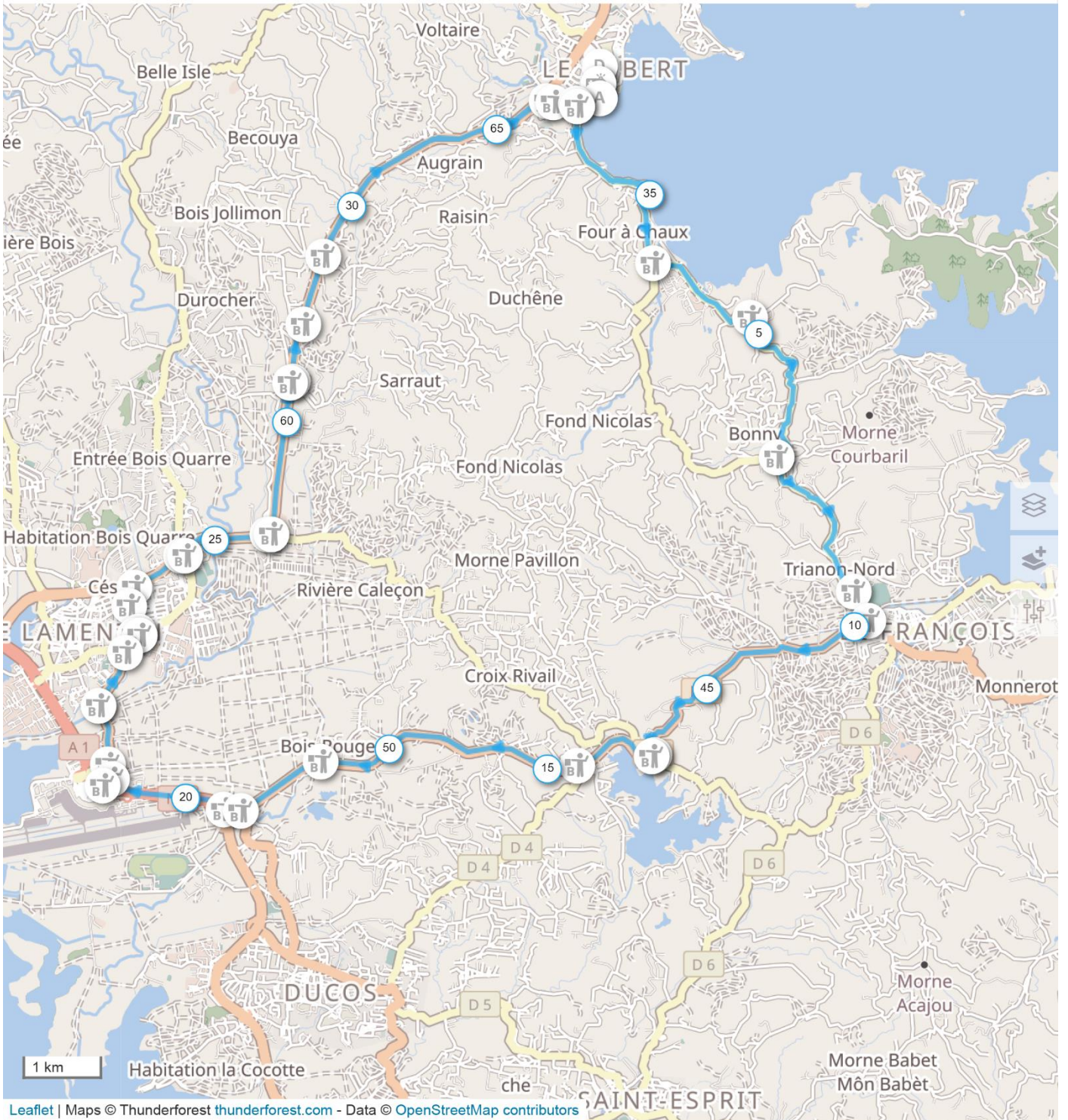
DETAIL DES OPERATIONS ARRIVEE

17h30 Fin de course Place Christian Marajo

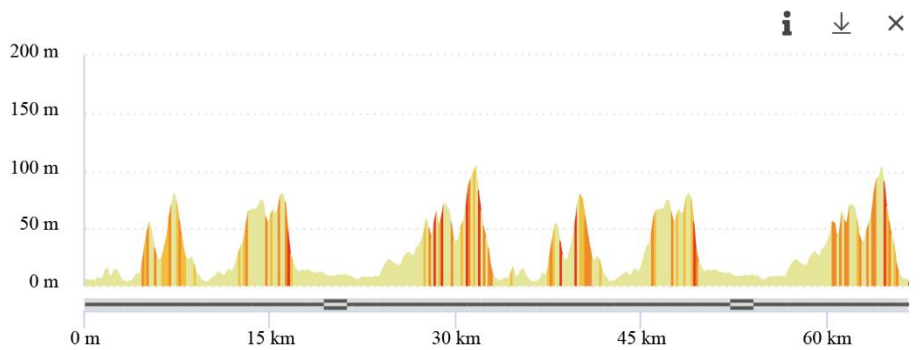
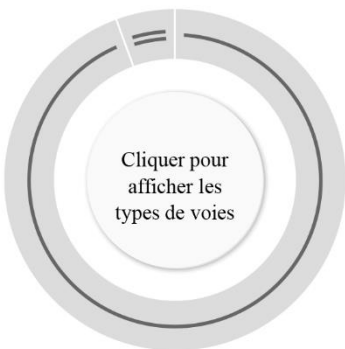
Permanence & Délibération du jury : Place Christian Marajo

Protocole Arrivée : Place Christian Marajo

Distance	Dénivelé +	Dénivelé -	Altitude min.	Altitude max.
66.61 km	914 m	915 m	4 m	106 m



Leaflet | Maps © Thunderforest thunderforest.com - Data © OpenStreetMap contributors



i ↓ ×

TARIFICATION ÉPREUVES A ÉTAPES (FFC/CRCM)

CLASSEMENT GENERAL

U13	U15 FILLE	U15 GARCON	U17 FILLES + DAMES	U17 GARCONS
1 ^{er} coupe	1 ^{er} 30,00€ + coupe	1 ^{er} 30,00€ + coupe	1 ^{er} 40,00€ + coupe	1 ^{er} 40,00€ + coupe
2 ^{ème} coupe	2 ^{ème} 20,00€ + coupe	2 ^{ème} 20,00€ + coupe	2 ^{ème} 30,00€ + coupe	2 ^{ème} 30,00€ + coupe
3 ^{ème} coupe	3 ^{ème} 10,00€ + coupe	3 ^{ème} 10,00€ + coupe	3 ^{ème} 20,00€ + coupe	3 ^{ème} 20,00€ + coupe
	4 ^{ème} 10,00€	4 ^{ème} 10,00€	4 ^{ème} 10,00€	4 ^{ème} 10,00€
	5 ^{ème} 05,00€	5 ^{ème} 05,00€	5 ^{ème} 05,00€	5 ^{ème} 05,00€

U19	Elite – Open - Access
1 ^{er} 300,00€ + coupe	1 ^{er} 300,00€ + coupe
2 ^{ème} 250,00€ + coupe	2 ^{ème} 250,00€ + coupe
3 ^{ème} 200,00€ + coupe	3 ^{ème} 200,00€ + coupe
4 ^{ème} 150,00€	4 ^{ème} 150,00€
5 ^{ème} 100,00€	5 ^{ème} 100,00€
6 ^{ème} 80,00€	6 ^{ème} 80,00€
7 ^{ème} 70,00€	7 ^{ème} 70,00€
8 ^{ème} 60,00€	8 ^{ème} 60,00€
9 ^{ème} 50,00€	9 ^{ème} 50,00€
10 ^{ème} 30,00€	10 ^{ème} 30,00€

Les Coureurs de la catégorie U19 ne concourent que dans la grille de prix de leur catégorie