

8 Tours de 15 km
Soit 120 km

ORGANISÉ PAR :

AVCA
AMICAL VELO CLUB AIXOIS



Photo : Sylvain Chauvaud - 2024

GRAND PRIX PUYLOUBIER Ste VICTOIRE

**18
FÉVRIER
2024**

"CHALLENGE ANDRÉ-GUINIERI"

CIRCUIT DU CENGLE - DÉPART 11H30

Course Élite Nationale



Made with PosterMyWall.com

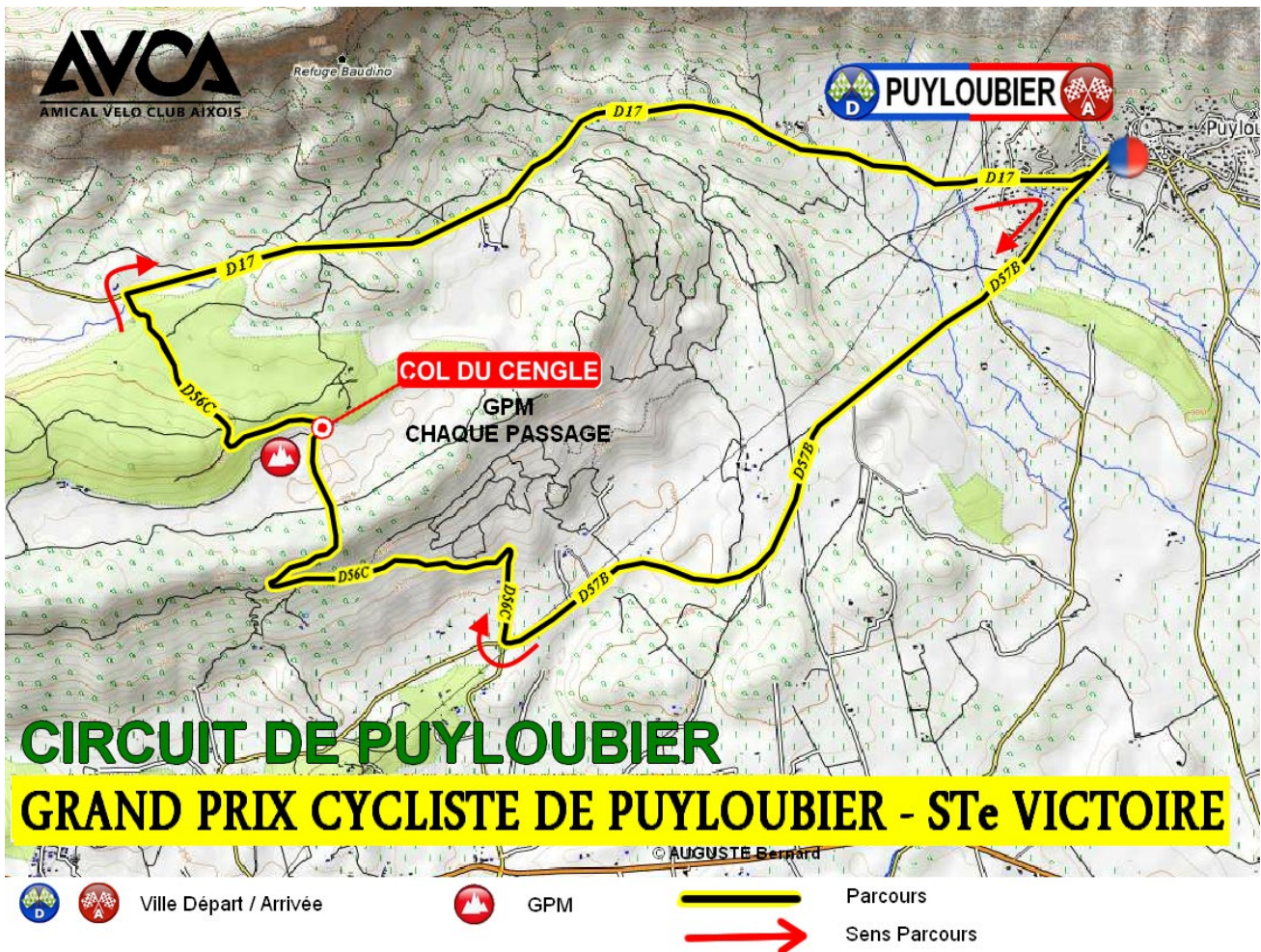
©AUGUSTE Bernard - 2024



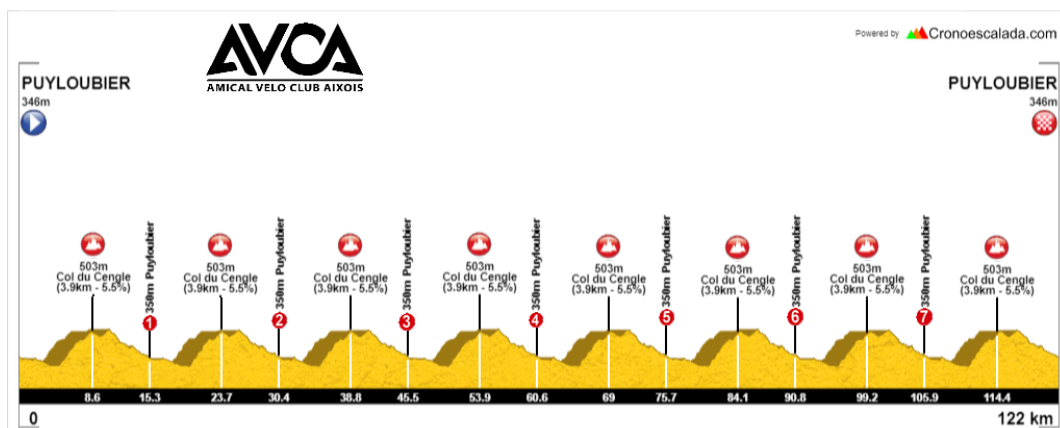
Le PARCOURS

Pour un total de 122 kilomètres

8 Tours de 15, 5 km



Le PROFIL



HEURES DE PASSAGE

Dimanche 18 Février 2024



Grand Prix Cycliste de Puylobier - Sainte Victoire 2024

Circuit du Cengle . Puylobier (13)

| Longueur circuit | | 120.4 km | | | | Longueur course | | | | 120.2 km | | |
|---|--------|----------|----------|--------------|--------------|-------------------|---------|---------|-------|----------------|---------------|-----|
| Itinéraire | Routes | Dist | Cumul | Cumul course | Reste course | Moyennes horaires | | | | Voiture Balais | Observations | Alt |
| | | | | | | 38 km/h | 40 km/h | 42 km/h | | | | |
| Puylobier | | | 0.0 km | | | 11:30 | 11:30 | 11:30 | 11:30 | | Départ fictif | 347 |
| puylobier - Départ réel D57-D17 | D57 | 0.2 km | 0.2 km | 0.0 km | 120.2 km | 11:30 | 11:30 | 11:30 | 11:30 | | Départ réel | 341 |
| Carrefour D57 - D57B | D57B | 0.9 km | 1.1 km | 0.9 km | 119.3 km | 11:31 | 11:31 | 11:31 | 11:31 | | | 331 |
| Carrefour D57B - D56C | D56C | 3.7 km | 4.8 km | 4.6 km | 115.6 km | 11:36 | 11:36 | 11:35 | 11:37 | | | 285 |
| Col du Cengle | D56C | 3.8 km | 8.6 km | 8.4 km | 111.8 km | 11:46 | 11:45 | 11:44 | 11:47 | | GPM | 504 |
| Carrefour D56C - D17 | D17 | 0.9 km | 9.5 km | 9.3 km | 110.9 km | 11:47 | 11:46 | 11:45 | 11:49 | | | 470 |
| Près du Clos Ste Victoire | D17 | 1.1 km | 10.6 km | 10.4 km | 109.6 km | 11:49 | 11:48 | 11:47 | 11:51 | | | 512 |
| Parking du Pic des Mouches | D17 | 2.3 km | 12.9 km | 12.7 km | 107.5 km | 11:52 | 11:51 | 11:50 | 11:54 | | | 402 |
| Carrefour D17 - D57C . 1er Passage | D57 | 2.4 km | 15.3 km | 15.1 km | 105.1 km | 11:55 | 11:54 | 11:53 | 11:58 | | fin 1 TOUR | 341 |
| Carrefour D57 - D57B | D57B | 0.9 km | 16.2 km | 16.0 km | 104.2 km | 11:56 | 11:55 | 11:54 | 11:59 | | | 331 |
| Carrefour D57B - D56C | D56C | 3.7 km | 19.9 km | 19.7 km | 100.5 km | 12:02 | 12:00 | 11:59 | 12:06 | | | 285 |
| Col du Cengle | D56C | 3.8 km | 23.7 km | 23.5 km | 96.7 km | 12:12 | 12:09 | 12:08 | 12:16 | | GPM | 504 |
| Carrefour D56C - D17 | D17 | 0.9 km | 24.6 km | 24.4 km | 95.8 km | 12:13 | 12:11 | 12:09 | 12:18 | | | 470 |
| Près du Clos Ste Victoire | D17 | 1.1 km | 25.7 km | 25.5 km | 94.7 km | 12:15 | 12:13 | 12:11 | 12:20 | | | 512 |
| Parking du Pic des Mouches | D17 | 2.3 km | 28.0 km | 27.8 km | 92.4 km | 12:18 | 12:15 | 12:13 | 12:23 | | | 402 |
| Carrefour D17 - D57C . 2ième Passage | D57 | 2.4 km | 30.4 km | 30.2 km | 90.0 km | 12:21 | 12:18 | 12:16 | 12:27 | | FIN 2 TOUR | 341 |
| Carrefour D57 - D57B | D57B | 0.9 km | 31.3 km | 31.1 km | 89.1 km | 12:22 | 12:20 | 12:17 | 12:28 | | | 331 |
| Carrefour D57B - D56C | D56C | 3.7 km | 35.0 km | 34.8 km | 85.4 km | 12:28 | 12:25 | 12:22 | 12:34 | | | 285 |
| Col du Cengle | D56C | 3.8 km | 38.8 km | 38.6 km | 81.6 km | 12:37 | 12:34 | 12:31 | 12:45 | | GPM | 504 |
| Carrefour D56C - D17 | D17 | 0.9 km | 39.7 km | 39.5 km | 80.7 km | 12:39 | 12:35 | 12:32 | 12:47 | | | 470 |
| Près du Clos Ste Victoire | D17 | 1.1 km | 40.8 km | 40.6 km | 79.6 km | 12:41 | 12:37 | 12:34 | 12:49 | | | 512 |
| Parking du Pic des Mouches | D17 | 2.3 km | 43.1 km | 42.9 km | 77.3 km | 12:44 | 12:40 | 12:37 | 12:52 | | | 402 |
| Carrefour D17 - D57C . 3ième Passage | D57 | 2.4 km | 45.5 km | 45.3 km | 74.9 km | 12:47 | 12:43 | 12:40 | 12:56 | | FIN 3 TOUR | 341 |
| Carrefour D57 - D57B | D57B | 0.9 km | 46.4 km | 46.2 km | 74.0 km | 12:48 | 12:44 | 12:41 | 12:57 | | | 331 |
| Carrefour D57B - D56C | D56C | 3.7 km | 50.1 km | 49.9 km | 70.3 km | 12:54 | 12:49 | 12:46 | 13:03 | | | 285 |
| Col du Cengle | D56C | 3.8 km | 53.9 km | 53.7 km | 66.5 km | 13:03 | 12:59 | 12:54 | 13:14 | | GPM | 504 |
| Carrefour D56C - D17 | D17 | 0.9 km | 54.8 km | 54.6 km | 65.6 km | 13:04 | 13:00 | 12:55 | 13:16 | | | 470 |
| Près du Clos Ste Victoire | D17 | 1.1 km | 55.9 km | 55.7 km | 64.5 km | 13:07 | 13:02 | 12:58 | 13:18 | | | 512 |
| Parking du Pic des Mouches | D17 | 2.3 km | 58.2 km | 58.0 km | 62.2 km | 13:10 | 13:05 | 13:00 | 13:21 | | | 402 |
| Carrefour D17 - D57C . 4ième Passage | D57 | 2.4 km | 60.6 km | 60.4 km | 59.8 km | 13:13 | 13:08 | 13:03 | 13:25 | | FIN 4 TOUR | 341 |
| Carrefour D57 - D57B | D57B | 0.9 km | 61.5 km | 61.3 km | 58.9 km | 13:14 | 13:09 | 13:04 | 13:26 | | | 331 |
| Carrefour D57B - D56C | D56C | 3.7 km | 65.2 km | 65.0 km | 55.2 km | 13:20 | 13:14 | 13:09 | 13:32 | | | 285 |
| Col du Cengle | D56C | 3.8 km | 69.0 km | 68.8 km | 51.4 km | 13:29 | 13:23 | 13:18 | 13:43 | | GPM | 504 |
| Carrefour D56C - D17 | D17 | 0.9 km | 69.9 km | 69.7 km | 50.5 km | 13:30 | 13:24 | 13:19 | 13:45 | | | 470 |
| Près du Clos Ste Victoire | D17 | 1.1 km | 71.0 km | 70.8 km | 49.4 km | 13:33 | 13:27 | 13:21 | 13:47 | | | 512 |
| Parking du Pic des Mouches | D17 | 2.3 km | 73.3 km | 73.1 km | 47.1 km | 13:35 | 13:29 | 13:24 | 13:50 | | | 402 |
| Carrefour D17 - D57C . 5ième Passage | D57 | 2.4 km | 75.7 km | 75.5 km | 44.7 km | 13:39 | 13:32 | 13:26 | 13:54 | | FIN 5 TOUR | 341 |
| Carrefour D57 - D57B | D57B | 0.9 km | 76.6 km | 76.4 km | 43.8 km | 13:40 | 13:34 | 13:28 | 13:55 | | | 331 |
| Carrefour D57B - D56C | D56C | 3.7 km | 80.3 km | 80.1 km | 40.1 km | 13:45 | 13:39 | 13:33 | 14:01 | | | 285 |
| Col du Cengle | D56C | 3.8 km | 84.1 km | 83.9 km | 36.3 km | 13:55 | 13:48 | 13:41 | 14:12 | | GPM | 504 |
| Carrefour D56C - D17 | D17 | 0.9 km | 85.0 km | 84.8 km | 35.4 km | 13:56 | 13:49 | 13:42 | 14:14 | | | 470 |
| Près du Clos Ste Victoire | D17 | 1.1 km | 86.1 km | 85.9 km | 34.3 km | 13:59 | 13:51 | 13:45 | 14:16 | | | 512 |
| Parking du Pic des Mouches | D17 | 2.3 km | 88.4 km | 88.2 km | 32.0 km | 14:01 | 13:54 | 13:47 | 14:19 | | | 402 |
| Carrefour D17 - D57C . 6ième Passage | D57 | 2.4 km | 90.8 km | 90.6 km | 29.6 km | 14:05 | 13:57 | 13:50 | 14:23 | | FIN 6 TOUR | 341 |
| Carrefour D57 - D57B | D57B | 0.9 km | 91.7 km | 91.5 km | 28.7 km | 14:06 | 13:58 | 13:51 | 14:24 | | | 331 |
| Carrefour D57B - D56C | D56C | 3.7 km | 95.4 km | 95.2 km | 25.0 km | 14:11 | 14:03 | 13:56 | 14:30 | | | 285 |
| Col du Cengle | D56C | 3.8 km | 99.2 km | 99.0 km | 21.2 km | 14:21 | 14:13 | 14:05 | 14:41 | | GPM | 504 |
| Carrefour D56C - D17 | D17 | 0.9 km | 100.1 km | 99.9 km | 20.3 km | 14:22 | 14:14 | 14:06 | 14:43 | | | 470 |
| Près du Clos Ste Victoire | D17 | 1.1 km | 101.2 km | 101.0 km | 19.2 km | 14:25 | 14:16 | 14:08 | 14:45 | | | 512 |
| Parking du Pic des Mouches | D17 | 2.3 km | 103.5 km | 103.3 km | 16.9 km | 14:27 | 14:18 | 14:10 | 14:48 | | | 402 |
| Carrefour D17 - D57C . 7ième Passage | D57 | 2.4 km | 105.9 km | 105.7 km | 14.5 km | 14:31 | 14:22 | 14:13 | 14:52 | | FIN 7 TOUR | 341 |
| Carrefour D57 - D57B | D57B | 0.9 km | 106.8 km | 106.6 km | 13.6 km | 14:32 | 14:23 | 14:15 | 14:53 | | | 331 |
| Carrefour D57B - D56C | D56C | 3.7 km | 110.5 km | 110.3 km | 9.9 km | 14:37 | 14:28 | 14:19 | 14:59 | | | 285 |
| Col du Cengle | D56C | 3.8 km | 114.3 km | 114.1 km | 6.1 km | 14:47 | 14:37 | 14:28 | 15:10 | | GPM | 504 |
| Carrefour D56C - D17 | D17 | 0.9 km | 115.2 km | 115.0 km | 5.2 km | 14:48 | 14:38 | 14:29 | 15:11 | | | 470 |
| Près du Clos Ste Victoire | D17 | 1.1 km | 116.3 km | 116.1 km | 4.1 km | 14:51 | 14:40 | 14:31 | 15:14 | | | 512 |
| Parking du Pic des Mouches | D17 | 2.3 km | 118.6 km | 118.4 km | 1.8 km | 14:53 | 14:43 | 14:34 | 15:17 | | | 402 |
| Carrefour D17 - D57C . 8ième Passage | D57 | 1.4 km | 120.0 km | 119.8 km | 0.4 km | 14:55 | 14:45 | 14:35 | 15:19 | | FIN 8 TOUR | 341 |
| ARRIVEE PUYLOUBIER MAIRIE | D57B | 0.4 km | 120.4 km | 120.2 km | 0.0 km | 14:56 | 14:45 | 14:36 | 15:20 | | ARRIVEE | 347 |

Arrivée prévue vers 14h30-15h00

Attention : Les coureurs à plus de 5 minutes à l'amorce du dernier tour, Devront rejoindre la ligne d'arrivée. Ils seront mis hors course.

GRILLE DE PRIX FFC

| Place | Montant | Place | Montant | Place | Montant | Place | Montant |
|-------|---------|-------|---------|-------|---------|-------|---------|
| 1 | 246 | 6 | 85 | 11 | 21 | 16 | 14 |
| 2 | 183 | 7 | 67 | 12 | 20 | 17 | 14 |
| 3 | 146 | 8 | 55 | 13 | 18 | 18 | 14 |
| 4 | 122 | 9 | 37 | 14 | 17 | 19 | 12 |
| 5 | 98 | 10 | 24 | 15 | 15 | 20 | 12 |

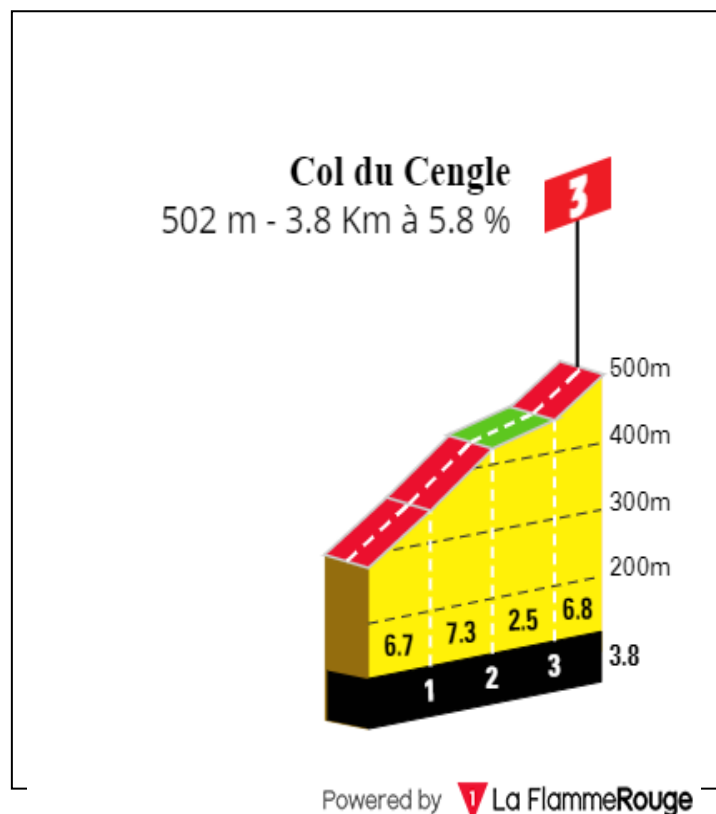
Grille1220/20

MEILLEUR GRIMPEUR

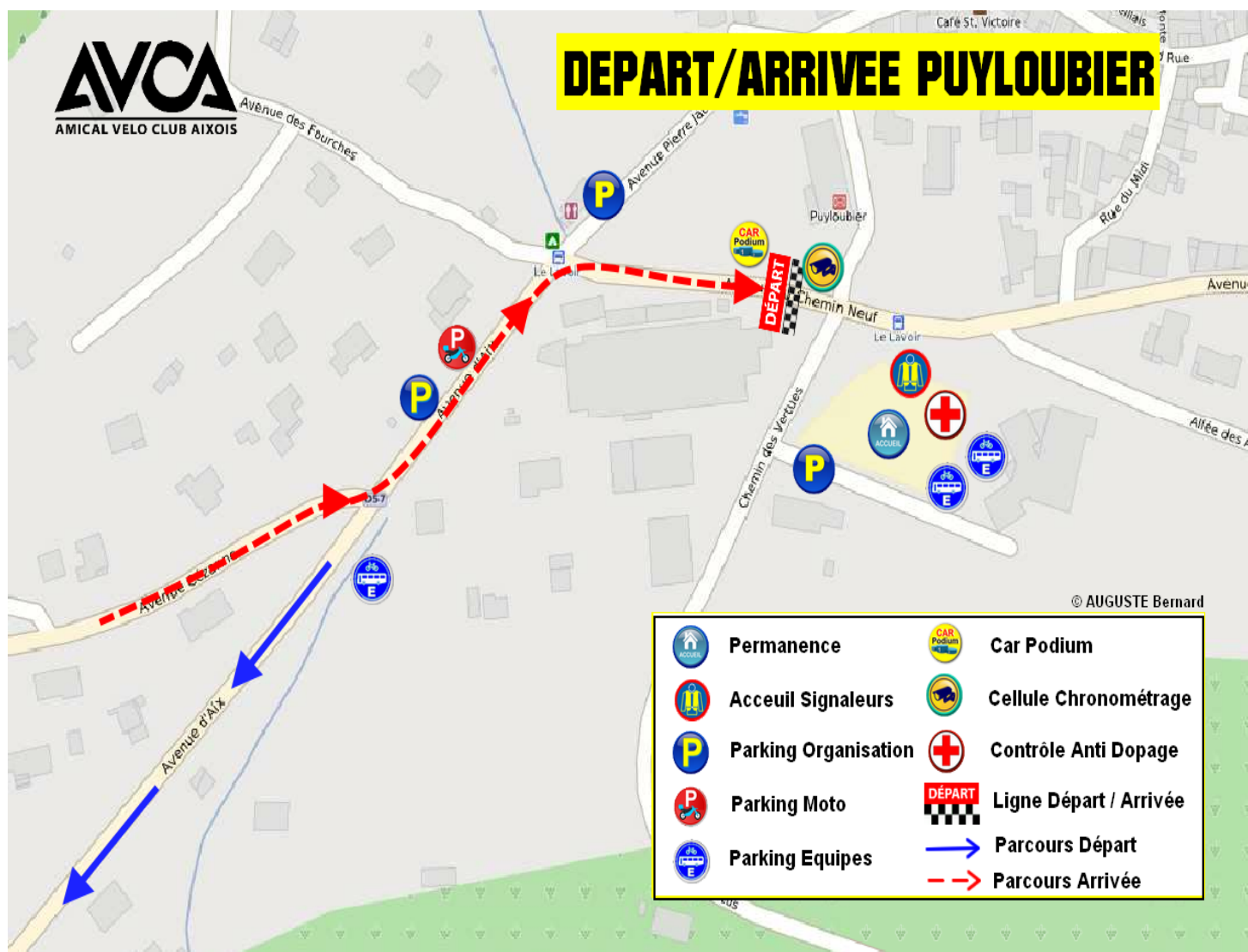
Points : 5,3 et 1 aux trois premiers à tous les tours au sommet du Cengle

Dotation Spéciale

Classement Annexe



PLAN DEPART / ARRIVEE



DIMANCHE 18 FEVRIER 2024 à partir de 9h

PERMANENCE à partir de 9h

Collège des commissaires

Président du Jury : Sven CALUS

Commissaire 1 : Cédric GARAIX

Commissaire 2 : Didier ROUSSET

Juge à l'arrivée : Guillaume GONZALEZ

Commissaire moto 1 : Jürgen SCHMITZ

Commissaire moto 2 : Julien NUGUE

- **Salle des fêtes de Puylobier.**
- Accueil des Directeurs sportifs des équipes.
- Remise des dossiers de course, règlements, plaques de cadre, dossards, transpondeurs.
- Pas de caution demandée.

AVCA
AMICAL VELO CLUB AIXOIS

Réunion des Directeurs Sportifs

- 10h00 Salle des Fêtes de Puylobier

Parking équipes (*Les équipes seront orientées par les Signaleurs Du Sport*)

- Parking de la salle des Fêtes de Puylobier Chemin des Vertus.
- Parking à droite de la salle des fêtes, champ.
- **ATTENTION** : parking devant la cave coopérative interdit, réservé à l'organisation.

Présentation des équipes

- A partir de 10h00-10h30 au podium sur la ligne de départ.

Réunion des pilotes (motos et voitures)

- A 10h30 Salle des fêtes de Puylobier.

Réunion des signaleurs en poste fixe sur le parcours

- A partir de 9h30-10h pour le circuit de 15,5km x 8 tours, salle des fêtes de Puylobier

Départ donné par Frédéric GUINIERI, Maire de la commune de Puylobier.

- A 11h30 Chemin des Vertus, rassemblement des coureurs à 11h20

Arrivée

- Entre 14h30 et 15h15 Chemin Neuf devant la Mairie

Contrôle médical

- A l'issue de la course, Salle des fêtes, local dédié.

Protocole d'après course

- Les 3 premiers,
- Le vainqueur du classement annexe.

Au podium d'arrivée.

COMITE D'ORGANISATION AVCAix

- ELITE NATIONALE N1 Grand Prix Cycliste du Pays d'Aix à **PUYRICARD** 17/02
- CHALLENGE ANDRE GUINIERI Grand Prix Cycliste de **PUYLOUBIER**-Ste-Victoire 18/02

| Noms | Fonctions | Téléphone |
|-----------------------|--|-----------------------|
| Jean Daniel BEURNIER | Président Presse et relations partenaires | 06 09 09 92 92 |
| Jean Michel BOURGOUIN | Directeur de course Voiture Président du Jury | 06 99 45 12 35 |
| Jean Louis CATELAS | Responsable ligne départ-arrivée Responsable sécurité arrivée Relations avec les pilotes autos et motos Chargé de la réunion pilotes | 06 62 35 25 66 |
| Antoine CRESPI | Presse et relations partenaires Mise en valeur des partenaires Photographe officiel | 06 84 16 82 24 |
| Patrick CHIARONI | Réfèrent sécurité Responsable circuit Puyricard 22km Responsable circuit Puylobier 15,5km Voiture sécurité | 06 07 84 94 56 |
| David SOUCASSE | Responsable parcours retour Puyricard : carrefour D14-D14c et D63, Av Verte Campagne, Bd de Palerme 6km | 06 64 16 63 86 |
| Félix GRANON | Responsable technique et logistique Ligne de départ Salles des fêtes et gymnase Cau Voiture Médecin | 06 72 91 98 21 |
| Jean Luc CORREARD | Responsable du contrôle antidopage Presse et relations partenaires Coordonnateur Espace VIP à Puyricard Voiture VIP | 06 14 34 26 25 |
| Antonin SALAS | Gestion des engagements Relations avec les équipes de N1 Relations avec les officiels de course Chargé de la gestion de la permanence | 07 87 26 40 37 |
| Richard GRIZEL | Chargé d'établir la liste des véhicules suiveurs Relation avec les membres du jury des arbitres Voiture Arbitre | 06 61 52 80 92 |
| Olivier PRESSE | Voiture Arbitre | 06 82 06 12 01 |
| Raymond MICHEL | Réfèrent convivialité et accueil sur site Restauration | 06 83 88 33 06 |

| | | |
|------------------|---|----------------|
| Benjamin RIBEIRO | Communication et diffusion information Chargé de la mise en place du site de départ et de l'espace VIP à Puyricard Coordonnateur manutention générale | 06 63 19 68 35 |
|------------------|---|----------------|

| Sécurité et Secours | | |
|-------------------------------------|---|----------------------------------|
| Noms | Fonctions | Téléphone |
| | Chef du dispositif Croix Rouge Samedi Puyricard | |
| | Chef du dispositif Croix Rouge Dimanche 19 02 Puyloubier | |
| Docteur Frédéric MOTTAIS | Médecin 2 jour de course | 06 11 54 78 59 |
| Thierry CANOVAS | Signaleurs du Sport SDS | 06 50 57 15 02 |
| Philippe RIALLAND | Association Epreuves Sportives AES | 06 63 71 02 90 |
| Jean Paul SANTUCCI | Fédération de la Police Nationale FSPN | 06 23 36 12 00 |
| Rachid NOUAR | Label Sportif LS | 06 37 56 48 34 |
| Valentin RAFAEL | Association Assistance Radio Varoise AARV | 07 68 22 02 13 |
| Françoise BERNARD | Cyclo Sport du Pays d'Aix CSPA | 06 19 71 02 57 |
| Jean Pierre PARASCANDOLA | CCFF de Puyloubier | 06 83 28 98 27 |
| Stéphane ARGENTINO | Police Municipale d'Aix | 06 22 95 74 24 |
| Chef de la PM | Police Municipale de Rousset | 06 11 23 79 14 |
| (Philippe LABBE LEFRANC) Francis | Motards du Sport MDS | 06 16 93 36 80 06 08 06 79 94 |
| Patrick POMIE | Police Nationale | 06 22 85 72 28 |
| | | |

36 Signaleurs en postes fixes :

| | |
|--|-----|
| - Fédération de la Police Nationale | 4 |
| - Signaleurs du Sport | 6 |
| - Association l'épreuve sportive | 5 |
| - Association Assistance Radio Varoise | 5 |
| - Police municipale de Rousset | 2 |
| - Comité Communal Feux et Forêts | 6-8 |
| - Amical Vélo Club Aixois | 6 |

Signaleur motos :

- 14 Motards du sport

Voiture pilote

- AES Philippe RIALLAND

Ouverture bulle course

- Bernard AUGUSTE

Dispositif de premiers secours :

Croix Rouge Française 1 véhicule DPS et 4 secouristes

Médecin : Dr MOTTAIS 06 11 54 78 59

Radio course, dépannage neutre :

VITTA Assistance

Photo finish, classement :

Systèmes et Techniques du Sport
Jean pierre AUDARD

En cas d'accident

Etablissement hospitaliers les plus proches

Centre Hospitalier d'Aix en Provence

Avenue des Tamaris
13100, Aix en Provence
04 42 33 55 00

Hôpital Privé de Provence

Allée Nicolas de Stael
13080 Aix en Provence
04 42 33 88 00

Amical Vélo Club Aixois 35 chemin
Albert Guigou Complexe sportif de la
Pioline 13290 LES MILLES
04 42 39 12 35
avcaix@gmail.com

