

1ère étape Yverdon-les-Bains - Yverdon-les-Bains **Vendredi 15 septembre 2023**

Montée 1833 Temps prévu 3h 47min
Descente 1905 Moyenne horaire 38,0 km/h

Altitude	Kilomètres		Lieu	Horaires (Heure locale)		
	Du départ	De l'arrivée		Caravane	36,5 km/h	38,0 km/h





















Contrôle des signatures jusqu'à 11h20

DN	Yverdon-les-Bains (Rue de la Plaine), giratoire, à gauche, Rue Cordey, giratoire, à droite, Avenue Haldimand, tout droit, Rue de Clendy, giratoire, tout droit, Route de Cheseaux, Cheseaux-Noréaz , Rte de Cheseaux.			11:00	11:30	11:30	11:30
D	503	0.0	144.1 Cheseaux-Noréaz, Rte de Cheseaux	11:07	11:37	11:37	11:37
	524	0.9	bifurcation, à droite, La Mauguettaz		11:38	11:38	11:38
	549	1.6	Villars-Epeney		11:40	11:39	11:39
	549	1.7	ralentisseur		11:40	11:40	11:40
	548	1.9	bifurcation, tout droit, La Mauguettaz - Yvonand		11:40	11:40	11:40
	547	2.0	ralentisseur		11:40	11:40	11:40
	468	3.8	La Mauguettaz		11:42	11:42	11:42
	453	4.0	bifurcation, à gauche, Yvonand		11:42	11:42	11:42
	442	5.1	Les Vursys		11:44	11:44	11:43
	438	6.1	Yvonand	11:16	11:46	11:45	11:45
	437	6.2	2 rétrécissements à suivre		11:46	11:45	11:45
	437	6.5	îlot		11:46	11:46	11:45
	438	6.8	bifurcation, à droite, Lucens		11:47	11:46	11:46
	439	7.0	bifurcation, à droite, Donneloye - Molondin - Niédens		11:47	11:47	11:46
	444	7.7	Début GPM 3 Niédens 1,7 km pente moy. 7,9%, max.9%		11:48	11:48	11:47
	539	9.3	Niédens - Dessous		11:52	11:51	11:51
	543	9.5	GPM 3 Niédens		11:52	11:52	11:51

1ère étape Yverdon-les-Bains - Yverdon-les-Bains

Vendredi 15 septembre 2023

















Montée 1833 Temps prévu 3h 47min
 Descente 1905 Moyenne horaire 38,0 km/h

	Kilomètres			Lieu	Horaires (Heure locale)			
	Altitude	Du départ	De l'arrivée		Caravane	36,5 km/h	38,0 km/h	39,5 km/h
	548	9.6	134.5			11:53	11:52	11:51
	550	12.8	131.3			11:58	11:57	11:57
	547	13.4	130.7	Donneloye	11:29	11:59	11:58	11:57
	536	14.0	130.1			12:00	11:59	11:58
	487	15.1	129.0			12:01	12:00	11:59
	517	15.8	128.3	Gossens		12:03	12:02	12:01
	609	18.3	125.8	Orzens		12:09	12:08	12:07
	620	18.6	125.5			12:10	12:08	12:07
	679	21.0	123.1	Nonfoux		12:15	12:14	12:13
	671	21.1	123.0			12:16	12:14	12:13
	615	22.2	121.9	Essertines		12:17	12:15	12:14
	600	22.5	121.6			12:17	12:16	12:14
	600	22.5	121.6			12:17	12:16	12:14
	602	23.1	121.0			12:18	12:16	12:15
	446	27.0	117.1			12:22	12:20	12:19
	443	29.6	114.5	Ependes		12:26	12:24	12:22
	447	29.7	114.4			12:26	12:24	12:22
	447	30.1	114.0			12:27	12:25	12:23
	448	30.2	113.9			12:27	12:25	12:23
	440	33.9	110.2			12:32	12:30	12:28
	441	34.2	109.9	Method		12:33	12:30	12:28
	441	34.2	109.9	Sprint Method	12:03	12:33	12:30	12:28
	444	34.5	109.6			12:33	12:31	12:29
	447	34.7	109.4			12:33	12:31	12:29
	436	37.3	106.8	Zone de déchets sur 500m		12:37	12:35	12:33
	452	38.6	105.5			12:39	12:37	12:34
	446	38.7	105.4			12:39	12:37	12:35
	447	38.7	105.4	Montagny		12:39	12:37	12:35
	448	38.9	105.2			12:40	12:37	12:35
	445	39.4	104.7			12:40	12:38	12:36
	440	39.5	104.6			12:41	12:38	12:36
	440	39.7	104.4			12:41	12:38	12:36
	440	39.9	104.2			12:41	12:39	12:36
	441	40.0	104.1			12:41	12:39	12:36
	441	40.0	104.1			12:41	12:39	12:36
	436	40.8	103.3			12:43	12:40	12:38
	436	40.9	103.2	Yverdon-les-Bains		12:43	12:40	12:38
	435	40.9	103.2			12:43	12:40	12:38
	435	41.2	102.9			12:43	12:41	12:38
	431	41.3	102.8		 Passage sous rails, hauteur 3,10m 	12:43	12:41	12:38
	432	41.4	102.7			12:43	12:41	12:38
	433	41.8	102.3			12:44	12:41	12:39
	433	41.9	102.2			12:44	12:42	12:39
	433	42.0	102.1			12:44	12:42	12:39
	432	42.7	101.5	1er passage sur la ligne		12:15	12:45	12:40
	432	43.1	101.0			12:46	12:43	12:41
	432	43.2	100.9			12:46	12:44	12:41
	434	43.4	100.7			12:47	12:44	12:41
	434	43.7	100.4			12:47	12:44	12:42



















1ère étape Yverdon-les-Bains - Yverdon-les-Bains **Vendredi 15 septembre 2023**

Montée 1833 Temps prévu 3h 47min

Descente 1905 Moyenne horaire 38,0 km/h

	Kilomètres			Lieu	Horaires (Heure locale)			
	Altitude	Du départ	De l'arrivée		Caravane	36,5 km/h	38,0 km/h	39,5 km/h
	434	43.9	100.2			12:47	12:45	12:42
	435	44.0	100.1		<i>giratoire, tout droit, par la droite, Cheseaux-Noréaz</i>	12:48	12:45	12:42
	440	44.2	99.9			12:48	12:45	12:43
	477	44.9	99.2	Cheseaux-Noréaz		12:49	12:46	12:44
	524	46.9	97.2		<i>bifurcation, à droite, La Mauguettaz</i>	12:52	12:49	12:47
	549	47.6	96.5	Villars-Epeney		12:54	12:51	12:48
	549	47.7	96.4		<i>ralentisseur</i>	12:54	12:51	12:48
	548	47.9	96.2		<i>bifurcation, tout droit, La Mauguettaz - Yvonand</i>	12:55	12:52	12:49
	547	48.0	96.1		<i>ralentisseur</i>	12:55	12:52	12:49
	468	49.8	94.3	La Mauguettaz		12:56	12:53	12:50
	453	50.0	94.1		<i>bifurcation, à gauche, Yvonand</i>	12:57	12:54	12:51
	442	51.1	93.0	Les Vursys		12:58	12:55	12:52
	438	52.1	92.0	Yvonand		12:30	13:00	12:57
	437	52.2	91.9		<i>2 rétrécissements à suivre</i>		13:00	12:57
	437	52.5	91.6		<i>îlot</i>		13:01	12:57
	438	52.8	91.3		<i>bifurcation, à droite, Lucens</i>	13:01	12:58	12:55
	439	53.0	91.1		<i>bifurcation, à droite, Donneloye - Molondin - Niédens</i>	13:01	12:58	12:55
	444	53.7	90.4	Début GPM 3 Niédens	<i>1,7 km pente moy. 7,9%, max.9%</i>	13:02	12:59	12:56
	539	55.3	88.8	Niédens - Dessous		13:06	13:03	13:00
	543	55.5	88.6	GPM 3 Niédens		13:07	13:03	13:00
	548	55.6	88.5		<i>bifurcation, à droite, Donneloye</i>	13:07	13:04	13:00
	550	58.8	85.3		<i>bifurcation, à droite, Donneloye</i>	13:13	13:09	13:05
	547	59.4	84.7	Donneloye		13:14	13:10	13:06
	536	60.0	84.1		<i>bifurcation, à droite, Yverdon</i>	13:15	13:11	13:07
	487	61.1	83.0		<i>bifurcation, à gauche, Essertines - Gossens</i>	13:16	13:12	13:08
	517	61.8	82.3	Gossens		13:17	13:14	13:10
	609	64.3	79.8	Orzens		13:23	13:19	13:15
	620	64.6	79.5		<i>bifurcation, tout droit, Essertines</i>	13:24	13:20	13:16
	679	67.0	77.1	Nonfoux		13:00	13:30	13:26
	671	67.1	77.0		<i>bifurcation, à droite, Yverdon - Essertines</i>	13:30	13:26	13:22
	615	68.2	75.9	Essertines		13:31	13:27	13:23
	600	68.5	75.6		<i>bifurcation, à droite, Yverdon</i>	13:32	13:27	13:23
	600	68.5	75.6		<i>ralentisseur</i>	13:32	13:27	13:23
	602	69.1	75.0		<i>ralentisseur</i>	13:32	13:28	13:24
	446	73.0	71.1		<i>bifurcation, à gauche, Orbe - Chavornay</i>	13:36	13:32	13:27
	443	75.6	68.5	Ependes		13:40	13:35	13:31
	447	75.7	68.4		<i>bifurcation, à droite, Orbe - Method</i>	13:40	13:36	13:31
	447	76.1	68.0		<i>passage sous rails</i>	13:41	13:36	13:32
	448	76.2	67.9			13:41	13:36	13:32
	440	79.9	64.2		<i>bifurcation, à gauche, Method</i>	13:47	13:42	13:37
	441	80.2	63.9	Method		13:47	13:42	13:37
	444	80.5	63.6		<i>bifurcation, à droite, Grandson - Ste-Croix</i>	13:47	13:42	13:38
	447	80.7	63.4		<i>rétrécissement</i>	13:48	13:43	13:38
	436	83.3	60.8	Zone de déchets sur 500m		13:22	13:52	13:46
	452	84.6	59.5		<i>bifurcation, à droite, Yverdon - Montagny</i>		13:54	13:48
	446	84.7	59.4		<i>bifurcation, à gauche, par la gauche, Montagny</i>		13:54	13:48
	447	84.7	59.4	Montagny		13:54	13:48	13:43
	448	84.9	59.2		<i>rétrécissement, gauche - droite</i>	13:54	13:49	13:44
	445	85.4	58.7		<i>rétrécissement, à droite</i>	13:55	13:49	13:44

1ère étape Yverdon-les-Bains - Yverdon-les-Bains						Vendredi 15 septembre 2023			
Montée	1833	Temps prévu		3h 47min					
Descente	1905	Moyenne horaire		38,0 km/h					
	Kilomètres			Lieu	Horaires (Heure locale)				
	Altitude	Du départ	De l'arrivée		Caravane	36,5 km/h	38,0 km/h	39,5 km/h	
	440	85.5	58.6		<i>ralentisseur</i>	13:55	13:50	13:45	
	440	85.7	58.4		<i>2 rétrécissements à suivre, à droite</i>	13:55	13:50	13:45	
	440	85.9	58.2		<i>bifurcation, à gauche, par la gauche</i>	13:56	13:50	13:45	
	441	86.0	58.1		<i>îlot</i>	13:56	13:50	13:45	
	441	86.0	58.1		<i>bifurcation, à droite, La Brinaz</i>	13:56	13:50	13:45	
	436	86.8	57.3		<i>bifurcation, à droite, Lausanne</i>	13:57	13:52	13:46	
	436	86.9	57.2	Yverdon-les-Bains		13:57	13:52	13:47	
	435	86.9	57.2		<i>3 îlots à suivre</i>	13:57	13:52	13:47	
	435	87.2	56.9		<i>bifurcation, à gauche, Prés du Lac - La Marive</i>	13:58	13:52	13:47	
	431	87.3	56.8		<i>Passage sous rails, hauteur 3,10m</i>	13:58	13:52	13:47	
	432	87.4	56.7		<i>bifurcation, à droite, Rue des Prés-du-Lac</i>	13:58	13:52	13:47	
	433	87.8	56.3		<i>rétrécissement, à gauche</i>	13:58	13:53	13:48	
	433	87.9	56.2		<i>giratoire, par la gauche, Pont des Cygnes</i>	13:59	13:53	13:48	
	433	88.0	56.1		<i>giratoire, tout droit, par les 2 côtés</i>	13:59	13:53	13:48	
	432	88.7	55.5	2ème passage sur la ligne		13:30	14:00	13:54	13:49
	432	89.1	55.0		<i>giratoire, à droite, par la droite</i>	14:01	13:55	13:50	
	432	89.2	54.9		<i>passage sous rails</i>		14:01	13:55	13:50
	434	89.4	54.7		<i>giratoire, à gauche, par la gauche</i>	14:01	13:55	13:50	
	434	89.7	54.4		<i>berme centrale, par la gauche</i>	14:01	13:56	13:51	
	434	89.9	54.2		<i>2 îlots à suivre</i>	14:02	13:56	13:51	
	435	90.0	54.1		<i>giratoire, tout droit, par la droite, Cheseaux-Noréaz</i>	14:02	13:56	13:51	
	440	90.2	53.9		<i>2 îlots à suivre</i>	14:02	13:57	13:51	
	477	90.9	53.2	Cheseaux-Noréaz		14:03	13:58	13:52	
	524	93.1	51.0		<i>bifurcation, à droite, La Mauguettaz</i>	14:07	14:01	13:55	
	549	93.8	50.3	Villars-Epeney		14:08	14:03	13:57	
	549	93.9	50.2		<i>ralentisseur</i>	14:09	14:03	13:57	
	548	94.1	50.0		<i>bifurcation, tout droit, La Mauguettaz - Yvonand</i>	14:09	14:03	13:58	
	547	94.2	49.9		<i>ralentisseur</i>	14:09	14:03	13:58	
	468	96.0	48.1	La Mauguettaz		14:11	14:05	13:59	
	453	96.2	47.9		<i>bifurcation, à gauche, Yvonand</i>	14:11	14:05	13:59	
	442	97.3	46.8	Les Vursys		14:12	14:06	14:00	
	438	98.2	45.9	Sprint Yvonand		13:43	14:13	14:07	14:02
	438	98.3	45.8	Yvonand		14:14	14:08	14:02	
	437	98.4	45.7		<i>2 rétrécissements à suivre</i>	14:14	14:08	14:02	
	437	98.7	45.4		<i>îlot</i>	14:14	14:08	14:02	
	438	99.0	45.1		<i>bifurcation, à droite, Lucens</i>	14:15	14:09	14:03	
	445	99.6	44.5	Début GPM 3 Arrissoules	<i>2,9 km, pente moy. 7,9%, max. 11,8%</i>	14:16	14:10	14:04	
	508	100.7	43.4		<i>bifurcation, à gauche, Arrissoules</i>	14:19	14:12	14:06	
	634	102.5	41.6	GPM 3 Arrissoules		14:24	14:18	14:12	
	635	102.5	41.6		<i>bifurcation, à droite, Lucens - Rovray</i>	14:24	14:18	14:12	
	650	104.5	39.6	Rovray		14:28	14:21	14:15	
	650	104.6	39.5		<i>bifurcation, à gauche, Lucens</i>	14:28	14:21	14:15	
	656	105.9	38.2	Chavannes-le-Chêne		14:30	14:24	14:17	
	660	106.3	37.8		<i>bifurcation, à droite, Lucens</i>	14:31	14:25	14:18	
	683	107.7	36.4		<i>bifurcation, à droite, Molondin - Chêne-Paquier</i>	14:34	14:27	14:21	
	671	108.5	35.6	Chêne-Paquier		14:36	14:29	14:22	
	662	109.0	35.1		<i>bifurcation, à gauche, 180°</i>	14:36	14:29	14:23	
	608	111.0	33.1	Molondin		14:39	14:32	14:26	
	605	111.2	32.9		<i>2 rétrécissements à suivre</i>		14:40	14:33	14:26

1ère étape Yverdon-les-Bains - Yverdon-les-Bains				Vendredi 15 septembre 2023			
Montée	1833	Temps prévu 3h 47min					
Descente	1905	Moyenne horaire 38,0 km/h					
Altitude	Kilomètres		Lieu	Caravane	Horaires (Heure locale)		
	Du départ	De l'arrivée			36,5 km/h	38,0 km/h	39,5 km/h
611	111.3	32.8			14:40	14:33	14:26
606	111.5	32.6			14:40	14:33	14:26
550	114.2	29.9			14:44	14:36	14:30
547	114.8	29.3	Donneloye	14:14	14:44	14:37	14:30
536	115.4	28.7			14:45	14:38	14:31
487	116.5	27.6			14:46	14:39	14:32
517	117.2	26.9	Gossens		14:48	14:41	14:34
609	119.7	24.4	Orzens		14:55	14:47	14:40
620	120.0	24.1			14:56	14:48	14:41
	620	121.4	Zone de déchets sur 500m		14:59	14:51	14:44
	679	122.4	Nonfoux		15:02	14:54	14:47
	671	122.5			15:02	14:54	14:47
	615	123.6	Essertines		15:04	14:56	14:48
	600	123.9			15:04	14:56	14:49
	600	123.9			15:04	14:56	14:49
	602	124.5			15:05	14:57	14:49
	446	128.4			15:11	15:03	14:55
	443	131.0	Ependes		15:15	15:06	14:58
	447	131.1			15:15	15:06	14:58
	447	131.5			15:15	15:07	14:59
	448	131.6			15:16	15:07	14:59
	440	135.3			15:21	15:12	15:04
	441	135.6	Method	14:52	15:22	15:13	15:05
	444	135.9			15:22	15:13	15:05
	447	136.1			15:22	15:14	15:05
	436	138.7	Zone de déchets sur 500m		15:26	15:17	15:09
	452	140.0			15:28	15:19	15:10
	446	140.1			15:28	15:19	15:10
	447	140.1	Montagny		15:28	15:19	15:10
	448	140.3			15:28	15:19	15:11
	445	140.8			15:29	15:20	15:11
	440	140.9			15:29	15:20	15:11
	440	141.1			15:29	15:20	15:12
	440	141.3			15:29	15:20	15:12
	441	141.4			15:30	15:21	15:12
	441	141.4			15:30	15:21	15:12
	436	142.2			15:31	15:22	15:13
	436	142.3	Yverdon-les-Bains		15:31	15:22	15:13
	435	142.3			15:31	15:22	15:13
	435	142.6			15:31	15:22	15:14
	431	142.7			15:31	15:22	15:14
	432	142.8			15:32	15:22	15:14
	433	143.2			15:32	15:23	15:14
	433	143.3			15:32	15:23	15:15
	433	143.4			15:32	15:23	15:15
	432	144.1	Arrivée, Yverdon-les-Bains		15:03	15:24	15:16