

















































KMS PARCOURS	KMS A PARCOURIR	INDICATIONS	PRECISIONS	Horaire course			
				ROUTE	43 km/h	45 km/h	Caravane
-3,3		DEPART PROMENADE route de la victoire sur Ligne d'Arrivée		D186	11h50	11h50	9h45
-3,0		➡ à droite	aux feux tricolores, rue Léon Blum				
-2,0		⤵ à gauche	rue Schuman	D91			
-1,7		⤵ à gauche	rue Edmond Mille				
-1,5		⤵ tout droit	rue Edmond Mille				
-1,3		⤵ à gauche	rue de l'église de Berguette				
-0,5		➡ à droite	rue de Guarbecque				
-0,2		⤵ à gauche	rue de Guarbecque				
-0,1		ISBERGUES					
-0,1		GUARBECCQUE					
0,0	199,8	DEPART REEL (Lancé)	Carrefour rue Maréchal Leclerc et rue de Sablons (2 tours)	D186	11h55	11h55	9h50
0,0	199,8	⤵ tout droit	rue du Maréchal Leclerc		11h55	11h55	9h50
0,4	199,4	⤵ tout droit	Place Georges Clémenceau		11h55	11h55	9h50
0,5	199,3	⤵ à gauche	rue du Maréchal Foch		11h55	11h55	9h50
0,8	199,0	➡ à droite	rue du Maréchal Foch	D186	11h56	11h56	9h51
0,9	198,9	⤵ tout droit	rue du Maréchal Foch	D186	11h56	11h56	9h51
1,6	198,2	⤵ à gauche	rue Pasteur, VIRAGE EN EPINGLE		11h57	11h57	9h52
1,8	198,0	➡ à droite	rue du Bray		11h57	11h57	9h52
2,1	197,7	GUARBECCQUE			11h57	11h57	9h52
2,1	197,7	ISBERGUES			11h57	11h57	9h52
2,4	197,4	⤵ à gauche	rue Paul Lafargue		11h58	11h58	9h53
4,0	195,8	PLOT EN BÉTON A DROITE			12h00	12h00	9h55
4,1	195,7	⤵ tout droit			12h00	12h00	9h55
4,7	195,1	PASSAGE SOUS UN PONT + RETRECISSEMENT			12h01	12h01	9h56
4,8	195,0	⤵ tout droit	Rampe de pont d'Isbergues		12h01	12h01	9h56
4,9	194,9	⤵ tout droit	Rampe de pont d'Isbergues		12h01	12h01	9h56
5,0	194,8	RETRECISSEMENT AU PASSAGE SUR LE PONT			12h01	12h01	9h56
5,1	194,7	⤵ tout droit	Rampe de pont d'Isbergues		12h02	12h01	9h56
5,4	194,4	➡ à droite	au stop, rue des Anciens Combattants	D187	12h02	12h02	9h57
6,3	193,5	ILOTS DIRECTIONNELS			12h03	12h03	9h58
6,3	193,5	ROND-POINT par la gauche (virage serré) - direction Lillers		D188	12h03	12h03	9h58
7,9	191,9	ILOTS DIRECTIONNELS			12h06	12h05	10h00
7,9	191,9	ROND-POINT par la gauche (virage serré)		D186	12h06	12h05	10h00
8,1	191,7	⤵ tout droit	rue Verte	D186	12h06	12h05	10h00
8,5	191,3	⤵ tout droit	rue Verte	D186	12h06	12h06	10h01
9,2	190,6	⤵ tout droit	aux feux tricolores, rue de la victoire	D186	12h07	12h07	10h02
10,0	189,8	ligne d'arrivée	1er PASSAGE - Fin du 1er tour		12h08	12h08	10h03
23,3	176,5	ligne d'arrivée	2ème PASSAGE - Fin du 2ème tour		12h27	12h26	
23,3	176,5	Prix des Sprints	Sprint N°1 - ISBERGUES (ligne arrivée)		12h27	12h26	
23,6	176,2	➡ à droite	aux feux tricolores, rue Léon Blum		12h27	12h26	10h03
24,6	175,2	⤵ à gauche	rue Schuman	D91	12h29	12h27	10h05
24,9	174,9	⤵ à gauche	rue Edmond Mille		12h29	12h28	10h05
25,1	174,7	➡ à droite	rue Basse	D91	12h30	12h28	10h05
25,1	174,7	Sortie de la boucles de "DEPART" - Début de la boucle des "MONTS"			12h30	12h28	10h05
25,4	174,4	PASSAGE A NIVEAU			12h30	12h28	10h06
26,7	173,1	ISBERGUES			12h32	12h30	10h07
26,7	173,1	HAM EN ARTOIS			12h32	12h30	10h07
26,7	173,1	ILOTS DIRECTIONNELS			12h32	12h30	10h07
26,7	173,1	⤵ tout droit	Rue de Berguette		12h32	12h30	10h07
27,1	172,7	⤵ au stop, tout droit	Rue de Berguette		12h32	12h31	10h08
27,5	172,3	⤵ tout droit	Rue de Berguette		12h33	12h31	10h08
27,8	172,0	⤵ tout droit	Rue de l'Eglise	D94	12h33	12h32	10h09
28,2	171,6	⤵ tout droit	Rue de Bourecq	D94	12h34	12h32	10h09
28,8	171,0	HAM EN ARTOIS			12h35	12h33	10h10
28,8	171,0	BOURECQ			12h35	12h33	10h10
30,4	169,4	ILOTS DIRECTIONNELS			12h37	12h35	10h12
30,5	169,3	⤵ tout droit	Traversée de la D943	D94	12h37	12h35	10h12
30,7	169,1	➡ au stop, à droite	Rue Principale	D94	12h37	12h35	10h13
30,8	169,0	BOURECQ			12h37	12h36	10h13
30,8	169,0	ST HILAIRE CÔTTES			12h37	12h36	10h13

31,1	168,7	 RETRECISSEMENTS				12h38	12h36	10h13
31,7	168,1	 à gauche	Rue de Lières	D91		12h39	12h37	10h14
32,0	167,8	 tout droit	Rue de Lières	D91		12h39	12h37	10h14
32,2	167,6	 tout droit	Rue d'Aire - Côte de St Hilaire Côttes 	D91		12h39	12h37	10h15
32,3	167,5	ST HILAIRE CÔTTES				12h40	12h38	10h15
32,3	167,5	LESPESES				12h40	12h38	10h15
32,8	167,0	 à gauche	Rue du Pont de Fer	D185E1		12h40	12h38	10h16
33,0	166,8	Prix des Sprints Sprint N°2 - LESPESES				12h41	12h39	10h16
33,3	166,5	 RETRECISSEMENTS DE LA ROUTE				12h41	12h39	10h16
33,3	166,5	 à droite	Rue du Moulin	D185E1		12h41	12h39	10h16
33,5	166,3	 tout droit	rue du Moulin	D185E1		12h41	12h39	10h16
33,7	166,1	 tout droit	Rue de Lespesses	D185E1		12h42	12h39	10h17
33,8	166,0	Début zone de collecte 1 				12h42	12h40	10h17
33,9	165,9	LESPESES				12h42	12h40	10h17
33,9	165,9	ECQUEDECQUES				12h42	12h40	10h17
34,8	165,0	Fin zone de collecte 1 				12h43	12h41	10h18
35,0	164,8	 à droite	Rue Principale, direction AMES	D185		12h43	12h41	10h18
36,2	163,6	LESPESES-FAUQUENHEM Côte de Fauquenhem 				12h45	12h43	10h20
36,2	163,6	 tout droit	Rue de Lillers	D185		12h45	12h43	10h20
36,7	163,1	 tout droit	Rue de Lillers	D185		12h46	12h43	10h21
36,9	162,9	 tout droit	Rue de Lillers	D185		12h46	12h44	10h21
37,1	162,7	LESPESES-FAUQUENHEM				12h46	12h44	10h21
37,1	162,7	LIERES				12h46	12h44	10h21
37,2	162,6	 à droite	Rue d'Auchel	D91		12h46	12h44	10h21
37,4	162,4	 à gauche	Rue d'Hesdin	D185		12h47	12h44	10h22
37,5	162,3	 tout droit	Rue d'Hesdin	D185		12h47	12h45	10h22
38,8	161,0	 tout droit	Rue d'Hesdin - Côte de Lières 	D185		12h49	12h46	10h24
39,1	160,7	 tout droit	Rue d'Hesdin	D185		12h49	12h47	10h24
39,2	160,6	 tout droit	Rue d'Hesdin	D185		12h49	12h47	10h24
39,7	160,1	LIERES				12h50	12h47	10h25
39,7	160,1	AUCHY-AU-BOIS				12h50	12h47	10h25
40,2	159,6	 à droite	au cédez le passage, Chaussée Brunehaut	D341		12h51	12h48	10h25
41,0	158,8	 tout droit	Chaussée Brunehaut	D341		12h52	12h49	10h26
41,2	158,6	 tout droit	Chaussée Brunehaut	D341		12h52	12h49	10h27
41,5	158,3	 ILOTS DIRECTIONNELS				12h52	12h50	10h27
41,5	158,3	 tout droit	Chaussée Brunehaut	D341		12h52	12h50	10h27
41,8	158,0	AUCHY-AU-BOIS				12h53	12h50	10h28
41,8	158,0	LIGNY-LES-AIRES				12h53	12h50	10h28
42,7	157,1	 tout droit	Chaussée Brunehaut	D341		12h54	12h51	10h29
42,8	157,0	 ILOTS DIRECTIONNELS	au milieu rue de RELY			12h54	12h52	10h29
42,8	157,0	 à gauche	rue de Rely	D90		12h54	12h52	10h29
43,3	156,5	 tout droit	rue de Rely	D90		12h55	12h52	10h30
43,9	155,9	 tout droit	rue de Rely	D90		12h56	12h53	10h30
44,0	155,8	 à droite	Grand'Rue	D90E2		12h56	12h53	10h30
44,3	155,5	 tout droit	Grand'Rue	D90E2		12h56	12h54	10h31
44,4	155,4	 tout droit	Grand'Rue	D90E2		12h56	12h54	10h31
45,0	154,8	LIGNY-LES-AIRES				12h57	12h55	10h32
45,0	154,8	WESTREHEM				12h57	12h55	10h32
45,0	154,8	 à gauche	rue de Ligny	D90E2		12h57	12h55	10h32
45,7	154,1	 au stop, à gauche	rue d'Hesdin	D94		12h58	12h55	10h33
46,4	153,4	WESTREHEM				12h59	12h56	10h34
46,4	153,4	AUCHY-AU-BOIS				12h59	12h56	10h34
46,9	152,9	 tout droit	rue d'Hesdin			13h00	12h57	10h34
47,0	152,8	 RETRECISSEMENTS DES DEUX CÔTES				13h00	12h57	10h34
47,3	152,5	 tout droit	rue d'Hesdin			13h01	12h58	10h35
47,6	152,2	 RETRECISSEMENTS DES DEUX CÔTES				13h01	12h58	10h35
47,7	152,1	 à droite	rue de Pernes, direction AUCHY-AU-BOIS (centre)	D90		13h01	12h58	10h35
48,0	151,8	 tout droit	rue de Pernes	D90		13h01	12h59	10h36
48,1	151,7	 tout droit	rue de Pernes	D90		13h02	12h59	10h36
48,3	151,5	 à droite	rue de Pernes	D90		13h02	12h59	10h36
48,9	150,9	 tout droit	rue de Pernes (Hameaux de TATINCLOUX)	D90		13h03	13h00	10h37
49,6	150,2	AUCHY-AU-BOIS				13h04	13h01	10h38

49,6	150,2	NEDONCHEL			13h04	13h01	10h38	
50,5	149,3	🚶	tout droit	rue d'Aire, direction Nedonchel		13h05	13h02	10h39
51,1	148,7	🚶	tout droit	rue d'Aire, direction Nedonchel		13h06	13h03	10h40
51,6	148,2	🚶	à gauche	rue Principale	D69	13h07	13h03	10h41
51,8	148,0	🚶	tout droit	rue du Bois de Nedon	D90	13h07	13h04	10h41
51,9	147,9	🚶	à droite	Direction Fiefs	D77E3	13h07	13h04	10h41
52,9	146,9	NEDONCHEL			13h08	13h05	10h42	
52,9	146,9	NEDON		rue de Nédonchel		13h08	13h05	10h42
53,5	146,3	Prix des monts		MONT n°1 - Côte de Nedon		13h09	13h06	10h43
54,5	145,3	NEDON			13h11	13h07	10h44	
54,5	145,3	FIEFS			13h11	13h07	10h44	
54,9	144,9	🚶	tout droit	rue de Nédonchel	D77E3	13h11	13h08	10h45
55,2	144,6	🚶	tout droit	rue de Nédonchel	D77E3	13h12	13h08	10h45
55,5	144,3	🚶	à droite	rue de Febvin, direction HEUCHIN	D77	13h12	13h09	10h46
55,7	144,1	🚶	à gauche	rue de la Loge, direction HEUCHIN	D92	13h12	13h09	10h46
56,5	143,3	🚶	à droite	rue de Boulogne, direction FIEFS	D92	13h13	13h10	10h47
57,4	142,4	🚶	tout droit	direction FEBVIN PALFART	D93	13h15	13h11	10h48
58,2	141,6	FIEFS			13h16	13h12	10h49	
58,2	141,6	FEBVIN-PALFART			13h16	13h12	10h49	
58,8	141,0	🚶	à gauche	rue d'Hesdin	D94	13h17	13h13	10h50
59,7	140,1	FONTAINES-LES-BOULANS		rue Principale	D94	13h18	13h14	10h51
61,2	138,6	Prix des Sprints		Sprint N°3 - FONTAINES-LES-BOULANS		13h20	13h16	10h53
61,3	138,5	🚶	tout droit	rue Principale	D94	13h20	13h16	10h54
61,4	138,4	🚶	tout droit	rue Principale	D94	13h20	13h16	10h54
62,1	137,7	FONTAINES-LES-BOULANS		rue Principale	D94	13h21	13h17	10h55
62,1	137,7	HEUCHIN		rue d'Aire	D94	13h21	13h17	10h55
63,4	136,4	🚶	tout droit	rue d'Aire	D94	13h23	13h19	10h56
63,6	136,2	🚶	tout droit	rue d'Aire	D94	13h23	13h19	10h57
64,1	135,7	🚶	à gauche	Grand Place, direction PERNES	D71	13h24	13h20	10h57
64,2	135,6	🚶	tout droit	rue de la planque Saint-Jean	D71	13h24	13h20	10h57
64,3	135,5	🚶	tout droit	rue de la planque Saint-Jean	D71	13h24	13h20	10h58
65,9	133,9	Prix des monts		MONT n°2 - Côte de Heuchin (arbre à gauche)		13h26	13h22	11h00
65,9	133,9	HEUCHIN			D71	13h26	13h22	11h00
65,9	133,9	BOYVAL		rue d'Heuchin	D71	13h26	13h22	11h00
67,0	132,8	⚠ ATTENTION VIRAGE SERRE A DROITE EN BAS DE LA DESCENTE			D71	13h28	13h24	11h01
67,0	132,8	🚶	à droite	rue d'Eps	D71E1	13h28	13h24	11h01
67,1	132,7	🚶	tout droit	rue d'Eps	D71E1	13h28	13h24	11h01
67,4	132,4	🚶	tout droit	rue d'Eps	D71E1	13h29	13h24	11h02
67,9	131,9	BOYVAL			13h29	13h25	11h02	
67,9	131,9	EPS			13h29	13h25	11h02	
68,2	131,6	🚶	tout droit	rue de Boyaval	D71E1	13h30	13h25	11h03
68,6	131,2	🚶	tout droit	rue de Boyaval	D71E1	13h30	13h26	11h03
68,9	130,9	🚶	tout droit	rue de Boyaval	D71E1	13h31	13h26	11h04
69,0	130,8	🚶	tout droit	rue de Boyaval	D71E1	13h31	13h27	11h04
69,4	130,4	🚶	à droite	rue d'Anvin	D70	13h31	13h27	11h04
69,6	130,2	⚠ ATTENTION PASSAGE SURELEVE SUR LA ROUTE (DOS D'ANE)			13h32	13h27	11h05	
69,8	130,0	🚶	tout droit	Sprint du DEPARTEMENT 62 - EPS	D70	13h32	13h28	11h05
69,9	129,9	⚠ ATTENTION PASSAGE SURELEVE SUR LA ROUTE (DOS D'ANE)			13h32	13h28	11h05	
70,9	128,9	🚶	tout droit	rue d'Anvin	D70	13h33	13h29	11h06
71,2	128,6	🚶	tout droit	rue d'Anvin	D70	13h34	13h29	11h07
71,3	128,5	EPS			13h34	13h30	11h07	
71,3	128,5	ANVIN			13h34	13h30	11h07	
71,3	128,5	Début zone de collecte 2			13h34	13h30	11h07	
71,7	128,1	🚶	tout droit	rue d'Eps	D70	13h35	13h30	11h07
72,0	127,8	🚶	tout droit	rue d'Eps	D70	13h35	13h31	11h08
72,3	127,5	🚶	tout droit	rue d'Eps	D70	13h35	13h31	11h08
72,3	127,5	Fin zone de collecte 2			13h35	13h31	11h08	
72,4	127,4	⚠ ILOTS DIRECTIONNELS			13h36	13h31	11h08	
72,4	127,4	🚶	au stop, à gauche	rue de Fruges, direction St POL SUR TERNOISE	D343	13h36	13h31	11h08
72,7	127,1	⚠ PASSAGE A NIVEAU			13h36	13h31	11h09	
72,8	127,0	🚶	tout droit	rue de St Pol, direction FLEURY	D343	13h36	13h32	11h09
72,9	126,9	🚶	tout droit	rue de St Pol, direction FLEURY	D343	13h36	13h32	11h09

73,0	126,8	➡ à droite	rue de Fleury, direction FLEURY		13h36	13h32	11h09
73,1	126,7	ⓘ tout droit	rue de Fleury, direction FLEURY		13h37	13h32	11h09
74,3	125,5	ANVIN			13h38	13h34	11h11
74,3	125,5	FLEURY			13h38	13h34	11h11
75,3	124,5	➡ à droite	Rue d'Anvin- Côte de Fleury ▲▲		13h38	13h34	11h11
76,3	123,5	FLEURY			13h40	13h35	11h12
76,3	123,5	ERIN			13h41	13h36	11h14
78,4	121,4	ⓘ tout droit	Rue de Fleury		13h44	13h39	11h16
79,0	120,8	➡ à droite	au cedez le passage, Rue d'Anvin	D94	13h45	13h40	11h17
79,9	119,9	ERIN		D94	13h46	13h41	11h18
79,9	119,9	TENEUR		D94	13h46	13h41	11h18
81,2	118,6	⬅ à gauche	direction TENEUR	D97	13h48	13h43	11h20
81,3	118,5	PASSAGE A NIVEAU			13h48	13h43	11h20
81,6	118,2	RETRECISSEMENT AU PASSAGE SUR LE PONT			13h48	13h43	11h21
81,9	117,9	ⓘ tout droit	rue Marcel Dollet, direction HEUCHIN		13h49	13h44	11h21
82,7	117,1	ⓘ tout droit	rue de TENEUR		13h50	13h45	11h22
82,9	116,9	Prix des monts	MONT n°3 - Côte de TENEUR ▲▲		13h50	13h45	11h22
83,0	116,8	ⓘ au stop, tout droit	Traversée de la D943, rue deTENEUR		13h50	13h45	11h22
83,0	116,8	TENEUR			13h50	13h45	11h22
83,0	116,8	BERGUENEUSE			13h50	13h45	11h22
84,4	115,4	ⓘ tout droit	rue de l'Eglise	D97	13h52	13h47	11h24
84,6	115,2	ILOTS DIRECTIONNELS		D97	13h53	13h47	11h25
84,6	115,2	ⓘ tout droit	Rue d'Heuchin	D71	13h53	13h47	11h25
84,7	115,1	BERGUENEUSE			13h53	13h47	11h25
84,7	115,1	HEUCHIN			13h53	13h47	11h25
85,6	114,2	⬅ à la balise, à gauche	rue Guilbert, direction LISBOURG - Côte de Heuchin ▲▲		13h54	13h49	11h26
87,8	112,0	HEUCHIN			13h57	13h52	11h29
87,8	112,0	EQUIRRE			13h57	13h52	11h29
88,0	111,8	ⓘ tout droit	direction LISBOURG		13h57	13h52	11h29
88,5	111,3	EQUIRRE			13h58	13h53	11h30
88,5	111,3	LISBOURG			13h58	13h53	11h30
90,3	109,5	ⓘ tout droit	Rue du Chêne	D93	14h01	13h55	11h32
90,6	109,2	ⓘ tout droit	Rue du Chêne	D93	14h01	13h55	11h33
90,9	108,9	ⓘ tout droit	Rue du Chêne	D93	14h01	13h56	11h33
91,0	108,8	⬅ à gauche	Rue des groseillers		14h01	13h56	11h33
91,4	108,4	ⓘ tout droit	Rue des groseillers		14h02	13h56	11h34
91,7	108,1	ⓘ tout droit	Rue des groseillers		14h02	13h57	11h34
91,9	107,9	Prix des monts	MONT n°4 - Côte de LISBOURG ▲▲		14h03	13h57	11h34
92,5	107,3	ⓘ tout droit	Rue des groseillers		14h04	13h58	11h35
92,9	106,9	ⓘ tout droit	Rue des groseillers		14h04	13h58	11h36
94,1	105,7	LISBOURG			14h06	14h00	11h37
94,1	105,7	BEAUMETZ-LES-AIRE			14h06	14h00	11h37
94,6	105,2	➡ à droite	Rue de Fruges	D130	14h07	14h01	11h38
95,2	104,6	ⓘ tout droit	Rue de Bomy	D130	14h07	14h01	11h39
95,4	104,4	ILOTS DIRECTIONNELS		sur la gauche	D130	14h08	14h02
96,0	103,8	BEAUMETZ-LES-AIRE		D130	14h08	14h03	11h40
96,9	102,9	GROEUPPE		Commune de BOMY, rue de Fruges	D130	14h10	14h04
97,7	102,1	GROEUPPE		Commune de BOMY, rue de Fruges	D130	14h11	14h05
98,1	101,7	BOMY			14h11	14h05	11h43
98,3	101,5	ⓘ tout droit	Grand Rue	D130	14h12	14h06	11h43
98,6	101,2	ⓘ tout droit	Grand Rue	D130	14h12	14h06	11h43
99,0	100,8	ⓘ tout droit	Grand Rue	D130	14h13	14h07	11h44
99,5	100,3	ⓘ tout droit	Grand Rue	D130	14h13	14h07	11h44
99,7	100,1	BOMY		D130	14h14	14h07	11h45
99,7	100,1	PETIGNY		Commune de BOMY, Rue d'Aire-sur-la-Lys	D130	14h14	14h07
99,7	100,1	ⓘ tout droit	Rue d'Aire-sur-la-Lys	D130	14h14	14h07	11h45
100,1	99,7	⬅ à gauche	Chemin de Coyecques	D158	14h14	14h08	11h45
100,2	99,6	ⓘ tout droit	Chemin de Coyecques	D158	14h14	14h08	11h45
101,5	98,3	PETIGNY		Côte de Pétigny ▲▲	D158	14h16	14h10
101,5	98,3	COYECQUES			D158	14h16	14h10
103,6	96,2	ⓘ tout droit	Rue de Bomy	D158	14h19	14h13	11h50

103,7	96,1	➡ à droite	Rue d'Erny Saint-Julien	D158E1	14h19	14h13	11h50
104,6	95,2	Prix des monts		MONT n°5 - Côte de COYECQUES ▲	14h20	14h14	11h51
105,6	94,2	COYECQUES		D158E1	14h22	14h15	11h53
105,6	94,2	DELETTES		D158E1	14h22	14h15	11h53
106,7	93,1	➡ à droite	Rue Concogne	D193	14h23	14h17	11h54
107,2	92,6	DELETTES			14h24	14h17	11h55
107,2	92,6	ERNY-SAINT-JULIEN			14h24	14h17	11h55
107,4	92,4	⤵ à gauche		D130	14h24	14h18	11h55
107,5	92,3	ERNY-SAINT-JULIEN		D130	14h25	14h18	11h55
107,5	92,3	ENQUIN-LEZ-GUINEGATTE		D130	14h25	14h18	11h55
110,6	89,2	⤵ tout droit		D130	14h29	14h22	11h59
111,2	88,6	Début zone de collecte 3 🚮			14h30	14h23	12h00
111,4	88,4	⤵ tout droit		D130	14h30	14h23	12h00
112,2	87,6	➡ à droite	Chaussée Brunehaut	D341	14h31	14h24	12h01
112,2	87,6	Fin zone de collecte 3 🚮			14h31	14h24	12h01
112,2	87,6	ENQUIN-LEZ-GUINEGATTE		D341	14h31	14h24	12h01
112,2	87,6	BLESSY		D341	14h31	14h24	12h01
112,7	87,1	BLESSY		D341	14h32	14h25	12h02
112,7	87,1	ESTREE-BLANCHE		D341	14h32	14h25	12h02
113,9	85,9	⤵ tout droit	Rue de Théroüanne	D341	14h33	14h26	12h04
114,1	85,7	⤵ tout droit	Rue de Théroüanne	D341	14h34	14h27	12h04
114,4	85,4	⤵ tout droit	Chaussée Brunehaut	D341	14h34	14h27	12h04
114,6	85,2	⤵ tout droit	Chaussée Brunehaut	D341	14h34	14h27	12h05
114,7	85,1	⤵ tout droit	Rue de l'Eglise	D341	14h35	14h27	12h05
115,1	84,7	⤵ tout droit	Rue de l'Eglise	D341	14h35	14h28	12h05
115,3	84,5	⤵ tout droit	Chaussée Brunehaut	D341	14h35	14h28	12h06
115,8	84,0	⤵ tout droit	Chaussée Brunehaut	D341	14h36	14h29	12h06
116,7	83,1	Prix des monts		MONT n°6 - Côte d'Estrée-Blanche ▲	14h37	14h30	12h07
116,9	82,9	ESTREE-BLANCHE		D341	14h38	14h30	12h08
116,9	82,9	LIGNY-LES-AIRES		D341	14h38	14h30	12h08
116,9	82,9	RELY		D341	14h38	14h30	12h08
118,1	81,7	⤵ tout droit	Chaussée Brunehaut	D341	14h39	14h32	12h09
118,6	81,2	⤵ tout droit	Chaussée Brunehaut	D341	14h40	14h33	12h10
118,8	81,0	⤵ à gauche	Grande Rue	D90	14h40	14h33	12h10
119,2	80,6	⤵ tout droit	Grande Rue	D90	14h41	14h33	12h11
119,4	80,4	⤵ tout droit	Grande Rue	D90	14h41	14h34	12h11
119,5	80,3	⤵ à gauche	Rue de Linghem	D90	14h41	14h34	12h11
120,1	79,7	⤵ à gauche	Rue du Geay	D90E3	14h42	14h35	12h12
120,3	79,5	➡ à droite	rue de Liettes	D722	14h42	14h35	12h12
121,8	78,0	RELY		D722	14h44	14h37	12h14
121,8	78,0	LIETTRES		D722	14h44	14h37	12h14
122,5	77,3	➡ à droite	Rue de Lambres	D186	14h45	14h38	12h15
122,6	77,2	⤵ tout droit	Rue de Lambres	D186	14h46	14h38	12h15
123,1	76,7	⤵ tout droit	Rue de Lambres	D186	14h46	14h39	12h16
123,5	76,3	LIETTRES		D186	14h47	14h39	12h16
123,5	76,3	QUERNES		D186	14h47	14h39	12h16
124,1	75,7	⤵ tout droit	Rue de Lambres	D186	14h48	14h40	12h17
124,5	75,3	⚠ RETRECISSEMENTS			14h48	14h41	12h18
124,8	75,0	⤵ au stop, tout droit	Rue de Lambres	D186	14h49	14h41	12h18
125,6	74,2	➡ à droite		D186	14h50	14h42	12h19
126,0	73,8	⤵ tout droit		D186	14h50	14h43	12h20
126,3	73,5	QUERNES		D186	14h51	14h43	12h20
126,3	73,5	ROMBLY		D186	14h51	14h43	12h20
126,5	73,3	⤵ tout droit	Rue d'Estrée-Blanche	D186	14h51	14h43	12h20
126,7	73,1	⤵ tout droit	Rue d'Estrée-Blanche	D186	14h51	14h43	12h21
126,8	73,0	⤵ à gauche		D186	14h51	14h44	12h21
127,6	72,2	ROMBLY		D186	14h53	14h45	12h22
127,6	72,2	MAZINGHEM		D186	14h53	14h45	12h22
127,8	72,0	⤵ tout droit		D186	14h53	14h45	12h22
127,9	71,9	⤵ tout droit		D186	14h53	14h45	12h22
128,0	71,8	⚠ ILOTS DIRECTIONNELS		D186	14h53	14h45	12h22
128,0	71,8	⚠ ROND-POINT	par les deux côtés	D186	14h53	14h45	12h22

128,3	71,5	🚦 tout droit		D186	14h54	14h46	12h23
130,1	69,7	🚦 tout droit		D186	14h56	14h48	12h25
130,3	69,5	MAZINGHEM		D186	14h56	14h48	12h26
130,3	69,5	ISBERGUES		D186	14h56	14h48	12h26
130,7	69,1	🚦 tout droit	Rue de Mazinghem	D186	14h57	14h49	12h26
130,9	68,9	🚦 tout droit	Rue de Mazinghem	D186	14h57	14h49	12h26
131,1	68,7	⚠️	LOTS DIRECTIONNELS	D186	14h57	14h49	12h27
131,1	68,7	⚠️	ROND-POINT par les deux côtés	D186	14h57	14h49	12h27
131,1	68,7	🚦 tout droit	Rue Verte	D186	14h57	14h49	12h27
131,4	68,4	🚦 tout droit	Rue Verte	D186	14h58	14h50	12h27
131,7	68,1	🚦 tout droit	Rue Verte	D186	14h58	14h50	12h27
131,8	68,0	🚦 tout droit	Rue Verte	D186	14h58	14h50	12h28
132,4	67,4	🚦 tout droit	Rue de la Victoire (feu tricolore)	D186	14h59	14h51	12h28
133,3	66,5	Sortie boucle "des MONTS" - Début des boucles "FINALE" (5 tours de 13,3km)			15h01	14h52	12h30
133,3	66,5	Ligne d'arrivée			15h01	14h52	12h30
133,6	66,2	➡️ à droite	aux feux tricolores, rue Léon Blum	15h01	14h53	12h30	
134,6	65,2	⬅️ à gauche	rue Schuman	15h02	14h54	12h31	
134,9	64,9	⬅️ à gauche	rue Edmond Mille	15h03	14h54	12h32	
135,3	64,5	⬅️ à gauche	rue de l'église de Berguette	15h03	14h55	12h32	
136,1	63,7	➡️ à droite	rue de Guarbecque	15h04	14h56	12h33	
136,4	63,4	⬅️ à gauche	rue de Guarbecque	15h05	14h56	12h34	
136,5	63,3	GUARBECCQUE		15h05	14h57	12h34	
136,6	63,2	🚦 tout droit	rue du Maréchal Leclerc	15h05	14h57	12h34	
136,8	63,0	Prix des Sprints Sprint N°4 - GUARBECCQUE			15h05	14h57	12h34
137,0	62,8	🚦 tout droit	Place Georges Clémenceau	15h06	14h57	12h34	
137,1	62,7	⬅️ à gauche	rue du Maréchal Foch	15h06	14h57	12h35	
137,4	62,4	➡️ à droite	rue du Maréchal Foch	15h06	14h58	12h35	
137,5	62,3	🚦 tout droit	rue du Maréchal Foch	15h06	14h58	12h35	
138,2	61,6	⬅️ à gauche	rue Pasteur, ⚠️ VIRAGE EN EPINGLE	15h07	14h59	12h36	
138,4	61,4	➡️ à droite	rue du bray	15h08	14h59	12h36	
138,7	61,1	ISBERGUES		15h08	14h59	12h37	
139,0	60,8	⬅️ à gauche	rue Paul Lafargue	15h08	15h00	12h37	
140,6	59,2	⚠️	PLOT EN BÉTON A DROITE	15h11	15h02	12h39	
140,7	59,1	🚦 tout droit		15h11	15h02	12h39	
141,3	58,5	⚠️	PASSAGE SOUS UN PONT + RETRECISSEMENT	15h12	15h03	12h40	
141,4	58,4	🚦 tout droit	Rampe de pont d'Isbergues	15h12	15h03	12h40	
141,5	58,3	🚦 tout droit	Rampe de pont d'Isbergues	15h12	15h03	12h40	
141,6	58,2	⚠️	RETRECISSEMENT AU PASSAGE SUR LE PONT	15h12	15h03	12h41	
141,7	58,1	🚦 tout droit	Rampe de pont d'Isbergues	15h12	15h03	12h41	
142,0	57,8	➡️ à droite	au stop, rue des Anciens Combattants	15h13	15h04	12h41	
142,0	57,8	Début zone de collecte 4			15h13	15h04	12h41
142,9	56,9	Fin zone de collecte 4			15h14	15h05	12h42
142,9	56,9	⚠️	LOTS DIRECTIONNELS	15h14	15h05	12h42	
142,9	56,9	⚠️	ROND-POINT par la gauche (virage serré)	15h14	15h05	12h42	
144,5	55,3	⚠️	LOTS DIRECTIONNELS	15h16	15h07	12h44	
144,5	55,3	⚠️	ROND-POINT par la gauche (virage serré)	D186	15h16	15h07	12h44
144,7	55,1	🚦 tout droit	rue Verte	D186	15h16	15h07	12h45
145,1	54,7	🚦 tout droit	rue Verte	D186	15h17	15h08	12h45
145,8	54,0	🚦 tout droit	aux feux tricolores, rue de la victoire	D186	15h18	15h09	12h46
146,6	53,2	Ligne d'arrivée			15h19	15h10	12h47
146,6	53,2	Prix des Sprints Sprint N°5 - ISBERGUES (ligne arrivée)			15h19	15h10	
159,9	39,9	Ligne d'arrivée			15h38	15h28	
173,2	26,6	Ligne d'arrivée			15h56	15h45	
181,9	17,9	Début zone de collecte 5			16h08	15h57	
182,8	17,0	Fin zone de collecte 5			16h10	15h58	
186,5	13,3	Ligne d'arrivée			16h15	16h03	
199,8	0,0	Ligne d'arrivée			16h33	16h21	