























Kms parcourus	Km à parcourir	N° Routes		PC / GPM	Horaires (km/h)	
					40	43
			Départ fictif: MARSAL à hauteur du Musée du Sel 		12h00	12h00
-0,9		D38A	MARSAL, Place Porte de France, rue du Chevalement, à gauche Village		12h00	12h00
0,0	153,5	D38A/D38	Départ Réel: Haraucourt sur Seille chemin de Marsal, à droite vers Mulcey		12h01	12h01
3,8	149,7	D38	MULCEY, route de Nancy		12h07	12h06
7,4	146,1	D38	Hors Agglo, RP 1ère sortie vers Dieuze		12h12	12h11
7,6	145,9	D38/D999	DIEUZE, avenue de Nancy, à gauche route du Val de Bride		12h12	12h11
8,9	144,6	D999	VAL DE BRIDE, route de Dieuze		12h14	12h13
11,1	142,4	D999	Hors Agglo 		12h18	12h17
12,8	140,7	D999	Hors Agglo	GM3	12h20	12h19
18,5	135,0	D999	LIDREQUIN, rue de l'Abbé Marsuy		12h29	12h27
19,7	133,8	D999/D79	CONTHIL, rue Principale, rue Saint Alexis, à droite rue du Petit Bois		12h31	12h29
23,4	130,1	D79	RODALBE, route de Conthil, rue Principale, rue de la Gare		12h35	12h32
26,3	127,2	D79/D27/D79	BERMERING, route de Rodalbe, route de Morhange, RP 1ère sortie		12h41	12h38
30,7	122,8	D79	VIRMING, rue Principale, à gauche rue Principale		12h47	12h44
32,0	121,5	D79	OBRIK, à gauche rue d'Obrick		12h49	12h46
34,7	118,8	D79	LINSTROFF, rue Principale, rue de la Chapelle		12h53	12h49
35,9	117,6	D79/D674/D79	GROSTENQUIN, rue de Linstroff, tout droit rue du Stade, rue de Faulquemont		12h55	12h51
38,1	115,4	D79	BISTROFF, route de Bischwald		12h58	12h54
43,1	110,4	D79/D24	GUESSELING-HEMERING, route de Grostenquin, à droite rue Principale, route de Lelling		13h06	13h01
45,4	108,1	D24/D79	LELLING, rue de la Libération, à gauche rue Victor Demange, (PC à hauteur du n° 25 rue V. Demange)	PC 46,4	13h09	13h04
48,8	104,7	D79	Hors Agglo, PN 		13h14	13h09
49,6	103,9	D79/D20	FOLSCHVILLER, rue de Lelling, à droite rue des Pompiers, à gauche rue du Ruisseau, à gauche rue Principale, rue de Metz		13h16	13h10
52,0	101,5	D20/D110D	TETING SUR NIED, rue Principale, à droite rue de Laudrefang		13h19	13h14
56,1	97,4	D110D	LAUDREFANG, rue de la Forêt		13h25	13h19
57,7	95,8	D110D/C3	Hors Agglo, RP 1ère sortie, RP 2ème sortie vers Bambiderstroff 		13h28	13h22
60,6	92,9	C3/D74/C	BAMBIDERSTROFF, rue de Laudrefang, place du 25 Novembre, à droite rue de l'Eglise, rue du 3 Juin, à gauche rue Pierre Klein  		13h32	13h26
62,6	90,9	c	BAMBIDERSTROFF Hors Agglo	GM2	13h35	13h28
63,7	89,8	C/D603/C1	ZIMMING, rue de Bambiderstroff, X tout droit rue Verlaine, rue Victor Hugo, à gauche rue Marie Curie Descente à 10%  		13h37	13h30
67,0	86,5	C1/D25	Hors Agglo, X à gauche vers Boulay		13h42	13h35
72,1	81,4	D25/C	Hors Agglo, à droite ver Denting (chaussée dégradée sur 200m)  		13h49	13h42
74,2	79,3	C/D72/C	DENTING, route de Momenstroff, rue du Pont, route d'Ottonville		13h52	13h45
75,6	77,9	C/D957/D154F	Hors Agglo, à droite, à gauche vers Ricrange		13h55	13h47
75,8	77,7	D157F/C	RICRANGE, route de Boulay, à gauche, rue de la Chapelle, rue de la Forêt		13h55	13h47
77,9	73,6	c	OTTONVILLE Hors Agglo, rue de la Forêt, à gauche rue de la Forêt 		13h58	13h50
79,7	73,8	C/D154E	Hors Agglo, à droite vers Eblange 		14h01	13h52
80,7	72,8	D154E/D19	EBLANGE, route du Stade, à droite rue de Bouzonville		14h02	13h54
81,9	71,6	D19	BETTANGE,		14h04	13h55
84,4	69,1	D19	HOLLING, rue du Maréchal Foch		14h08	13h59
86,2	67,3	D19/D3	REMELFANG, route de Boulay, RP 2ème sortie route de Vaudrechin		14h10	14h01
88,0	65,5	D3	VAUDRECHIN, rue de Metz		14h13	14h04
88,9	64,6	D3/D918/D63	BOUZONVILLE, rue de Metz, RP 1ère sortie rue de France, RP 2ème sortie rue de Sarrelouis, feux à gauche rue D'Eller (PC à hauteur du n° 34), rue de la Nied, à droite rue du 27 Novembre, RP 2ème sortie rue Jeanne D'Arc, à droite rue St Hubert	PC 89,9	14h14	14h05
95,3	58,2	D63	PETIT BIBICHE		14h24	14h14
96,1	57,4	D63	BIBICHE, rue Principale 		14h25	14h15
99,5	54,0	D63/D60	St FRANCOIS LACROIX, rue de la Forêt, rue de la Forge Lacroix, RP 1ère sortie vers Hargarten		14h30	14h20
100,1	53,4	D60	HARGARTEN, rue de la Gare		14h31	14h21
103,6	49,9	D60	HALSTROFF, route de Monneren, rue Principale, à gauche droite route de Waldwisse		14h37	14h26
105,9	47,6	D60/C	Hors Agglo, X à gauche vers Rémeling		14h40	14h29
107,0	46,5	C/D855/C	REMELING, rue de Halstroff, à gauche rue Nationale, à droite rue de Ritzing		14h42	14h30
111,3	42,2	C/D64	RITZING, rue de Rémeling, à droite rue de la Croix, à gauche rue Principale		14h48	14h36
113,3	40,2	D64	MANDEREN, rue Principale  		14h51	14h39
116,3	37,2	D64	KITZING, route de Manderen, route d'Apach		14h56	14h43
118,4	35,1	D64/D654	APACH, route de Waldwisse, à gauche vers Sierck 		14h59	14h46
119,2	34,3	D654	RUSTROFF, rue de l'Europe 		15h00	14h47
120,1	33,4	D654/D956	SIERCK-LES-BAINS, rue de l'Europe, à gauche rue Compesporte, rue du Moulin, route de Montenach   		15h01	14h49
124,1	29,4	D956	MONTENACH, route de Kirschnaumen		15h07	14h54
125,7	23,8	D956	Hors Agglo (à hauteur de Kaltweiler)	GM1	15h10	14h56
127,7	25,8	D956/D855	KIRSCHNAUMEN Hors Agglo, RP 1ère sortie		15h13	15h59
132,1	21,4	D855	KERLING LES SIERCK, rue Principale (PC à hauteur du n° 12)	PC 132,6	15h19	15h05
136,1	17,4	D855/D654/C	PETITE HETTANGE, à droite rue Nationale, à gauche, Grand' rue 		15h25	15h11
137,9	15,6	C/D62A/D62	MALLING, rue de la Gare, à gauche PN 137,9 km, rue de la Gare, à gauche rue de Métrich, à droite route de Gavisse 		15h28	15h13
139,8	13,7	D62/D64	GAVISSE, rue de l'Ancien Moulin, à gauche rue Jeanne D'Arc, rue des peupliers		15h31	15h16
141,8	11,7	D64/D1	Hors Agglo à gauche vers Cattenom		15h34	15h19
142,7	10,8	D1	SENTZICH, route du Luxembourg		15h35	15h20
144,4	9,1	D1	CATTENOM, Route du Luxembourg, RP 2ème sortie, RP 2ème sortie vers Thionville		15h38	15h23
146,3	7,2	D1	HUSANSE, route de Thionville		15h41	15h25
147,1	6,4	D1	GARCHE, route de Mondorff, Feux tout droit route de Garche, Feux tout droit vers Thionville		15h42	15h26
149,5	4,0	D1	Sainte-Marie, route de Mondorff		15h45	15h30
151,1	2,4	D1/D653	MANOM, route de Mondorff, RP 3ème sortie route du Luxembourg		15h48	15h32
151,9	1,6	D653	THONVILLE, RP 3ème sortie avenue Comte de Bertier, avenue Albert 1er, à droite rue Jean L'Aveugle, RP 3ème sortie rue des Ducs de Lorraine		15h49	15h33
153,5	0,0		Arrivée : boulevard Foch à hauteur de la Gare routière		15h51	15h35