



Sélestat
Alsace Centrale



SUIVEZ-NOUS
U19 Cycling Project



DIMANCHE
17 SEPTEMBRE



TOUR INTERNATIONAL DU
CENTRE ALSACE
JUNIOR

ÉTAPE 1 9H30
CHRONO 13kms Sélestat

ÉTAPE 2 14H30
110kms Sélestat - Epfig



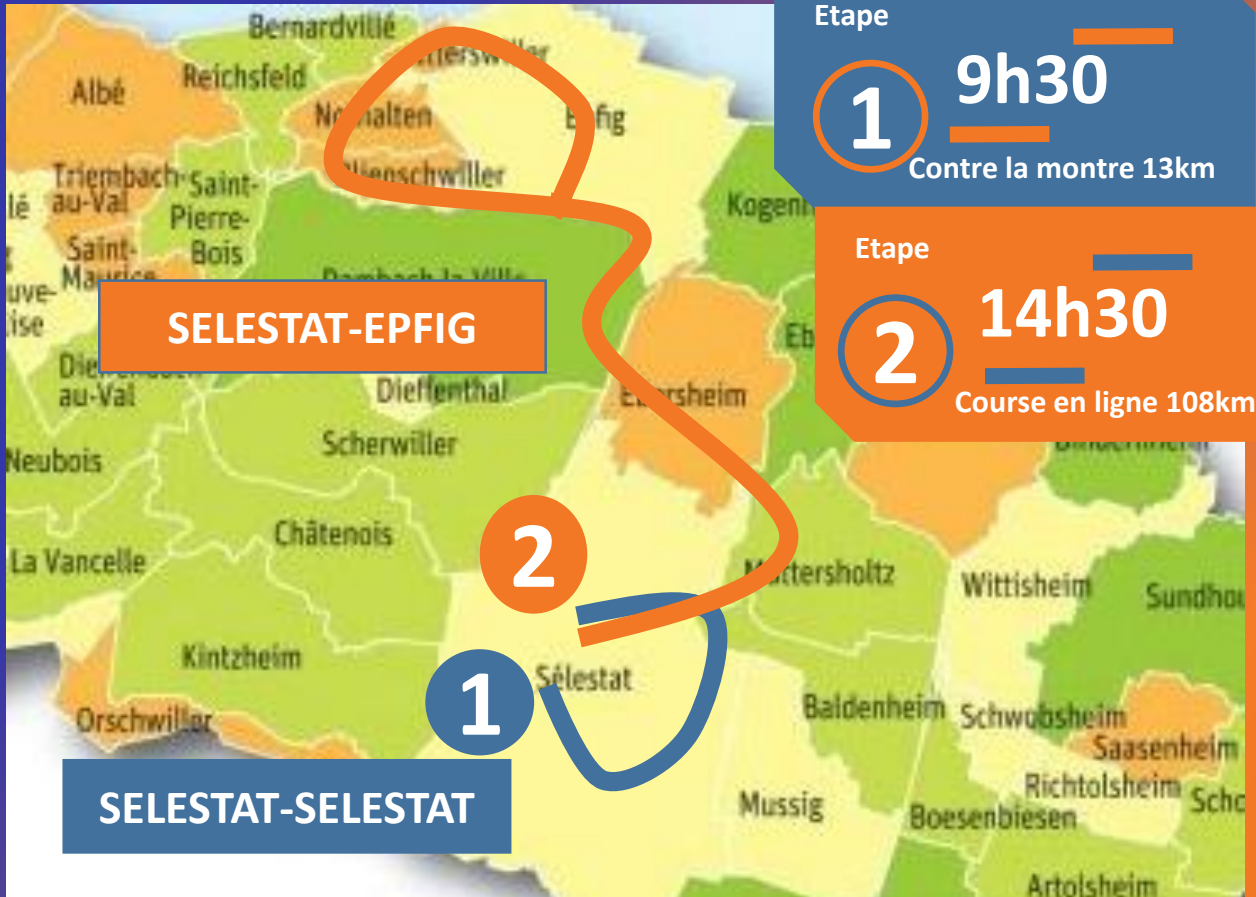
Livre de Route



17 **23**
Septembre



U19/23
CYCLING
PROJECT



Sélestat[®]
Alsace Centrale





Plan Sélestat



CSI SELESTAT

6 Av. Adrien Zeller, 67600
Sélestat

1



Parking équipe
Permanence Dossards
Repas coureurs
Réunion DS
Protocole étape 1
Accueil bénévoles
Départ fictif Etape 2

Rue des prés

2



Départ CLM
Contrôle Vélos

Rue de Marckolsheim

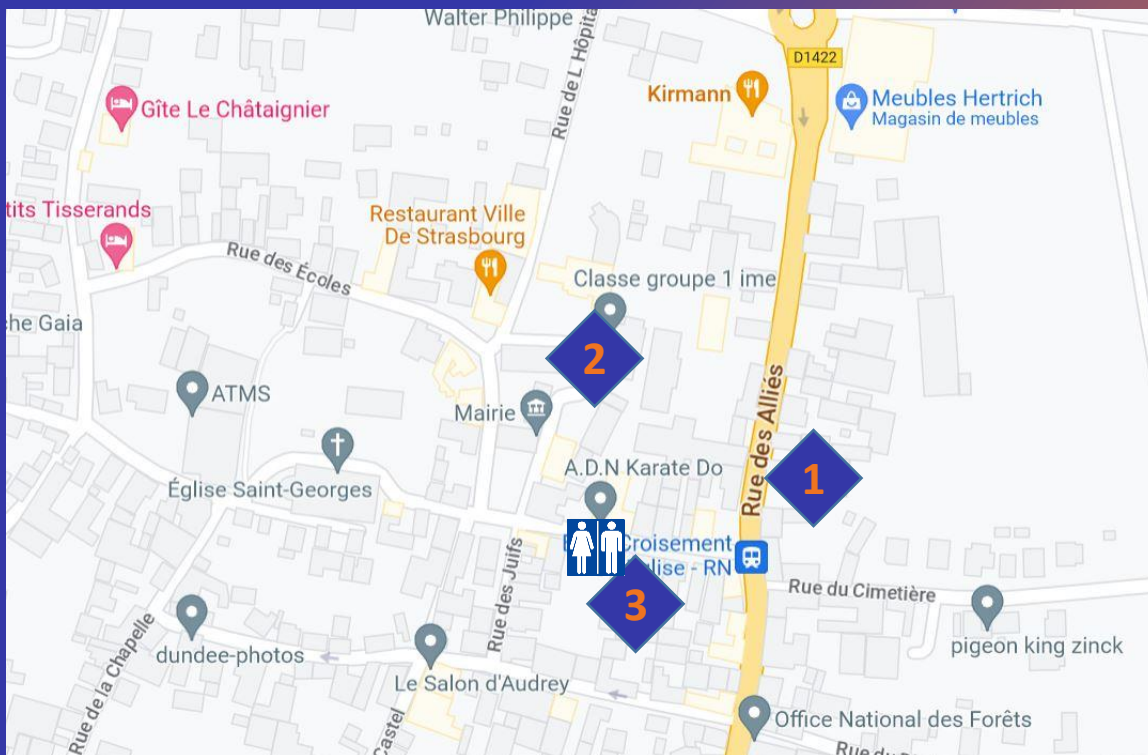
3



Arrivée épreuve Contre
La montre



Plan Epfig



Rue des alliés

1

Zone d'Arrivée

Proximité Mairie
écoles

2

Parking DS et Véhicules
équipes

Rue de l'église
Foyer notre dame

3

Cérémonie protocolaire
Vin d'honneur





Programme Horaires



Dimanche 31 Juillet



7h30-9H00

Permanence dossards

8h30

Réunion directeurs sportifs

9H30-11h30

Etape 1 contre la montre

12h30

**Protocole contre la montre
CSI Sélestat**

13h30

Présentation des équipes

14h30

Départ étape 2

17h30

Protocole arrivée Epfig



ETAPE CLM 1



Sélestat-Sélestat 13,2 km

1^{er} départ 9h30 – Contrôle vélo 10 minutes avant le départ

Départ toutes les minutes



D Départ Rue des Prés

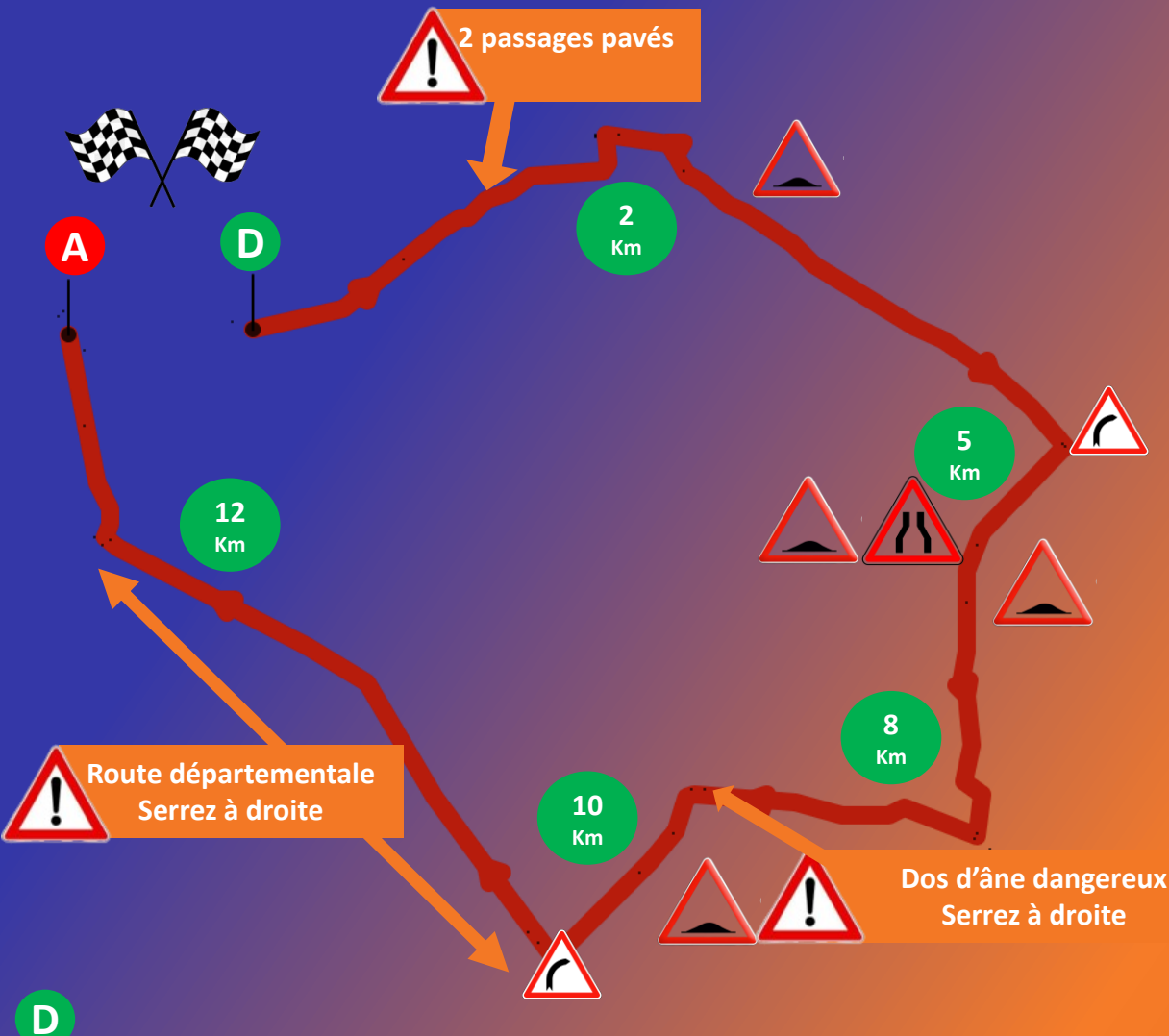
A Arrivée Rue de Marckolsheim



Fichier GPX téléchargeables :
<https://www.openrunner.com/route-details/14976184>



ETAPE CLM 1

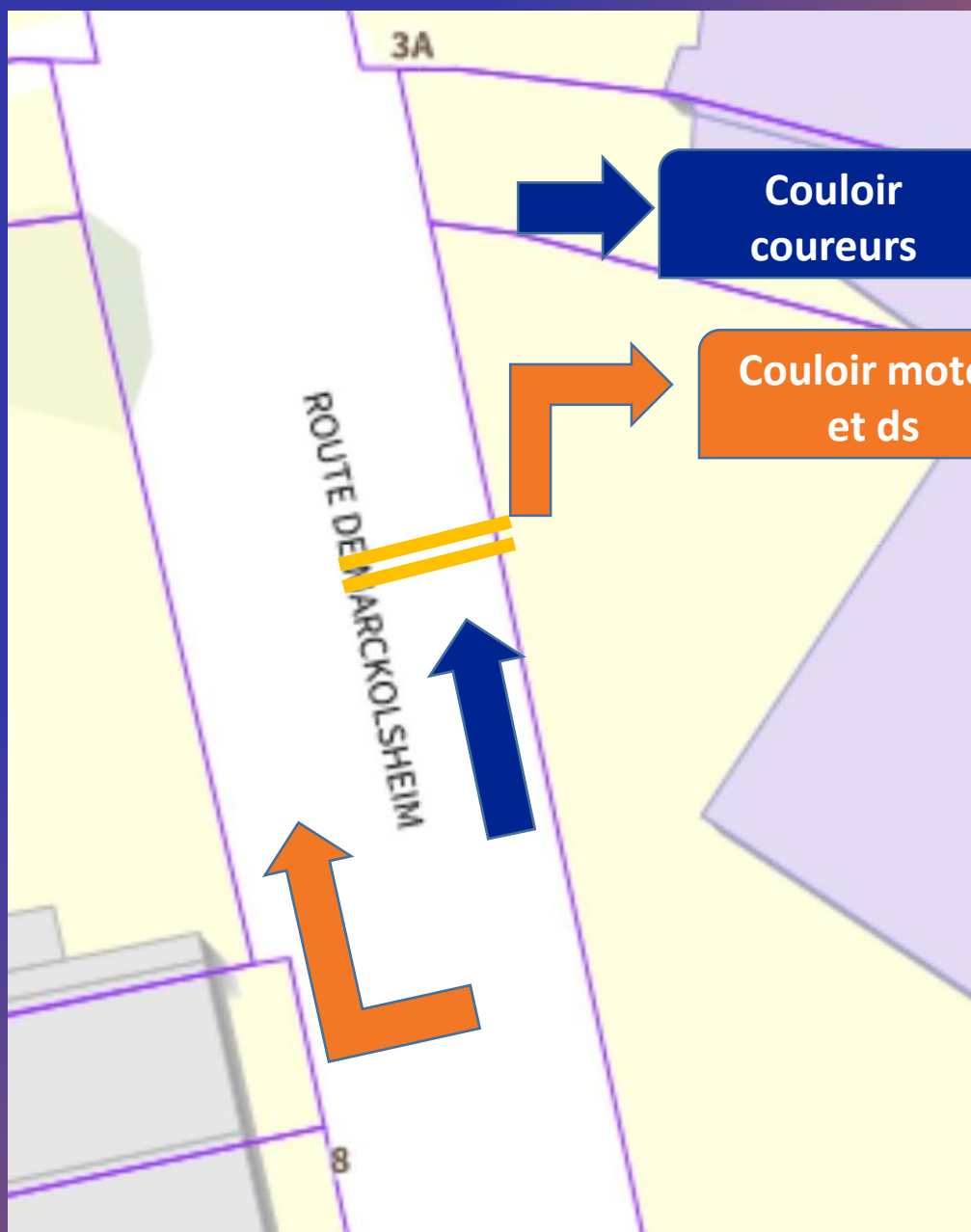


| Fait | A faire | Direction | Ville | Route | Rues | Note | Horaires début | Horaires fin |
|------|---------|-----------|----------------------|----------------|---------------------------|---------------------------|----------------|--------------|
| 0 | 13,8 | ↑ | Sélestat | Piste cyclable | Rue des Prés | | 9h30 | 11h00 |
| 1 | 12,8 | ↑ | Sélestat | Piste cyclable | | 2 passages pavés | | |
| 2,2 | 11,6 | → | | D 721 | Route de Muttersholtz | | | |
| 2,6 | 11,4 | → | Rathsamhausen | D 209 | Rue de Sélestat | Dos d'âne | | |
| 5 | 8,8 | → | Lieu dit Breitenheim | | Rue de Breitenheim | | 9h36 | 11h06 |
| 5,6 | 8,2 | ↑ | Lieu dit Breitenheim | | Rue de Breitenheim | Dos d'âne | | |
| 6 | 7,8 | ↑ | Lieu dit Breitenheim | | Rue de Breitenheim | Dos d'âne | | |
| 7,2 | 6,6 | → | Mussig | | Rue du Moulin | | | |
| 8,6 | 5,2 | ↑ | Mussig | | | Dos d'âne serrez à droite | 9h41 | 11h11 |
| 9,7 | 4,1 | → | | D 424 | | | | |
| 12,8 | 1 | → | | D 159 | Route de Marckolsheim | | | |
| 13,8 | 0 | | Sélestat | D 159 | 3-7 route de Marckolsheim | | 9h47 | 11h17 |

A



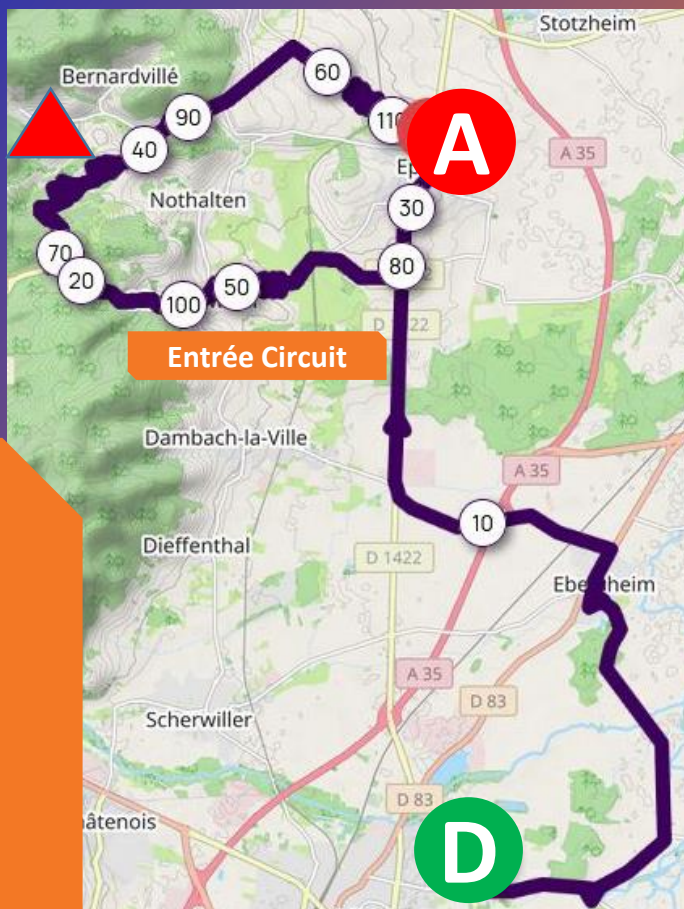
ETAPE CLM 1



**Détails arrivée Contre La Montre
Rue de Marckolsheim**



ETAPE CEL 2



110 km

1500 D+

**Entrée Circuit km14,8
circuit final 6x**

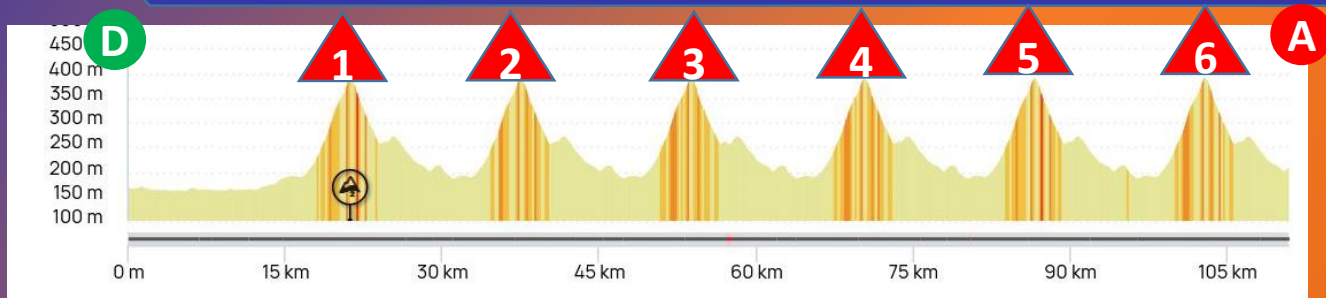
Sélestat-Epfig 110 km

Départ fictif 14h30 – Départ réel 14h35



D Route de Muttersholtz

A Rue des alliés Epfig



Fichier GPX téléchargeables :

<https://www.openrunner.com/route-details/14976335>



ETAPE CEL 2



Itinéraire Horaire

| Fait | A faire | Direction | Route | Ville | Rues | Notes | 40km/h | 44km/h |
|------------------------------------|---------|-----------|-------|----------------|----------------------------|---------------------------------------|--------|--------|
| Départ Fictif | | | | | | | | |
| 0 | | ↑ | | Sélestat | Rue du président Poincaré | | 14h30 | 14h30 |
| 0,15 | | → | | Sélestat | Boulevard du Maréchal Foch | | | |
| 0,7 | | ← | | Sélestat | Boulevard Charlemagne | | | |
| 1,1 | | → | D721 | Sélestat | Boulevard de Nancy | | | |
| 2,4 | | ↑ | D721 | Sélestat | | Sortie de la ville | | |
| Départ réel | | | | | | | | |
| Fait | A faire | Direction | Route | Ville | Rues | Notes | 40km/h | 44km/h |
| 0 | 109 | ↑ | D721 | Sélestat | | | 14h35 | 14h35 |
| 1,7 | 107,3 | ↑ | D721 | Rathsamhausen | | Dos d'âne | 14h38 | 14h37 |
| 3,2 | 105,8 | ← | D321 | | | Direction Ebersheim | 14h40 | 14h39 |
| 6,7 | 102,3 | ↑ | | Ebersheim | Rue de Muttersholtz | ! Ilot central Rétrécissements | 14h45 | 14h44 |
| 7,6 | 101,4 | → | D83 | Ebersheim | | ! | 14h46 | 14h45 |
| 7,8 | 101,2 | ↑ | D83 | Ebersheim | | Dos d'âne + giratoire | 14h47 | 14h46 |
| 8,1 | 100,9 | ← | D210 | Ebersheim | Route de Dambach La ville | | 14h48 | 14h47 |
| 11,6 | 97,4 | → | D1422 | | Direction Epfig | | 14h52 | 14h51 |
| ENTREE SUR LE CIRCUIT POUR 4 TOURS | | | | | | | | |
| 14,9 | 94,1 | ← | D203 | | | Direction Blienschwiller | 14h57 | 14h55 |
| 16,3 | 92,7 | ↑ | D203 | | | ! Tunnel Passage dangereux | 14h59 | 14h57 |
| 18 | 91 | ↑ | D35 | Blienschwiller | Route des Vins | | 15h02 | 15h00 |
| 18,4 | 98,6 | ↑ | D203 | Blienschwiller | Rue Winzenberg | | 15h03 | 15h01 |
| 20,7 | 88,3 | → | D253 | | | Direction Eichhoffen | 15h06 | 15h03 |
| 21,3 | 87,7 | ↑ | | | | GPM | 15h07 | 15h04 |
| 25,3 | 83,7 | ↑ | D35 | | | Direction Eichhoffen | 15h13 | 15h10 |
| 26,7 | 82,3 | → | D603 | | | ! Direction Epfig Virage dangereux | 15h15 | 15h11 |
| 29 | 80 | ↑ | D603 | Epfig | | Chicane | 15h19 | 15h15 |
| 29,2 | 79,8 | ← | | Epfig | Rue Finkwiller | | | |
| 29,3 | 79,7 | → | D1422 | Epfig | Rue des Alliés | | | |
| 31,2 | 77,8 | → | D203 | | | Direction Blienschwiller | 15h22 | 15h18 |
| FIN DU 1ER TOUR | | | | | | | | |
| 32,6 | 76,4 | ↑ | D203 | | | ! Tunnel Passage dangereux | 15h24 | 15h19 |
| 34,3 | 74,7 | ↑ | D35 | Blienschwiller | Route des Vins | | 15h26 | 15h22 |
| 34,7 | 74,3 | ↑ | D203 | Blienschwiller | Rue Winzenberg | | 15h27 | 15h23 |
| 37 | 72 | → | D253 | | | Direction Eichhoffen | 15h31 | 15h25 |
| 37,6 | 71,4 | ↑ | | | | GPM | 15h32 | 15h26 |
| 41,6 | 67,4 | ↑ | D35 | | | Direction Eichhoffen | 15h37 | 15h32 |
| 43 | 66 | → | D603 | | | ! Direction Epfig Virage dangereux | 15h40 | 15h34 |
| 45,3 | 63,7 | ↑ | D603 | Epfig | | Chicane | 15h43 | 15h37 |
| 45,5 | 63,5 | ← | | Epfig | Rue Finkwiller | | | |
| 45,6 | 63,4 | → | D1422 | Epfig | Rue des Alliés | | | |
| 47,5 | 61,5 | → | D203 | | | Direction Blienschwiller | 15h46 | 15h40 |
| FIN DU 2EME TOUR | | | | | | | | |

Itinéraire Horaire

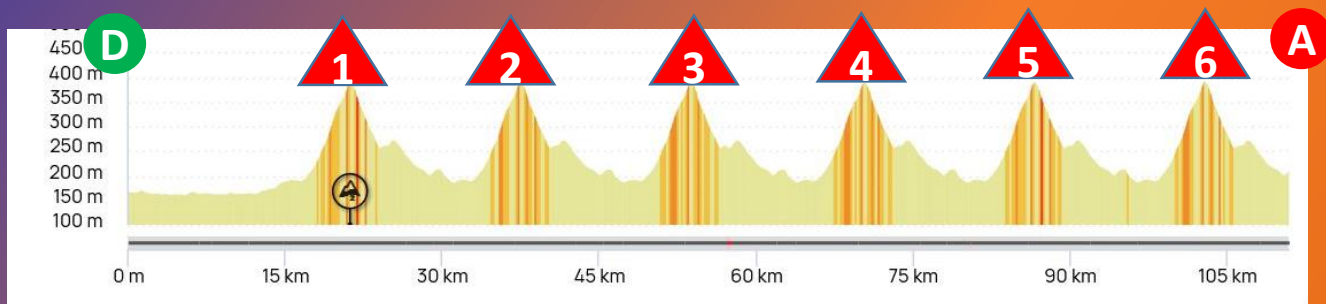
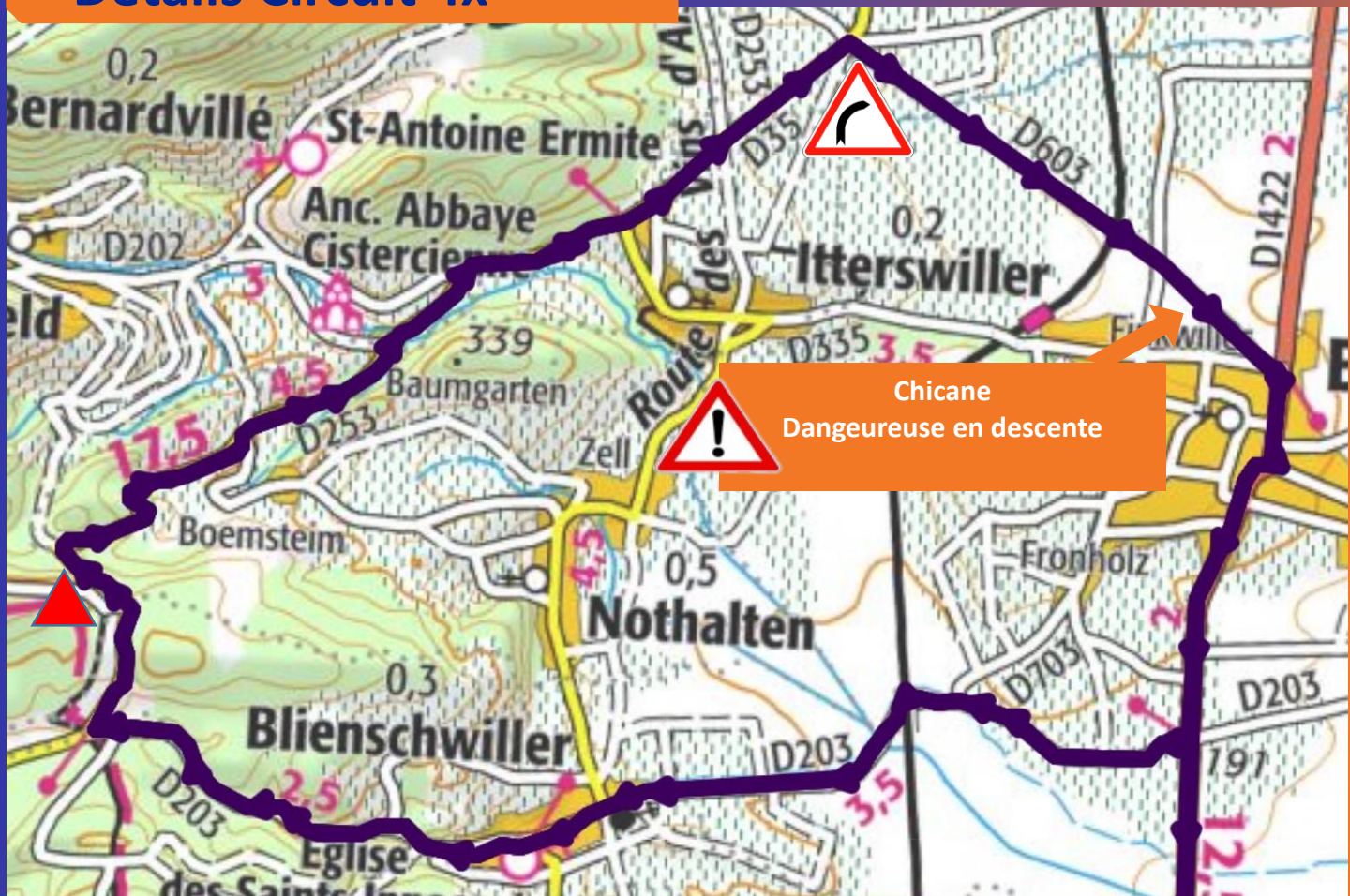
| FIN DU 2EME TOUR | | | | | | | | | |
|------------------|------|---------|-------|----------------|----------------|---|-------------------------------------|-------|-------|
| 48,9 | 60,1 | ↑ | D203 | | |  | Tunnel Passage dangereux | 15h48 | 15h42 |
| 50,6 | 58,4 | ↑ | D35 | Blienschwiller | Route des Vins | | | 15h51 | 15h44 |
| 51 | 58 | ↑ | D203 | Blienschwiller | Rue Winzenberg | | | 15h52 | 15h45 |
| 53,3 | 55,7 | → | D253 | | | | Direction Eichhoffen | 15h55 | 15h48 |
| 53,9 | 55,1 | ↑ | | | | | GPM | 15h56 | 15h49 |
| 57,9 | 51,1 | ↑ | D35 | | | | Direction Eichhoffen | 16h02 | 15h54 |
| 59,9 | 49,1 | → | D603 | | |  | Direction Epfig Virage dangereux | 16h05 | 15h57 |
| 61,6 | 47,4 | ↑ | D603 | Epfig | | | Chicane | 16h07 | 15h59 |
| 61,8 | 47,2 | ← | | Epfig | Rue Finkwiller | | | | |
| 61,9 | 47,1 | → | D1422 | Epfig | Rue des Alliés | | | | |
| 63,8 | 45,2 | → | D203 | | | | Direction Blienschwiller | 16h11 | 16h02 |
| FIN DU 3EME TOUR | | | | | | | | | |
| 65,2 | 43,8 | ↑ | D203 | | |  | Tunnel Passage dangereux | 16h13 | 16h04 |
| 66,9 | 42,1 | ↑ | D35 | Blienschwiller | Route des Vins | | | 16h17 | 16h06 |
| 67,3 | 41,7 | ↑ | D203 | Blienschwiller | Rue Winzenberg | | | 16h18 | 16h07 |
| 69,6 | 39,4 | → | D253 | | | | Direction Eichhoffen | 16h21 | 16h10 |
| 70,2 | 38,8 | ↑ | | | | | GPM | 16h22 | 16h11 |
| 74,2 | 34,8 | ↑ | D35 | | | | Direction Eichhoffen | 16h28 | 16h16 |
| 76,2 | 32,8 | → | D603 | | |  | Direction Epfig Virage dangereux | 16h31 | 16h19 |
| 77,9 | 31,1 | ↑ | D603 | Epfig | | | Chicane | 16h33 | 16h21 |
| 78,1 | 30,9 | ← | | Epfig | Rue Finkwiller | | | | |
| 78,2 | 30,8 | → | D1422 | Epfig | Rue des Alliés | | | | |
| 80,1 | 28,9 | ↑ | D1422 | | | | Direction Sélestat | 16h36 | 16h24 |
| FIN DU 4EME TOUR | | | | | | | | | |
| 81,5 | 43,8 | ↑ | D203 | | |  | Tunnel Passage dangereux | 16h38 | 16h26 |
| 83,2 | 42,1 | ↑ | D35 | Blienschwiller | Route des Vins | | | 16h42 | 16h28 |
| 83,6 | 41,7 | ↑ | D203 | Blienschwiller | Rue Winzenberg | | | 16h43 | 16h29 |
| 85,9 | 39,4 | → | D253 | | | | Direction Eichhoffen | 16h46 | 16h32 |
| 86,5 | 38,8 | ↑ | | | | | Grand Prix de la Montagne 5 | 16h47 | 16h33 |
| 90,5 | 34,8 | ↑ | D35 | | | | Direction Eichhoffen | 16h53 | 16h38 |
| 92,5 | 32,8 | → | D603 | | |  | Direction Epfig Virage dangereux | 16h56 | 16h42 |
| 94,2 | 31,1 | ↑ | D603 | Epfig | | | Chicane | 16h58 | 16h44 |
| 94,4 | 30,9 | ← | | Epfig | Rue Finkwiller | | | | |
| 94,5 | 30,8 | → | D1422 | Epfig | Rue des Alliés | | | | |
| 96,4 | 28,9 | ↑ | D1422 | | | | Direction Sélestat | 17H01 | 16h47 |
| FIN DU 5EME TOUR | | | | | | | | | |
| 97,8 | 43,8 | ↑ | D203 | | |  | Tunnel Passage dangereux | 17H03 | 16h49 |
| 99,5 | 42,1 | ↑ | D35 | Blienschwiller | Route des Vins | | | 17H09 | 16H51 |
| 99,9 | 41,7 | ↑ | D203 | Blienschwiller | Rue Winzenberg | | | 17H10 | 16h52 |
| 102,2 | 39,4 | → | D253 | | | | Direction Eichhoffen | 17H13 | 16h55 |
| 102,8 | 38,8 | ↑ | | | | | Grand Prix de la Montagne 5 | 17H14 | 16h56 |
| 106,8 | 34,8 | ↑ | D35 | | | | Direction Eichhoffen | 17H20 | 17H01 |
| 92,5 | 32,8 | → | D603 | | |  | Direction Epfig Virage dangereux | 17H23 | 17H03 |
| 110,5 | 31,1 | ↑ | D603 | Epfig | | | Chicane | 17H25 | 17H05 |
| 110,7 | 30,9 | ← | | Epfig | Rue Finkwiller | | | | |
| 109 | 0 | Arrivée | D159 | EPFIG | RUE DES ALLIES | | | 17h30 | 17h09 |



ETAPE CEL 2



Détails Circuit 4x

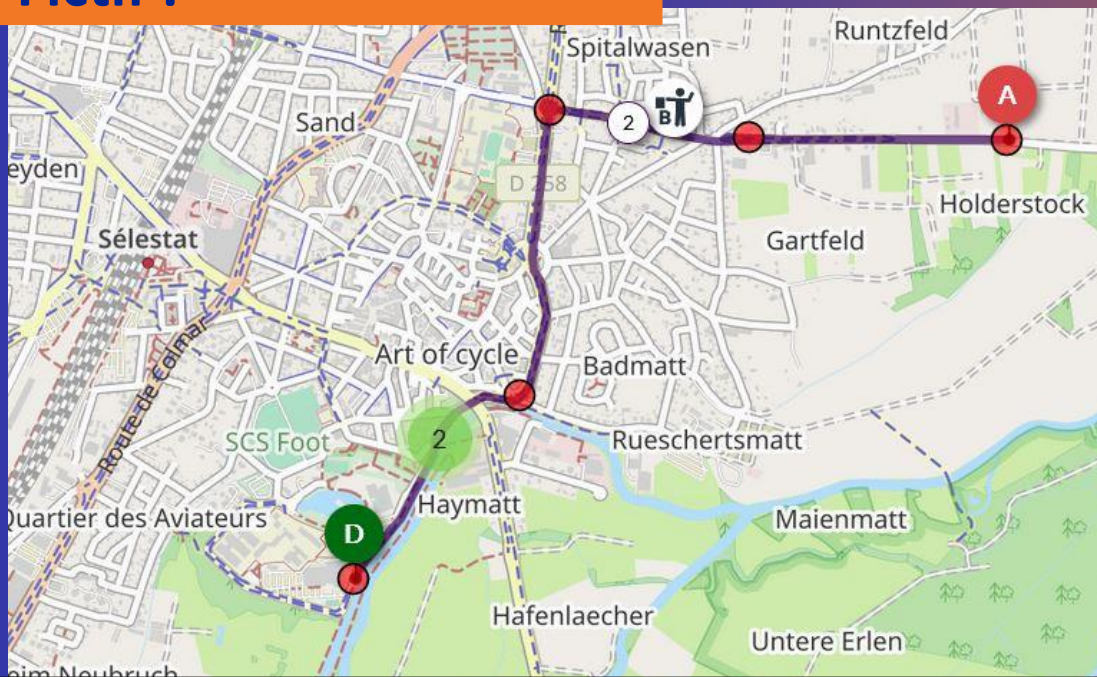




ETAPE CEL 2



Fictif :



**Km
0**

| Fait | A faire | Direction | Route | Ville | Rues | Notes | 40km/h | 44km/h | Signeurs/motos |
|---------------|---------|-----------|-------|----------|-------------------------|--------------------|--------|--------|----------------|
| Départ Fictif | | | | | | | | | |
| 0 | | ↑ | | Sélestat | CSI quai Albrecht | | 14h30 | 14h30 | |
| 0,15 | | → | | Sélestat | quai de l'III | | | | |
| 0,7 | | ← | | Sélestat | boulevard thiers | | | | |
| 1,1 | | → | D721 | Sélestat | Avenue Docteur Houillon | | | | |
| 2,4 | | ↑ | D721 | Sélestat | | Sortie de la ville | | | |
| Départ réel | | | | | | | | | |