



**POITOU-CHARENTES
ANIMATION**

Itinéraire Détaillé


























7^{ème} édition


























PICTO-CHARENTAISE













































POITIERS (86) - CHATELLERAULT (86)


































119,900 kms










































Dimanche 13 août 2023



























Km à parcourir	Km Parcours	ITINERAIRE DETAILLE		Signaleurs	Course à 38 km/h	DANGERS
		VIENNE				
		POITIERS :				
		Départ fictif : Place du Maréchal Leclerc (devant l'Hôtel de Ville)			12h45	
		Rue Victor Hugo				
		• Place Aristide Briand				
		Tourner à droite => Rue des Ecosais 				
		Tout droit => Rue de la Marne 				
		Tout droit => Rue des Carmélites 				
		Tourner à gauche => Rue Dom Fonteneau 				
		Tout droit => Place Du Guesclin 				
		Tourner à gauche => Rue de Champagne 				
		Feux tricolores : Tourner à droite => Boulevard Jeanne d'Arc 				
		• Feux tricolores : Tout droit 				
		• Feux tricolores : Tout droit => MONTAMISÉ – BUXEROLLES 				
		Rue de l'Intendant le Nain				
		Feux tricolores : Obliquer à gauche => Rue de la Vincenderie 				
		• D 4				
		BUXEROLLES				
		Rue de la Vincenderie				
		• Avancée de trottoir côté gauche				 
		Feux tricolores : Tout droit 				
		• Rue Abel Tassin				
		Rue Louise Michel				
		• Avenue des Amandiers				
		• Départ Réel : Devant le panneau de Sortie Buxerolles			13h00	
		Berlinois à retirer				
		• BUXEROLLES			13h01	
		Rue de Lessart				
		• Passage Surélevé				
		Passage Surélevé				
		Rétrécissement de la Chaussée				 
		• Quilles à retirer				
		• Berlinois à retirer				
		Rue de Clotet				
		• Berlinois à retirer				
		BONNILLET (CHASSENEUIL DU POITOU) Demander arrêté à la Mairie de CHASSENEUIL DU POITOU			13h03	
		Route de Saint Georges				
		Rond-Point : Laiterie Bonilait : tout droit => D 4				
		• Contournement par la gauche et la droite 			13h05	
						
3.0		D 4 / D 87 tout droit => D 4 				
		Ilots Centraux entrée de rond-point				 
		Rond-Point : D 4 / D 87 : tout droit D 4 => CHASSENEUIL				
		• Contournement par la droite  				















Km à parcourir	Km Parcours	ITINERAIRE DETAILLE		Signaleurs	Course à 38 km/h	DANGERS
		<ul style="list-style-type: none"> Ilots Centraux sortie de rond-point 				 
		<ul style="list-style-type: none"> <i>Passage Surélevé</i> 				
119.9	0.0	Sortie Bonnillet			13h07	
119.1	0.8	FONTAINE (CHASSENEUIL DU POITOU) DEMANDER ARRETE A LA MAIRIE DE CHASSENEUIL DU POITOU			13h08	
		D 4				
		Ilots Centraux				 
		D 4 / D 18 tourner à droite D 18 => MONTAMISÉ 			13h09	
		<ul style="list-style-type: none"> Route de Montamisé 				
		<i>Avancée de trottoir côté droit</i>				 
		<i>Avancée de trottoir côté gauche</i>				 
117.7	2.2	Quilles à retirer				
		D 4 (ST GEORGES LES BAILLARGEAUX) Demander arrêté à la Mairie de ST GEORGES LES BAILLARGEAUX				
116.9	3.0	<i>Passage Surélevé</i>				
		<ul style="list-style-type: none"> Sortie Fontaine 				
		MG 900 m à 4% moyenne – maxi 8%			13h11	
		ENSOULESSE (MONTAMISÉ) Demander arrêté à la Mairie de MONTAMISÉ			13h11	
		<i>Passage Surélevé</i>				
		<ul style="list-style-type: none"> <i>Passage Surélevé</i> 				
		<i>Passage Surélevé</i>				
114.7	5.2	<ul style="list-style-type: none"> Sortie Ensoulesse 			13h12	
		MONTAMISÉ			13h16	
		STOP : D 18 / D 85 tourner à gauche D 85 => DISSAY 				
		<ul style="list-style-type: none"> Rue du Prunella 				
		<i>Passage Surélevé</i>				
		<i>Avancée trottoir gauche et droite</i>				 
		<i>Passage Surélevé</i>				
		Sortie Montamisé			13h17	
		D 85				
112.8	7.1	LE PEU (ST GEORGES LES BAILLARGEAUX) Demander arrêté à la Mairie de ST GEORGES LES BAILLARGEAUX Quilles à retirer			13h21	
		Tourner à gauche => Route de Frouzille 			13h21	
		<ul style="list-style-type: none"> Ilots centraux 				
		<ul style="list-style-type: none"> C 5 Demander arrêté à la Mairie de ST GEORGES LES BAILLARGEAUX 				
		ST GEORGES LES BAILLARGEAUX			13h25	
111.9	8.0	Quilles à retirer				
109.9	10.0	STOP : C 5 / D 20 tourner à gauche D 20 => DISSAY 				
		<ul style="list-style-type: none"> Route du Peu 				
		<ul style="list-style-type: none"> <i>Avancée de trottoir côté droit</i> 				 
















Km à parcourir	Km Parcours	ITINERAIRE DETAILLE		Signaleurs	Course à 38 km/h	DANGERS
		<i>Passage Surélevé</i>				
		Ilots Centraux entrée de rond-point				 
		Rond-Point : D 20 / D 4 4^{ème} sortie D 4 => CHASSENEUIL Contournement par la gauche  			13h26	
		Ilots Centraux sortie de rond-point				 
109.0	10.9	Ilots Centraux				 
		Avenue de l'Europe				
106.6	13.3	Sortie St Georges Les Baillargeaux			13h26	
		• D 4 / D 20C tourner à droite D 20C => FUTUROSCOPE 			13h26	
106.4	13.5	Ilots Centraux				 
		• D 20C				
		Quilles au milieu de la route				 
		CHASSENEUIL DU POITOU			13h29	
		• Rue de Vert				
		• Ilots Centraux entrée de rond-point				 
		Rond-Point : 2^{ème} sortie D 20C => Chasseneuil du Poitou Contournement par la droite et la gauche 				
		Ilots Centraux sortie de rond-point				 
		Tourner à gauche => Route du 21 ^{ème} Siècle 			13h29	
		• Ilots Centraux				 
		• STOP : tout droit 				
		Devant le panneau Stop à 150m			13h30	
		• Rue de Beausoleil				
		STOP : tout droit 				
103.1	16.8	• Ilots Centraux entrée de rond-point				 
103.0	16.9	Rond-Point : 1^{ère} sortie D 18 => POITIERS Contournement par la droite  				
		• Ilots Centraux sortie de rond-point				 
		Ilots Centraux entrée de rond-point				 
		Rond-Point 2^{ème} sortie tout droit D 18 • Contournement par la droite et la gauche  				
		Ilots Centraux sortie de rond-point				 
101.3	18.6	Tunnel				
		• Ilots Centraux entrée de rond-point				 
		Rond-Point : 2^{ème} sortie tout droit D 18 Contournement par la droite et la gauche  				
		Ilots Centraux sortie de rond-point				 
		• PREVOIR FERMETURE BRETELLE DE SORTIE D 910 Provenance Châtelleraut				



























Km à parcourir	Km Parcours	ITINERAIRE DETAILLE		Signaleurs	Course à 38 km/h	DANGERS
		Ilots Centraux entrée de rond-point				 
		Rond-Point : 3^{ème} sortie tout droit D 18 Contournement par la droite et la gauche  				
		<ul style="list-style-type: none"> Ilots Centraux sortie de rond-point D 18 				 
		Ilots Centraux entrée de rond-point				 
		Rond-Point : 1^{ère} sortie => Rue Leclanché Contournement par la droite et la gauche  				
		Ilots Centraux sortie de rond-point				 
		<ul style="list-style-type: none"> Sortie Chasseneuil du Poitou 			13h33	
		MARTIGNY (CHASSENEUIL DU POITOU) Demander arrêté à la Mairie de CHASSENEUIL DU POITOU			13h35	
		<ul style="list-style-type: none"> Coussins Berlinois 				 
		Ilots Centraux entrée Rond-Point				 
		Rond-Point : 2^{ème} sortie D 18 => AVANTON Contournement par la gauche et la droite  				
		Ilots Centraux sortie de rond-point				 
		Coussins Berlinois				 
		<ul style="list-style-type: none"> Route d'Avanton 				
		<ul style="list-style-type: none"> Coussins Berlinois 				 
		<ul style="list-style-type: none"> Route d'Avanton 				
		MARTIGNY (AVANTON) Demander arrêté à la Mairie d'AVANTON			13h36	
		Avancée de trottoir côté droit				 
		<ul style="list-style-type: none"> Route de Chasseneuil 				
		Coussins Berlinois				 
		Sortie Martigny				
		Passage Surélevé				
		LA BARDONNIERE (AVANTON) Demander arrêté à la Mairie d'AVANTON			13h36	
98.8	21.1	<ul style="list-style-type: none"> Passage Surélevé 				
		Sortie La Bardonnière				
		<ul style="list-style-type: none"> AVANTON Rue de la Vallée 			13h38	
		<ul style="list-style-type: none"> Passage Surélevé 				
		Rétrécissement de la chaussée				 
		Rond-Point : 2^{ème} sortie D 18 => Rue de la Vallée Contournement par la gauche et la droite  				
		Passage Surélevé				







































Km à parcourir	Km Parcours	ITINERAIRE DETAILLE		Signaleurs	Course à 38 km/h	DANGERS
		Rond-Point : 3ème sortie D 18 => NEUVILLE Contournement par la gauche 				
96.8	23.1	Rue du Château Rond-Point : 1ère sortie D 18 => NEUVILLE Contournement par la droite 				
		Rue de la Garenne Passage Surélevé				
		• STOP : tourner à droite D 757 => NEUVILLE 			13h40	
		Avancée de trottoir côté droit				
		• Ilots Centraux				 
95.3	24.6	Ilots Centraux Sortie Avanton Les Quatre Vents				 
		Ilots Centraux entrée Rond-Point				 
		Rond-Point : D 757 / D 62 1ère sortie D 62 => JAUNAY-CLAN • Contournement par la droite  (St MARTIN LA PALLU)			13h44	
		Ilots Centraux sortie de rond-point				 
		LOU NEUIL (JAUNAY-MARIGNY) Demander arrêté à la Mairie De JAUNAY-MARIGNY			13h44	
		• Ilots Centraux				 
		Ilots Centraux				 
		• Ilots Centraux				 
		Ilots Centraux				 
		Ilots Centraux				 
		Ilots Centraux				 
		Ilots Centraux				 
94.2	25.7	Ilots Centraux				 
		Ilots Centraux				 
		Ilots Centraux				 
		Ilots Centraux				 
		Sortie Louneuil			13h46	
		• D 62			13h47	
		• Ilots Centraux entrée Rond-Point				 
		Rond-Point : D 62 / D 169 2ème sortie D 169 => NAINTRÉ Contournement par la gauche  (JAUNAY-MARIGNY)			13h49	
91.8	28.1	Ilots Centraux sortie de rond-point				 
		D 169				


























Km à parcourir	Km Parcours	ITINERAIRE DETAILLE		Signaleurs	Course à 38 km/h	DANGERS
		<ul style="list-style-type: none"> Ilots Centraux entrée Rond-Point 				
		<ul style="list-style-type: none"> Rond-Point : D 169 / D 138 3^{ème} sortie D 169 => JAUNAY-CLAN (Poids Lourds) Contournement par la droite   			13h52	
		<ul style="list-style-type: none"> Ilots Centraux sortie de rond-point 				
		D 169				
		Devant le panneau Rond-Point à 150m			13h53	
		Ilots Centraux entrée Rond-Point				
		Rond-Point : D 169 / D 20 3^{ème} sortie D 20 => MARIGNY-BRIZAY Contournement par la gauche  			13h54	
		<ul style="list-style-type: none"> Ilots Centraux sortie de rond-point 				
		PARIGNY (JAUNAY-MARIGNY) Demander arrêté à la Mairie De JAUNAY-MARIGNY Avenue Beau Village			13h55	
		<ul style="list-style-type: none"> Passage Surélevé 				
		Ilots Centraux entrée Rond-Point				
90.4	29.5	Rond-Point : D 20 / D 15 1^{ère} sortie D 15 => DISSAY Contournement par la droite  			13h56	
88.3	31.6	Ilots Centraux sortie de rond-point				
		<ul style="list-style-type: none"> Rue des Roses Sortie Parigny 			13h56	
		D 15				
		LES HAUTS DE MONTIGNY (DISSAY) Demander arrêté à la Mairie de DISSAY			13h59	
		<ul style="list-style-type: none"> Ilots Centraux entrée Rond-Point 				
		Rond-Point : D 15 / D 910 2^{ème} sortie D 15 => DISSAY Contournement par la droite   (DISSAY)			13h59	
85.4	34.5	<ul style="list-style-type: none"> Ilots Centraux sortie de rond-point 				
		DISSAY			14h00	
85.3	34.6	D 15				
		Ilots Centraux entrée Rond-Point				
		Rond-Point : 2^{ème} sortie D 15 => DISSAY Contournement par la droite et la gauche  				
		<ul style="list-style-type: none"> Ilots Centraux sortie de rond-point 				
		Ilots Centraux entrée Rond-Point				
84.1	35.8	Rond-Point : 1^{ère} sortie D 15 Contournement par la droite  				
		Ilots Centraux sortie de rond-point				
		Passage Surélevé				
		Passage Surélevé				





























Km à parcourir	Km Parcours	ITINERAIRE DETAILLE		Signaleurs	Course à 38 km/h	DANGERS
		<ul style="list-style-type: none"> Avancée de trottoir côté droit 				
		D 15 / D 4 tourner à gauche D 4 => VOUNEUIL S/ VIENNE 			14h02	
		<ul style="list-style-type: none"> Place Pierre D'Ambre D'Amboise 				
		Rue de l'Eglise				
		Chaussée rétrécie				
		Quilles à retirer				
		D 4 / D 15 tourner à droite D 15 => BONNEUIL-MATOURS 				
		Passage Surélevé				
		<ul style="list-style-type: none"> Sortie Dissay 			14h04	
		<ul style="list-style-type: none"> MG 700 m à 4,2% moyenne – maxi 7% 			14h05	
		BONDILLY (BEAUMONT ST-CYR) Demander arrêté à la Mairie de Beaumont-St Cyr			14h08	
		Ilots Centraux				
		<ul style="list-style-type: none"> Ilots Centraux 				
		<ul style="list-style-type: none"> Passage Surélevé 				
80.0	39.9	D 15 / D 82 tourner à droite D 82 => BONNEUIL-MATOURS 			14h09	
		Quilles à retirer Gauche et droite				
		<ul style="list-style-type: none"> Sortie Bondilly 			14h09	
		MG 1 200 m 4,4% moyenne – maxi 8%			14h11	
		Les Piquetteries (BONNEUIL-MATOURS)				
		<ul style="list-style-type: none"> Chaussée abimée au début de la descente sur 300m 				
79.0	40.9	<ul style="list-style-type: none"> LES ROCHES (BONNEUIL-MATOURS) Demander arrêté à la Mairie de BONNEUIL MATOURS 			14h20	
		D 82				
		BONNEUIL-MATOURS			14h21	
		Passage Surélevé				
		<ul style="list-style-type: none"> Tourner à gauche => VOUNEUIL S/ VIENNE  			14h22	
		<ul style="list-style-type: none"> Quilles à retirer 4 à Gauche et 4 à droite 				
		Chemin de la Croix Bagot				
		Ilots Centraux				
75.5	44.4	<ul style="list-style-type: none"> STOP : / D 1 tourner à gauche D 1 => VOUNEUIL S/ VIENNE  			14h22	
74.3	45.6	Rue du 11 Novembre				
		Passage Surélevé				
		D 1				
		Passage Surélevé				
		Sortie Bonneuil-Matours			14h24	
		<ul style="list-style-type: none"> D 1 				
68.6	51.3	<ul style="list-style-type: none"> 			14h26	
		VOUNEUIL S/ VIENNE			14h28	
		Rue de Bel Air				


















Km à parcourir	Km Parcours	ITINERAIRE DETAILLE		Signaleurs	Course à 38 km/h	DANGERS
68.3	51.6	Tourner à droite => Rue Mendés France 				
		Passage Surélevé				
		Passage Surélevé				
67.7	52.2	STOP : / D 15 tourner à gauche => Rue du Pont 				
		Quilles à retirer – 5 points sur la rue				
		• Passage Surélevé				
67.4	52.5	Avancée de trottoir côté droit				
		• 2 Quilles à retirer à gauche				
		Passage Surélevé				
		D 15 / D 1 tout droit D 15 => MIREBEAU 				
66.2	53.7	Sortie Vouneuil s/ Vienne D 15			14h30	
63.9	56.0	• La Guignardière				
		MG 1 000 m à 7% moyenne - Maxi 13%			14h32	
					14h38	
		BONDILLY (BEAUMONT ST-CYR) Demander arrêté à la Mairie de Beaumont-St Cyr			14h39	
		D 15 / D 82 tourner à droite D 82 => BEAUMONT 				
		Rue de Bondilly				
		• STOP : tout droit 				
		Sortie Bondilly			14h40	
		TRAVERSAIS (BEAUMONT ST-CYR) Demander arrêté à la Mairie de Beaumont-St Cyr			14h40	
		Rue Des Sapins				
62.4	57.5	2 Quilles à retirer à gauche et à droite				
		• STOP : tourner à droite Voie Romaine 			14h41	
		• Avancée de trottoir côté gauche				
61.0	58.9	• Sortie Traversais			14h42	
		Rue du Golf Demander arrêté à la Mairie de Beaumont-St Cyr				
		Avancée de trottoir côté gauche				
		Avancée de trottoir côté droit				
57.2	62.7	Demander arrêté à la Mairie de VOUNEUIL S/ VIENNE				
		Route de la Bataille de Poitiers 732 Demander arrêté à la Mairie de NAINTRÉ				
		• NAINTRÉ			14h49	
		• STOP : / D 23 tourner à gauche D 23 				
		Passage Surélevé				
		D 23 / D 1C tourner à droite D 1C => CENON S/ VIENNE 			14h50	
56.3	63.6	Sortie Naintré			14h50	
56.0	63.9	D 1C				

Km à parcourir	Km Parcoursus	ITINERAIRE DETAILLE		Signaleurs	Course à 38 km/h	DANGERS
		ARCHILLAC (NAINTRÉ) Demander arrêté à la Mairie de NAINTRÉ			14h51	
		Rue Jean De La Fontaine				
55.3	64.6	• Passage Surélevé				
		• Sortie Archillac			14h53	
54.9	65.0	CHEZELLES (NAINTRÉ) Demander arrêté à la Mairie de NAINTRÉ			14h53	
		Passage Surélevé				
		• Quilles à retirer				
		Sortie Chezelles			14h54	
		D 1C				
		• LE PRIEURÉ (NAINTRÉ) Demander arrêté à la Mairie de NAINTRÉ			14h54	
50.2	69.7	Avancée de trottoir côté gauche				
		Avancée de trottoir côté gauche				
		Avancée de trottoir côté gauche				
		• STOP : tout droit 				
		• CENON sur VIENNE			14h55	
49.6	70.3	Avancée de trottoir côté droit				
		Avancée de trottoir côté droit				
		Avancée de trottoir côté droit				
49.1	70.8	Avancée de trottoir côté droit				
		Tourner à droite => Rue de Bretagne 				
48.0	71.9	Rond-Point : 1^{ère} sortie D 1			14h56	
		Contournement par la droite  				
		• D 1				
		Rond-Point : D 1 / D 131 2^{ème} sortie D 131 => TARGÉ				
		• Contournement par la droite et la gauche  				
47.0	72.9	Ilots Centraux				 
46.9	73.0	• Rue du Berry				
		Pont de la Vienne Rétrécissement de la Chaussée				 
		D 131				
		• Ilots Centraux entrée Rond-Point				 
		Rond-Point : D 131 / D 131A 2^{ème} sortie D 131 => CHATELLERAULT				
		• Contournement par la droite et la gauche  				
		Ilots Centraux sortie de rond-point				 
		• Sortie Cenon sur Vienne			14h58	
		D 131				
		• Ilots Centraux entrée Rond-Point				 

Km à parcourir	Km Parcours	ITINERAIRE DETAILLE		Signaleurs	Course à 38 km/h	DANGERS
		Rond-Point : D 131 / D 749 2 ^{ème} sortie D 131 => MONTHOIRON Contournement par la droite et la gauche  			14h59	
		• Ilots Centraux sortie de rond-point				 
45.6	74.3	• D 131 / D 132 tout droit D 131  (AVAILLES EN CHATELLERAULT)				
		• D 131 / D 9 tourner à gauche D 131 => TARGÉ  (AVAILLES EN CHATELLERAULT)			15h01	
		• Rue Jacques Prévert				
		TARGÉ (CHATELLERAULT) Demander arrêté à la Mairie de CHATELLERAULT			15h03	
		• Rétrécissement de la Chaussée				 
		• Tourner à gauche D 131 			15h04	
		• MG 1 100 m à 4% moyenne – maxi 7%			15h04	
		• Ilots Centraux entrée Rond-Point				 
		Rond-Point : D 131 / D 38 2 ^{ème} sortie D 38 => CHATELLERAULT • Contournement par la droite et la gauche  				
44.7	75.2	• Ilots Centraux sortie de rond-point				 
		Avenue Pierre Mendès France				
		• Passage Surélevé				
		D 38				
		• Passage Surélevé				
		• Sortie Targé			15h05	
		• Ilots Centraux entrée Rond-Point				 
		Rond-Point des Vignes de Targé : D 38 / D 161 2 ^{ème} sortie D 38 • Contournement par la droite et la gauche  			15h06	
		• Ilots Centraux sortie de rond-point				 
		D 38 Route de Targé				
41.0	78.9	• CHATELLERAULT			15h07	
		• Rue des Charraults				
		• Obliquer à droite et immédiatement à gauche => Centre-ville				 
		• Pont très étroit			15h08	 
		Rue de Targé				
		• Tourner à droite Rue de Targé 				
39.2	80.7	• Obliquer à gauche => Centre-ville				
		• Tourner à droite Rue Louis Braille 				
		Rond-Point : D 38 1 ^{ère} sortie Rue des Trois Pigeons Contournement par la droite  			15h09	
		• Tourner à droite Rue des Trois Pigeons 				
		Feux tricolores : tout droit Rue des Trois Pigeons 				
		Cédez le passage : tourner à droite Square Gambetta 			15h11	
		• Tourner à droite Faubourg St Jacques => La Roche-Posay 				 
		• Boulevard Victor Hugo				

Km à parcourir	Km Parcours	ITINERAIRE DETAILLE		Signaleurs	Course à 38 km/h	DANGERS
		Ilots Centraux entrée Rond-Point				
		Rond-Point : 1^{ère} sortie D 725 Boulevard Sadi Carnot <ul style="list-style-type: none"> Contournement par la droite obligatoirement  			15h12	
		Ilots Centraux sortie de rond-point				
		<ul style="list-style-type: none"> Passage étroit sur 75 mètres Passage sous le Pont du Berry 				
37.3	82.6	Rond-Point : tout droit D 725 Avenue du Maréchal Leclerc Contournement par la droite et la gauche  				
		Rond-Point : tout droit D 725 Avenue du Maréchal Leclerc <ul style="list-style-type: none"> Contournement par la droite   			15h12	
36.8	83.1	<ul style="list-style-type: none"> Entrée Circuit 				
		1^{er} passage sur la ligne d'arrivée			15h14	
		<ul style="list-style-type: none"> Ilots Centraux entrée Rond-Point 				
		Rond-Point du Verger : 2^{ème} sortie D 725 => CHATEAUROUX Contournement par la droite et la gauche  			15h14	
		Ilots Centraux sortie de rond-point				
		<ul style="list-style-type: none"> D 725 Ilots Centraux CHATELLERAULT Avenue du Grenadier Français 			15h14	
		MG 800 m à 5% moyenne – maxi 7%			15h15	
		Quilles côté droit de la route à retirer				
		Quilles côté gauche de la route à retirer				
35.9	84.0	<ul style="list-style-type: none"> Sortie Châtellerault D 725 – Route de La Roche Posay 			15h16	
		Tourner à gauche VC 23 => Les 3 Cheminées – La Grange Girard  Demander arrêté à la Mairie de CHATELLERAULT			15h17	
35.1	84.8	<ul style="list-style-type: none"> VC 23 (CHATELLERAULT) 				
34.9	85.0	Voie communale N° (INGRANDES) Demander arrêté à la Mairie d'INGRANDES				
		Tout droit => Ingrandes 				
		<ul style="list-style-type: none"> 			15h23	
		STOP : VC / D 21 Tourner à gauche D 21  (INGRANDES) D 21			15h24	
		Les Communaux Rue Maurice Fombeure				
		ANTOIGNÉ Demander arrêté à la Mairie de CHATELLERAULT			15h29	
		Cédez le passage : tourner à droite D 21 			15h29	
		Sortie Antoigné			15h29	
		CHATELLERAULT Rond-Point : tout droit D 21 Contournement par la droite et la gauche  			15h30	
		Ilots Centraux sortie de rond-point				
28.9	91.0	<ul style="list-style-type: none"> Avenue du Maréchal Foch 				

Km à parcourir	Km Parcours	ITINERAIRE DETAILLE	  	Signaleurs	Course à 38 km/h	DANGERS
		Rond-Point de la Fauvette : tournez à gauche Rue Jean de la Fontaine				
		• Contournement par la gauche  				
		Rue Jean de la Fontaine				
		Tournez à gauche Avenue du Maréchal Leclerc			15h32	
		• Contournement par la gauche  				
		2^{ème} passage sur la ligne d'arrivée			15h33	
		Ilots Centraux entrée Rond-Point				 
		Rond-Point du Verger : 2^{ème} sortie D 725 => CHATEAUROUX			15h33	
		• Contournement par la droite et la gauche 				
						
		• Ilots Centraux sortie de rond-point				 
		D 725				
		Ilots Centraux				 
		• CHATELLERAULT			15h33	
		• Avenue du Grenadier Français				
		• MG 800 m à 5% moyenne – maxi 7%			15h34	
		Quilles côté droit de la route à retirer				
		Quilles côté gauche de la route à retirer				
		Sortie Châtellerault			15h35	
		• D 725 – Route de La Roche Posay				
		• Tourner à gauche VC 23 => Les 3 Cheminées – La Grange Girard  Demander arrêté à la Mairie de CHATELLERAULT			15h36	
23.4	96.5	VC 23 (CHATELLERAULT)				
23.2	96.7	Voie communale N° (INGRANDES) Demander arrêté à la Mairie d'INGRANDES				
		• Tout droit => Ingrandes 				
					15h42	
		• STOP : VC / D 21 Tourner à gauche D 21  (INGRANDES)			15h43	
		• D 21				
22.0	97.9	Rue Maurice Fombeure				
21.4	98.5	• ANTOIGNÉ Demander arrêté à la Mairie de CHATELLERAULT			15h48	
		• Cédez le passage : tourner à droite D 21 				
		• Sortie Antoigné			15h48	
		• CHATELLERAULT			15h49	
		Rond-Point : tout droit D 21				
		Contournement par la droite et la gauche  				
17.7	102.2	Ilots Centraux sortie de rond-point				 
		Avenue du Maréchal Foch				
		Rond-Point de la Fauvette : tournez à gauche Rue Jean de la Fontaine				
		• Contournement par la gauche  				
		• Rue Jean de la Fontaine				

Km à parcourir	Km Parcoursus	ITINERAIRE DETAILLE		Signaleurs	Course à 38 km/h	DANGERS
		Tournez à gauche Avenue du Maréchal Leclerc Contournement par la gauche 			15h32	
		3^{ème} passage sur la ligne d'arrivée			15h52	
		• Ilots Centraux entrée Rond-Point				
		Rond-Point du Verger : 2^{ème} sortie D 725 => CHATEAUROUX • Contournement par la droite et la gauche 			15h52	
		• Ilots Centraux sortie de rond-point				
		D 725				
		Ilots Centraux				
		CHATELLERAULT			15h52	
		Avenue du Grenadier Français				
12.4	107.5	• Quilles côté droit de la route à retirer Quilles côté gauche de la route à retirer				
		• Sortie Châtellerault			15h54	
		• D 725 – Route de La Roche Posay				
		Tourner à gauche VC 23 => Les 3 Cheminées – La Grange Girard  Demander arrêté à la Mairie de CHATELLERAULT			15h55	
		VC 23 (CHATELLERAULT)				
		Voie communale N° (INGRANDES) Demander arrêté à la Mairie d'INGRANDES				
		Tout droit => Ingrandes 				
11.4	108.5	• 			16h01	
		STOP : VC / D 21 Tourner à gauche D 21  (INGRANDES) D 21			16h02	
10.3	109.6	• Rue Maurice Fombeure				
9.7	110.2	• ANTOIGNÉ Demander arrêté à la Mairie de CHATELLERAULT			16h07	
		Cédez le passage : tourner à droite D 21 				
		Sortie Antoigné			16h07	
		CHATELLERAULT			16h08	
		Rond-Point : tout droit D 21 • Contournement par la droite et la gauche  				
6.0	113.9	Ilots Centraux sortie de rond-point				
		Avenue du Maréchal Foch				
		Rond-Point de la Fauvette : tournez à gauche Rue Jean de la Fontaine • Contournement par la gauche 				
		Rue Jean de la Fontaine				
		Tournez à gauche Avenue du Maréchal Leclerc Contournement par la gauche 			15h32	
0.0	119.9	Arrivée (4^{ème} passage) 			16h11	