











ÉTAPE 3 - VENDREDI 28 JUILLET 2023
















VESOUL - LA PLANCHE DES BELLES FILLES




132,6 KM

DÉPART FICTIF 13H23 : 3,2 Km

VESOUL | PLACE DE LA RÉPUBLIQUE | Tourner à droite, rue Meillier, Place de la République | 30m, au rond-point, tout droit | 0,2 Km, au rond-point, tout droit, rue Grosjean | 0,3 Km, au rond-point, tout droit, toutes directions, rue Grosjean | 0,7 Km, au feu tricolore, à droite, direction Troyes/Besançon/Dijon, boulevard des Alliés | 1,1 Km, au rond-point, tout droit, direction Troyes/Besançon/Dijon, boulevard des Alliés | 1,2 Km, au rond-point, à gauche, 3ème sortie, passage sous le pont, N57 | 1,4 Km, au feu tricolore, tout droit, boulevard Charles de Gaulle | 1,8 Km, au rond-point, à gauche, direction Navenne | 2,2 Km, au rond-point, tout droit, rue Pierre Curie | 2,7 Km, au rond-point, à droite, direction Navenne, rue du Gén. Leclerc

Km parcourus		Km restants		VILLES TRAVERSÉES DIRECTION	Route	Altitude (m)	Horaire 40km/h	Horaire 39km/h	Horaire 38km/h
Km	0,0	Km	132,6	DÉPART RÉEL : NAVENNE, rue du Général Leclerc Hauteur du cimetière			13:30	13:30	13:30
Km	0,8	Km	131,8	Sortie Navenne	D78	305 m	13:31	13:31	13:31
Km	3,2	Km	129,4	LA-DEMIE	D78	325 m	13:34	13:34	13:35
Km	4,2	Km	128,4	Sortie La-Demie			13:36	13:36	13:36
Km	5,1	Km	127,5	NEUREY-LÈS-LA-DEMIE			13:37	13:37	13:38
Km	5,3		Km 127,3	Au cédez-le-passage, à gauche			13:37	13:38	13:38
Km	5,5	Km	127,1	Sortie Neurey-Lès-La-Demie	D77		13:38	13:38	13:38
Km	7,7		Km 124,9	Au STOP, à gauche, direction Vesoul	D9		13:41	13:41	13:42
Km	8,0	Km	124,6	À gauche, direction Quincey	D9		13:42	13:42	13:42
Km	9,0	Km	123,6	QUINCEY			13:43	13:43	13:44
Km	9,6		Km 123,0	Au rond-point, tout droit, direction Grand'rue			13:44	13:44	13:45
Km	10,0	Km	122,6	Sortie Quincey			13:45	13:45	13:45
Km	10,0	Km	122,6	FROTEY-LÈS-VESOUL	D9		13:45	13:45	13:45
Km	10,8		Km 121,8	Au feu tricolore, à gauche, direction Vesoul	D301		13:46	13:46	13:47
Km	11,2	Km	121,4	Sortie Frotey-Lès-Vesoul			13:46	13:47	13:47
Km	11,9	Km	120,7	VESOUL			13:47	13:48	13:48
Km	11,9		Km 120,7	Passage à niveau à fonctionnement automatique			13:47	13:48	13:48
Km	11,9		Km 120,7	Au feu tricolore, à droite			13:47	13:48	13:48
Km	13,3		Km 119,3	Au rond-point, à droite, direction Saint-loup, rue de Pontarcher	D118		13:49	13:50	13:51
Km	13,7		Km 118,9	Au rond-point, tout droit, direction Saint-Loup/Épenoux			13:50	13:51	13:51
Km	14,2		Km 118,4	Au rond-point, tout droit, direction Saint-Loup/Épenoux			13:51	13:51	13:52
Km	14,9		Km 117,7	Au rond-point, tout droit, direction Saint-Loup/Épenoux	D10		13:52	13:52	13:53
Km	15,0	Km	117,6	Sortie Vesoul			13:52	13:53	13:53
Km	17,3	Km	115,3	ÉPENOUX			13:55	13:56	13:57
Km	18,0	Km	114,6	Sortie Épenoux			13:57	13:57	13:58
Km	18,6	Km	114,0	AUXON			13:57	13:58	13:59
Km	19,2	Km	113,4	Sortie Auxon			13:58	13:59	14:00
Km	21,6	Km	111,0	FLAGY			14:02	14:03	14:04
Km	22,3	Km	110,3	Sortie Flagy	D10		14:03	14:04	14:05
Km	23,3	Km	109,3	VAROGNE	D10		14:04	14:05	14:06
Km	23,7	Km	108,9	Sortie Varogne			14:05	14:06	14:07
Km	27,0	Km	105,6	NEUREY-EN-VAUX		345 m	14:10	14:11	14:12
Km	27,0	Km	105,6	Début de zone de déchets			14:10	14:11	14:12
Km	27,3	Km	105,3	Fin de zone de déchets			14:10	14:12	14:13
Km	27,5	Km	105,1	Sortie Neurey-en-Vaux			14:11	14:12	14:13
Km	34,9	Km	97,7	CONFLANS-SUR-LANTERNE	D10		14:22	14:23	14:25
Km	35,6	Km	97,0	1ère étape volante, sur le pont de La Lanterne		230 m	14:23	14:24	14:26
Km	35,8	Km	96,8	À droite, direction Briaucourt/Luxeuil-les-Bains	D28		14:23	14:25	14:26
Km	35,9	Km	96,7	À droite, direction Briaucourt/Luxeuil-les-Bains	D28		14:23	14:25	14:26
Km	36,4	Km	96,2	Sortie Conflans-sur-Lanterne			14:24	14:26	14:27
Km	38,8	Km	93,8	BRIAUCOURT	D28		14:28	14:29	14:31
Km	39,5	Km	93,1	Sortie Briaucourt			14:29	14:30	14:32
Km	45,2	Km	87,4	ORMOICHE			14:37	14:39	14:41
Km	45,8	Km	86,8	Sortie Ormoiche			14:38	14:40	14:42

Km	46,5		Km	86,1	BREUCHES			14:39	14:41	14:43
Km	47,1		Km	85,5	Au STOP, à gauche, direction Luxeuil-les-Bains	D6		14:40	14:42	14:44
Km	47,5		Km	85,1	Tout droit, direction Luxeuil-les-Bains			14:41	14:43	14:45
Km	47,7		Km	84,9	Sortie Breuches			14:41	14:43	14:45
Km	48,9		Km	83,7	2ème étape volante, devant le Lac des Sept Chevaux			14:43	14:45	14:47
Km	49,4		Km	83,2	Au rond-point, à droite, direction Froideconche			14:44	14:46	14:48
Km	50,1		Km	82,5	Au rond-point, tout droit			14:45	14:47	14:49
Km	51,5		Km	81,1	SAINT-SAUVEUR	D6		14:47	14:49	14:51
Km	51,5		Km	81,1	Au rond-point, à gauche, direction Luxeuil centre, rue Edouard Herriot			14:47	14:49	14:51
Km	51,6		Km	81,0	Sortie Saint-Sauveur			14:47	14:49	14:51
Km	51,6		Km	81,0	LUXEUIL-LES-BAINS			14:47	14:49	14:51
Km	51,7		Km	80,9	Au rond-point, tout droit, direction Luxeuil centre, rue Edouard Herriot			14:47	14:49	14:51
Km	52,1		Km	80,5	Au feu tricolore, tout droit, direction Luxeuil centre, rue Jules Jeanneney			14:48	14:50	14:52
Km	52,4		Km	80,2	À l'intersection, tout droit, rue Victor Genoux			14:48	14:50	14:52
Km	52,7		Km	79,9	Au rond-point, tout droit, rue Carnot (sens interdit)			14:49	14:51	14:53
Km	52,9		Km	79,7	À l'intersection tout droit, toutes directions, rue de Grammont			14:49	14:51	14:53
Km	53,1		Km	79,5	À l'intersection tout droit, toutes directions, rue de Grammont			14:49	14:51	14:53
Km	53,5		Km	79,1	K70, devant le lycée Lumière			14:50	14:52	14:54
Km	54,0		Km	78,6	Au rond point, tout droit	D957		14:51	14:53	14:55
Km	54,5		Km	78,1	Sortie Luxeuil-les-Bains			14:51	14:53	14:56
Km	56,6		Km	76,0	Au rond point, à gauche, direction La Gabiotte	D957		14:54	14:57	14:59
Km	58,1		Km	74,5	LA GABIOTTE			14:57	14:59	15:01
Km	58,4		Km	74,2	Au STOP, tout droit			14:57	14:59	15:02
Km	58,5		Km	74,1	Sortie La Gabiotte			14:57	15:00	15:02
Km	58,6		Km	74,0	Début de zone de déchets			14:57	15:00	15:02
Km	58,8		Km	73,8	Au cédez-le-passage, à droite	D57D		14:58	15:00	15:02
Km	58,8		Km	73,8	Début de ravitaillement			14:58	15:00	15:02
Km	59,7		Km	72,9	FOUGEROLLES-SAINT-VALBERT			14:59	15:01	15:04
Km	59,9		Km	72,7	Fin du ravitaillement, au niveau du panneau Radar			14:59	15:02	15:04
Km	60,1		Km	72,5	Fin de zone de déchets			15:00	15:02	15:04
Km	61,2		Km	71,4	À droite, direction Raddon-et-Chapendu	D18		15:01	15:04	15:06
Km	61,9		Km	70,7	Sortie Fougerolles-Saint-Valbert	D18		15:02	15:05	15:07
Km	65,3		Km	67,3	Lieu-dit LES FORGES			15:07	15:10	15:13
Km	65,7		Km	66,9	1er GPM - 3ème catégorie, Côte des Forges, hauteur du parking			15:08	15:11	15:13
Km	69,9		Km	62,7	RADDON-ET-CHAPENDU			15:14	15:17	15:20
Km	70,6		Km	62,0	Au STOP, à gauche direction Faucogney-et-la-Mer	D6		15:15	15:18	15:21
Km	71,5		Km	61,1	Sortie Raddon-et-Chapendu			15:17	15:20	15:22
Km	71,6		Km	61,0	AMAGE			15:17	15:20	15:23
Km	72,7		Km	59,9	Sortie Amage			15:19	15:21	15:24
Km	73,6		Km	59,0	SAINTE-MARIE-EN-CHANOIS			15:20	15:23	15:26
Km	74,5		Km	58,1	3ème Étape Volante, devant l'usine Knauf Industries			15:21	15:24	15:27
Km	74,6		Km	58,0	Sortie Sainte-Marie-en-Chanois			15:21	15:24	15:27
Km	76,2		Km	56,4	LA VOIVRE			15:24	15:27	15:30
Km	76,9		Km	55,7	Sortie La Voivre			15:25	15:28	15:31
Km	77,6		Km	55,0	À droite, traversez le pont			15:26	15:29	15:32
Km	77,9		Km	54,7	FAUCOGNEY-ET-LA-MER			15:26	15:29	15:33
Km	78,2		Km	54,4	Direction Esmoulières	D236		15:27	15:30	15:33
Km	78,4		Km	54,2	Au STOP, à gauche	D236		15:27	15:30	15:33
Km	78,6		Km	54,0	Au STOP, tout droit, direction Esmoulières			15:27	15:30	15:34
Km	79,0		Km	53,6	Sortie Faucogney-et-la-Mer			15:28	15:31	15:34
Km	83,1		Km	49,5	2ème GMP - 2ème Catégorie			15:34	15:37	15:41
Km	83,4		Km	49,2	ESMOULIÈRES			15:35	15:38	15:41
Km	84,0		Km	48,6	Sortie Esmoulières			15:36	15:39	15:42
Km	88,8		Km	43,8	À gauche, direction la route des Crêtes			15:43	15:46	15:50
Km	92,2		Km	40,4	À droite, direction le Col des Croix	D236		15:48	15:51	15:55
Km	96,8		Km	35,8	Col des Croix			15:55	15:58	16:02
Km	96,8		Km	35,8	Au STOP, à droite, direction Servance			15:55	15:58	16:02
Km	103,1		Km	29,5	SERVANCE	D486		16:04	16:08	16:12
Km	103,1		Km	29,5	Début de zone de déchets			16:04	16:08	16:12
Km	103,4		Km	29,2	Fin de zone de déchets			16:05	16:09	16:13
Km	105,3		Km	27,3	Sortie Servance			16:07	16:12	16:16
Km	105,5		Km	27,1	À gauche, direction Miellin	D133		16:08	16:12	16:16
Km	111,0		Km	21,6	MIELLIN			16:16	16:20	16:25
Km	111,5		Km	21,1	À gauche, direction le Col des Chevrères			16:17	16:21	16:26
Km	114,9		Km	17,7	3ème GPM - 1ère catégorie au Col des Chevrères			16:22	16:26	16:31
Km	115,0		Km	17,6	BELFAHY			16:22	16:26	16:31
Km	117,2		Km	15,4	Sortie Belfahy			16:25	16:30	16:35

Km	121,0		Km	11,6	Au STOP, à gauche, direction Plancher-les-Mines			16:31	16:36	16:41
Km	123,2		Km	9,4	PLANCHER-BAS			16:34	16:39	16:44
Km	123,4		Km	9,2	Au STOP, à gauche, direction Plancher-les-Mines	D16		16:35	16:39	16:44
Km	124,1		Km	8,5	PLANCHER-LES-MINES			16:36	16:40	16:45
Km	126,0		Km	6,6	Début de zone de déchets			16:39	16:43	16:48
Km	126,3		Km	6,3	Sortie Plancher-les-Mines			16:39	16:44	16:49
Km	126,3		Km	6,3	Fin de zone de déchets			16:39	16:44	16:49
Km	126,8		Km	5,8	À droite, direction Planche-des-Belles-Filles			16:40	16:45	16:50
Km	132,6		Km	0,0	ARRIVÉE - LA PLANCHE DES BELLES FILLES 4ème GPM - Hors Catégorie		1040 m	16:48	16:54	16:59