



































































Niort - Saint Loup sur Thouet














Jeudi 13 Juillet - 1^{ère} étape - 139 Km



Kilométrage		Alt.	Localités traversées	Itinéraires	Horaires de passage		
fait	à faire	m			Km/h	50	42
Circuit fictif							
Avenue de la venise verte, gauche rue Henri Sellier, gauche rue Jules Siegfried, en face rue de Pierre, gauche rue des Equarts, droite Boulevard de l'atlantique, gauche avenue de la Venise verte					12:41	13:25	13:25
3,1							
Fait	à faire	alt					
	17		Départ fictif avenue de la Verte verte	En face la patinoire	12:45	13:30	13:30
	15		RP D9	2 ^{eme} Sortie D9 - Av de la Venise Verte	12:43	13:28	13:28
	10		passages surélevés en traversée, ilots centraux		12:44	13:29	13:29
	10		Carrefour D9 - avenue Espérance / rue pied de fond	D9 > Coulon -Av de Seveau	12:44	13:29	13:29
	10		Ilots centraux		12:45	13:30	13:30
	10		Passage à niveau		12:45	13:30	13:30
0,0	137,8	10	DEPART REEL	KM 0 DEPART REEL	12:45	13:30	13:30
1,4	136,4	13	RP D9 - r de la Levée de Seveau/ r des 3 Ponts	D9 > Coulon -Av de Seveau	12:46	13:32	13:31
1,6	136,2	12	SEVREAU (NIORT)		12:46	13:32	13:32
1,7	136,1	12	Ilots centraux et passages surélevés		12:47	13:32	13:32
2,0	135,8	8	Ilots centraux et passages surélevés		12:47	13:32	13:32
2,1	135,7	8	MAGNE		12:47	13:33	13:32
3,1	134,7	10	Ilots centraux et passages surélevés		12:48	13:34	13:34
3,5	134,3	10	Carrefour D9 - Grande Rue	D9 > Coulon	12:49	13:35	13:34
3,8	134,0	11	Passages surélevés		12:49	13:35	13:35
3,9	133,9	12	Ilots centraux sur 300m		12:49	13:35	13:35
4,1	133,7	14	Carrefour D9 -Rue des ouches - rue des Ajoncs	D9 > Coulon (tout droit)	12:49	13:35	13:35
4,6	133,2	10	RP D9 -Super U - chemin Croisé	2eme sortie > Coulon	12:50	13:36	13:36
5,0	132,8	9	Ilots centraux		12:51	13:37	13:36
5,0	132,8	9	Carrefour D9 - VC	D9 > Coulon (tout droit)	12:51	13:37	13:36
6,1	131,66	4	RP D9 -route de la Garette	2eme sortie D1 > Coulon	12:52	13:38	13:38
6,3	131,46	3	LA REPENTIE (cne de Magne)		12:52	13:39	13:38
6,6	131,2	6	COULON		12:52	13:39	13:39
6,6	131,2	6	PC 1	PC1 Point Chaud n°1 (au panneau Coulon)	12:52	13:39	13:39
6,8	131,0	7	Carrefour D9 -D123	a droite D123 route de la gare > Saint Maxire	12:53	13:39	13:39
7,2	130,6	7	Plateaux surélevés		12:53	13:40	13:39
7,2	130,6	7	Carrefour D123 -route de Malecot	Tout droit D123	12:53	13:40	13:39
10,1	127,7	13	Carrefour D123 -VC	Tout droit D123	12:57	13:44	13:43
10,9	126,9	32	LES DEUX ROCHES (Coulon)		12:58	13:45	13:44
11,0	126,8	41	rétrécissement ,coussins berlinois en traversée		12:58	13:45	13:45
11,3	126,5	50	rétrécissement ,coussins berlinois en traversée		12:58	13:46	13:45
11,3	126,5	50	MG 1	MG 1 Meilleur Grimpeur n°1 (En face du château d'eau)	12:58	13:46	13:45
12,5	125,3	74	RP D123 - D648	2 ^{eme} Sortie D123 > Saint Maxire	13:00	13:48	13:47
13,6	124,2	81	SAINT REMY		13:01	13:49	13:48
13,6	124,2	81	Plateaux surélevés en traversée		13:01	13:49	13:48
13,6	124,2	81	Carrefour D123 -Chemin des Bois	A droite Chemin des Bois	13:01	13:49	13:48
14,2	123,6	76	Carrefour Chemin des bois - rue de Saint Liguair	A gauche Rue de saint Liguair > St Remy	13:02	13:50	13:49
14,3	123,5	76	Rétrécissement et plateaux surélevés en traversée		13:02	13:50	13:49
14,5	123,3	70	Carrefour Rue de saint Liguair - VC	Tout droit Rue de saint Liguair	13:02	13:50	13:49
14,6	123,2	65	Rétrécissement		13:02	13:51	13:50
14,7	123,1	63	Carrefour rue du château d'eau - Rue auguste Sabourin	a droite Rue Auguste Sabourin	13:02	13:51	13:50
14,9	122,9	64	Carrefour rue Auguste Sabourin - rue Alfred Poussard	a droite Rue alfred Poussard D123	13:03	13:51	13:50
15,1	122,7	67	RP D123	2eme sortie > Saint Maxire D123	13:03	13:51	13:50
15,3	122,5	65	RP D123	1ere sortie > Saint Maxire D123	13:03	13:52	13:51
15,5	122,3	69	Ilots centraux		13:03	13:52	13:51
16,4	121,4	72	Carrefour D123 - D744	a gauche D744 > Villiers en Plaine	13:04	13:53	13:52
17,4	120,4	55	VAUBRADON		13:06	13:55	13:53
19,3	118,5	39	VILLIERS EN PLAINE		13:08	13:57	13:56
19,5	118,3	39	Ilots centraux		13:08	13:58	13:56
19,8	118,0	39	Plateaux surélevés en traversée		13:08	13:58	13:57
20,0	117,8	39	Carrefour D744 - D107	A droite D107 > Route de Saint Maxire	13:09	13:58	13:57

20,2	117,6	39			Rétrécissement			13:09	13:57	13:57
22,0	115,8	39	PLAISANCE					13:11	14:01	14:00
23,8	114,0	37	SAINT MAXIRE					13:13	14:04	14:02
24,0	113,8	39	Carrefour D107 - rue de la Couture				A gauche rue de la Couture	13:14	14:04	14:02
24,2	113,6	34	Carrefour Rue de la Couture				A droite Rue de la Gratte	13:14	14:04	14:03
25,1	112,7	47	Carrefour Rue de la Gratte -Rue de Coursay - D12				A gauche D12 > Champdeniers	13:15	14:06	14:04
25,8	112,0	55	Carrefour D12 -VC				tout droit D12 > Champdeniers	13:16	14:07	14:05
28,8	109,0	68	Carrefour D12 -Route de Faye				Tout droit D12 rte Moulin Brulé > Champdeniers	13:19	14:11	14:09
29,3	108,5	71	SAINT OUENNE					13:20	14:12	14:10
29,8	108,0	76			Rétrécissement			13:21	14:12	14:10
29,8	108,0	76	Carrefour D12 - route du pont des Oies C5				A droite C5 Rue du pont des Oies > Germond	13:21	14:12	14:10
30,6	107,2	52			Rétrécissement Pont Etroit			13:22	14:14	14:12
31,8	106,0	87	Carrefour Route de St Ouenne- Route De Ternauteuil					13:23	14:15	14:13
31,9	105,9	87	BREILBON					13:23	14:15	14:13
32,2	105,6	95	Carrefour Route de Ternauteuil - Route des Trois Villages				A gauche - Route des trois Villages > Germond	13:23	14:16	14:14
33,0	104,8	71			Rétrécissement Pont Etroit			13:24	14:17	14:15
33,6	104,2	82	GERMONT					13:25	14:18	14:16
33,9	103,9	99	Carrefour C1 rue du Bourlot - D168 rue du pont aux Oies				tout droit Route de l'Egray D168 > Beceuleuf	13:26	14:18	14:16
35,4	102,4	48	Carrefour D168 - D12				A droite D12 > Champdeniers	13:27	14:20	14:18
39,1	98,7	89	Carrefour D12 - D748				A gauche D748 > Secondigny	13:32	14:26	14:23
39,2	98,6	90	CHAMPDENIERS					13:32	14:26	14:23
39,6	98,2	90	CH 1		CH1		Challenge n°1 (en face la boulangerie)	13:32	14:27	14:24
39,7	98,1	112	RP D748- D6				1ere Sortie D6 > Niort	13:32	14:27	14:24
39,8	98,0	106	Carrefour D6 - D745				A gauche D745 > Mazières en Gatine	13:33	14:27	14:24
41,5	96,3	115	Carrefour D745 - D134				Tout droit D745 > Mazières en Gatine	13:35	14:29	14:26
44,6	93,2	177	Carrefour D745 - C1				Tout droit D745 > Mazières en Gatine	13:38	14:34	14:31
48,0	89,8	188	MAZIERES EN GATINE					13:43	14:39	14:35
48,1	89,7	190			Plateaux surélevés			13:43	14:39	14:36
48,3	89,5	192	Carrefour D745 - Rue de l'ancien Champs de Foire				A droite Rue de l'ancien Champs de Foire	13:43	14:39	14:36
48,4	89,4	193	Carrefour Rue de l'ancien champs de Foire - D24				A gauche D24 > Parthenay	13:43	14:39	14:36
48,6	89,2	201			Rétrécissement			13:43	14:39	14:36
49,5	88,3	201	PC2		PC2		Point chaud n°2 (devant la gendarmerie)	13:44	14:41	14:38
50,1	87,7	215	RP D3743 - D22				1ere Sortie D22 > Parthenay	13:45	14:42	14:38
50,2	87,6	214	RP D22 - D743				1ere Sortie D22 > Verruyes	13:45	14:42	14:39
50,5	87,3	214	Carrefour D22 -D2				A Gauche D22 > Vouhé	13:46	14:42	14:39
54,3	83,5	210	GRATTELOUP					13:50	14:48	14:44
54,3	83,5	210			Rétrécissement			13:50	14:48	14:44
54,6	83,2	211			Rétrécissement			13:51	14:48	14:45
55,4	82,4	211	VOUHE					13:52	14:49	14:46
55,4	82,4	211			Rétrécissement			13:52	14:49	14:46
55,5	82,3	215			rétrécissement ,coussins berlinois en traversée			13:52	14:49	14:46
55,7	82,1	216	Carrefour D22 - D131				Tout droit D22 > Beaulieu s/s Parthenay	13:52	14:50	14:46
57,2	80,6	197	Carrefour D22 - D142				Tout droit D22 > Beaulieu s/s Parthenay	13:54	14:52	14:48
58,0	79,8	181	BEAULIEU SOUS PARTHENAY					13:55	14:53	14:49
58,0	79,8	181			llots centraux			13:55	14:53	14:49
58,2	79,6	184			llots centraux			13:55	14:53	14:50
58,4	79,4	189	Carrefour D22 -D142				A droite D22 > La Ferrière en Parthenay	13:55	14:54	14:50
58,6	79,2	194			Plateaux surélevés			13:55	14:54	14:50
58,8	79,0	200			Plateaux surélevés			13:56	14:54	14:50
59,0	78,8	201	Carrefour D22 - Route de la Maison Rouge				A gauche D22 > La Ferrière en Parthenay	13:56	14:54	14:51
61,1	76,7	212	Carrefour D22 - D938				Tout droit D22 > La Ferrière en Parthenay	13:58	14:57	14:53
63,0	74,8	220	Carrefour D22 - D176				Tout droit D22 > La Ferrière en Parthenay 	14:01	15:00	14:56
66,4	71,4	237	Carrefour D22 - D59				Tout droit D22 > La Ferrière en Parthenay	14:05	15:05	15:01
67,5	70,3	188	SAURAI					14:06	15:07	15:02
67,5	70,3	188			Rétrécissement			14:06	15:07	15:02
67,6	70,2	184			Rétrécissement			14:06	15:07	15:02
67,8	70,0	180			Rétrécissement			14:07	15:07	15:03
67,9	69,9	179	Carrefour D22 - Vo				A Gauche Vo > La Peyratte	14:07	15:07	15:03
68,4	69,4	174	Carrefour Vo - La Ménardière				A droite Vo	14:07	15:08	15:04
71,6	66,2	154	Carrefour Vo - Domaine de la Bertrandière				A gauche Vo	14:11	15:13	15:08
72,1	65,7	155	Carrefour Vo - Bois vert				A gauche > Parthenay	14:12	15:13	15:09
73,1	64,7	157	Carrefour Vo - D165				A gauche D165 > La Peyratte	14:13	15:15	15:10
75,1	62,7	144	LA PEYRATTE					14:15	15:18	15:13
76,0	61,8	149	Carrefour D165 - Rue de la Forge				A droite D165 > Ouroux	14:16	15:19	15:14
77,9	59,9	149	Carrefour D165 - VC				A gauche - C2 > Lhoumois	14:19	15:22	15:17
80,5	57,3	151	LHOUMOIS					14:22	15:25	15:20
80,6	57,2	154	Carrefour C1 - D121 rue du généraill d'Autichamp				A gauche D121 > Courgé	14:22	15:26	15:20
81,0	56,8	155	Carrefour D121 - Rte de la Vall. du Thouet				A gauche Rte de la Vall. du Thouet > Gourgé	14:22	15:26	15:21

85,2	52,6	154	Carrefour Rte de la Vall. du Thouet -D134		Tout Droit VC > Saint Loup sur Thouet	14:28	15:32	15:27
87,6	50,2	154	MG2	MG2	Meilleur grimpeur n°2 (panneau du Champ Pineau	14:30	15:36	15:30
88,0	49,8	149	Carrefour VC -Le patis du Bois Mort		A droite VC > Saint Loup sur Thouet	14:31	15:36	15:30
89,4	48,4	153	Carrefour VC - D121		a gauche D121 > Saint Loup sur Thouet	14:33	15:38	15:32
89,6	48,2	153	Entrée Circuit		Entrée Circuit	14:33	15:39	15:33
91,3	46,5	103	SAINT LOUP SUR THOUET			14:35	15:41	15:35
92,0	45,8	80	Carrefour D121 - D46		A droite D46 > Airvault	14:36	15:42	15:36
92,5	45,3	86	Carrefour D46 - Rue Jacques de Boyer		A gauche rue jacques de boyer	14:36	15:43	15:37
92,5	45,3	86	 Passage à niveau			14:36	15:43	15:37
92,7	45,1	83	Rue du Minage - Grand rue Théophile vénard			14:37	15:43	15:37
92,9	44,9	83	Place du Dr Bouchet			14:37	15:43	15:37
93,0	44,8	83	1er Passage sur la ligne			14:37	15:43	15:37
93,0	44,8	83	CH2	CH2	Challenge N°2	14:37	15:43	15:37
93,0	44,8	82	Carrefour PI Dr Bouchet - D46		A droite D46 > Louin	14:37	15:43	15:37
93,3	44,5	86	Carrefour D46 - D138		A droite D138 > Louin	14:37	15:44	15:38
95,1	42,7	82	LOUIN			14:40	15:46	15:40
95,2	42,6	83	 Plateaux surélevés			14:40	15:47	15:40
95,6	42,2	103	 Rétrécissement			14:40	15:47	15:41
95,8	42,0	105	RP D138		2eme sortie rue de la croix Morin >	14:40	15:47	15:41
96,2	41,6	110	Carrefour rue de la Croix Morin - Rue du four Banal		Tout droit Rue de Bellevue	14:41	15:48	15:42
96,4	41,4	98	 Rétrécissement			14:41	15:48	15:42
96,7	41,1	86	 Rétrécissement			14:41	15:49	15:42
96,9	40,9	79	RP Rue de Bellevue - rue des genêt		2eme sortie rue de Bellevue (vers le pont)	14:42	15:49	15:43
97,0	40,8	79	Carrefour rue de Bellevue - D46		A droite D46 > Veluche	14:42	15:49	15:43
97,0	40,8	79	Carrefour D46 - D170		A gauche D170 > Veluche	14:42	15:49	15:43
97,1	40,7	79	 Tunnel Etroit			14:42	15:49	15:43
99,2	38,6	133	Carrefour D170 - C2	 	A droite C2 > Saint Loup sur Thouet 	14:45	15:52	15:46
99,6	38,2	125	Carrefour C 2 - D29		A droite D29	14:45	15:53	15:46
100,3	37,5	89	Carrefour D29 - VC		A gauche Vc > Le Chillou	14:46	15:54	15:47
102,7	35,1	145	LE CHILLOU			14:49	15:57	15:51
102,9	34,9	148	Carrefour Rue de l'aumerie -Rue Traversière		a droite rue Traversière > Le Chillou	14:49	15:58	15:51
103,0	34,8	148	carrefour Rue Traversière - Rue de la Chaignelière		A droite rue de la Chaignelière	14:49	15:58	15:51
104,5	33,3	150	Carrefour rue de la Chaignelière - D121		a droite D121	14:51	16:00	15:53
106,2	31,6	103	SAINT LOUP SUR THOUET			14:53	16:02	15:55
106,9	30,9	80	Carrefour D121 - D46		A droite D46 > Airvault	14:54	16:03	15:56
107,4	30,4	86	Carrefour D46 - Rue Jacques de Boyer		A gauche rue jacques de boyer	14:54	16:04	15:57
107,4	30,4	86	 Passage à niveau			14:54	16:04	15:57
107,6	30,2	83	Rue du Minage - Grand rue Théophile vénard			14:55	16:04	15:57
107,8	30,0	83	Place du Dr Bouchet			14:55	16:05	15:58
107,9	29,9	83	2eme Passage sur la ligne (1er tour)			14:55	16:05	15:58
107,9	29,9	83	PC3	PC3	Point chaud N°3	14:55	16:05	15:58
107,9	29,9	82	Carrefour PI Dr Bouchet - D46		A droite D46 > Louin	14:55	16:05	15:58
108,2	29,6	86	Carrefour D46 - D138		A droite D138 > Louin	14:55	16:05	15:58
110,0	27,8	82	LOUIN			14:58	16:08	16:01
110,1	27,7	83	 Plateaux surélevés			14:58	16:08	16:01
110,5	27,3	103	 Rétrécissement			14:58	16:09	16:01
110,7	27,1	105	RP D138		2eme sortie rue de la croix Morin >	14:58	16:09	16:02
111,1	26,7	110	Carrefour rue de la Croix Morin - Rue du four Banal		Tout droit Rue de Bellevue	14:59	16:09	16:02
111,3	26,5	98	 Rétrécissement			14:59	16:10	16:02
111,6	26,2	86	 Rétrécissement			14:59	16:10	16:03
111,8	26,0	79	RP Rue de Bellevue - rue des genêt		2eme sortie rue de Bellevue (vers le pont)	15:00	16:11	16:03
111,9	25,9	79	Carrefour rue de Bellevue - D46		A droite D46 > Veluche	15:00	16:11	16:03
111,9	25,9	79	Carrefour D46 - D170		A gauche D170 > Veluche	15:00	16:11	16:03
112,0	25,8	79	 Tunnel Etroit			15:00	16:11	16:03
112,8	25,0	125	MG3	MG3	Meilleur grimpeur n°3 (carrefour memorial Polonai	15:01	16:12	16:05
114,1	23,7	133	Carrefour D170 - C2	 	A droite C2 > Saint Loup sur Thouet	15:03	16:14	16:06
114,5	23,3	125	Carrefour C 2 - D29		A droite D29	15:03	16:14	16:07
115,2	22,6	89	Carrefour D29 - VC		A gauche Vc > Le Chillou	15:04	16:15	16:08
117,6	20,2	145	LE CHILLOU			15:07	16:19	16:11
117,8	20,0	148	Carrefour Rue de l'aumerie -Rue Traversière		a droite rue Traversière > Le Chillou	15:07	16:19	16:11
117,9	19,9	148	carrefour Rue Traversière - Rue de la Chaignelière		A droite rue de la Chaignelière	15:07	16:19	16:12
119,4	18,4	150	Carrefour rue de la Chaignelière - D121		a droite D121	15:09	16:21	16:14
121,1	16,7	103	SAINT LOUP SUR THOUET			15:11	16:24	16:16
121,8	16,0	80	Carrefour D121 - D46		A droite D46 > Airvault	15:12	16:25	16:17
122,3	15,5	86	Carrefour D46 - Rue Jacques de Boyer		A gauche rue jacques de boyer	15:12	16:26	16:18
122,3	15,5	86	 Passage à niveau			15:12	16:26	16:18
122,5	15,3	83	Rue du Minage - Grand rue Théophile vénard			15:13	16:26	16:18
122,7	15,1	83	Place du Dr Bouchet			15:13	16:26	16:18

122,8	15,0	83	3eme Passage sur la ligne(2eme tour)			15:13	16:26	16:18
122,8	15,0	82	Carrefour PI Dr Bouchet - D46		A droite D46 > Louin	15:13	16:26	16:18
123,1	14,7	86	Carrefour D46 - D138		A droite D138 > Louin	15:13	16:27	16:19
124,9	12,9	82	LOUIN			15:16	16:29	16:21
125,0	12,8	83		 Plateaux surélevés		15:16	16:30	16:21
125,4	12,4	103		 Rétrecissement		15:16	16:30	16:22
125,6	12,2	105	RP D138		2eme sortie rue de la croix Morin >	15:16	16:30	16:22
126,0	11,8	110	Carrefour rue de la Croix Morin - Rue du four Banal		Tout droit Rue de Bellevue	15:17	16:31	16:23
126,2	11,6	98		 Rétrecissement		15:17	16:31	16:23
126,5	11,3	86		 Rétrecissement		15:18	16:32	16:23
126,7	11,1	79	RP Rue de Bellevue - rue des genêt		2eme sortie rue de Bellevue (vers le pont)	15:18	16:32	16:24
126,8	11,0	79	Carrefour rue de Bellevue - D46		A droite D46 > Veluche	15:18	16:32	16:24
126,8	11,0	79	Carrefour D46 - D170		A gauche D170 > Veluche	15:18	16:32	16:24
126,9	10,9	79		 Tunnel Etroit		15:18	16:32	16:24
129,0	8,8	133	Carrefour D170 - C2		A droite C2 > Saint Loup sur Thouet	15:21	16:35	16:27
129,4	8,4	125	Carrefour C 2 - D29		A droite D29	15:21	16:36	16:27
130,1	7,7	89	Carrefour D29 - VC		A gauche Vc > Le Chillou	15:22	16:37	16:28
132,5	5,3	145	LE CHILLOU			15:25	16:40	16:32
132,7	5,1	148	Carrefour Rue de l'aumerie -Rue Traversière		a droite rue Traversière > Le Chillou	15:25	16:41	16:32
132,8	5,0	148	carrefour Rue Traversière - Rue de la Chaignelière		A droite rue de la Chaignelière	15:25	16:41	16:32
134,3	3,5	150	Carrefour rue de la Chaignelière - D121		a droite D121	15:27	16:43	16:34
136,0	1,8	103	SAINT LOUP SUR THOUET			15:29	16:45	16:36
136,7	1,1	80	Carrefour D121 - D46		A droite D46 > Airvault	15:30	16:46	16:37
137,2	0,6	86	Carrefour D46 - Rue Jacques de Boyer		A gauche rue jacques de boyer	15:30	16:47	16:38
137,2	0,6	86		 Passage à niveau		15:30	16:47	16:38
137,4	0,4	83	Rue du Minage - Grand rue Théophile Vénard			15:31	16:47	16:38
137,6	0,2	83	Place du Dr Bouchet			15:31	16:48	16:39
137,8	0,0	83	ARRIVEE		ARRIVEE	15:31	16:48	16:39