



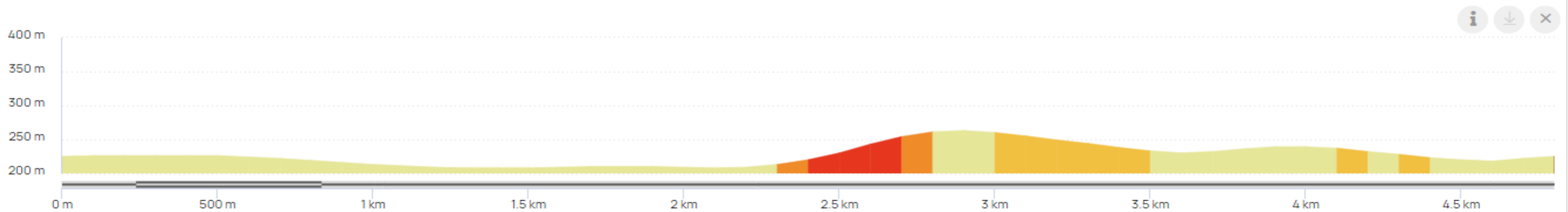
Distance
4.80 km

Dénivelé +
74 m

Dénivelé -
74 m

Altitude min.
209 m

Altitude max.
264 m



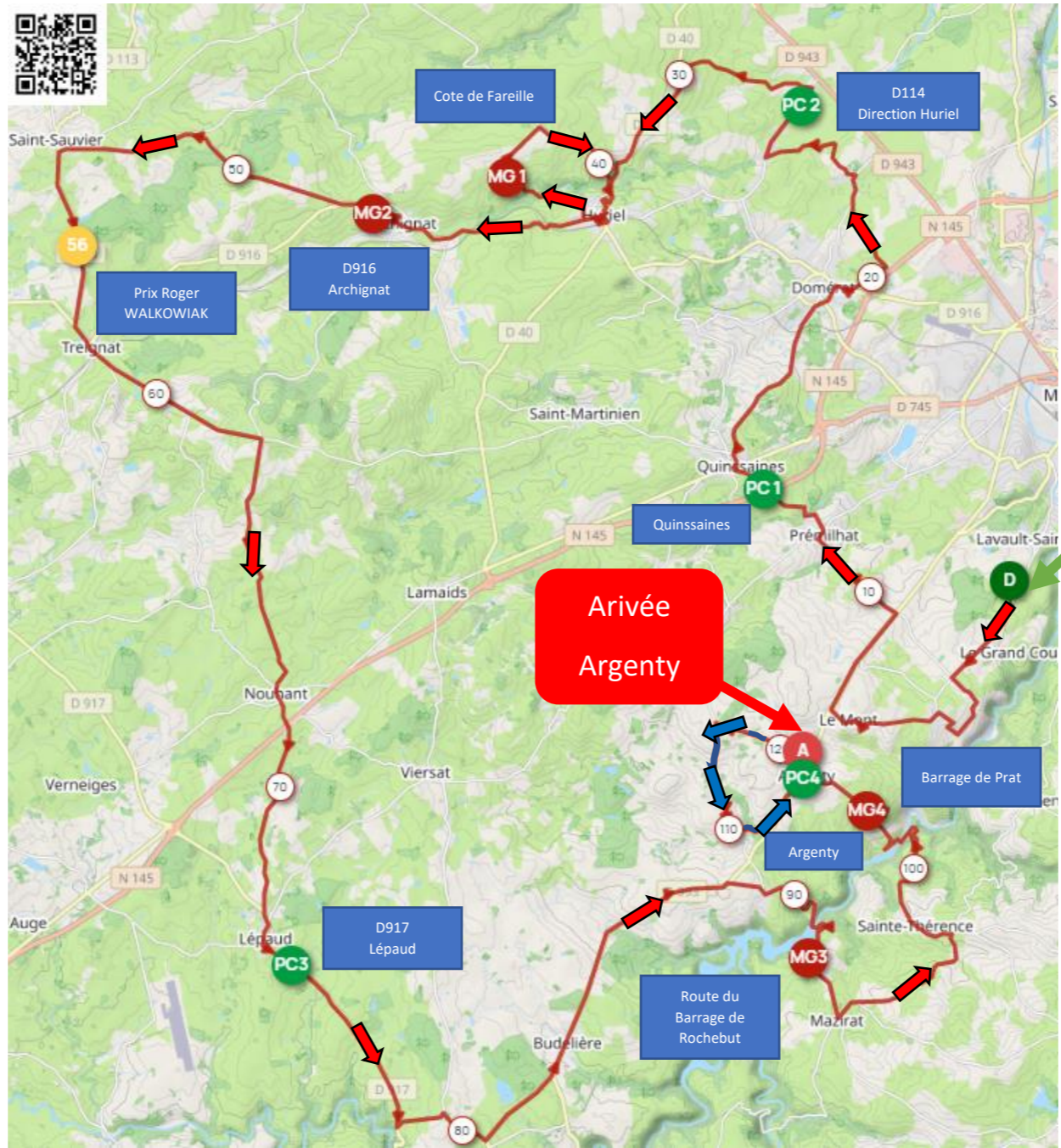
Distance : 125.50 Km
Dénivelé + : 1 796 m
Dénivelé - : 1 688 m
Altitude min : 207 m
Altitude max : 554 m

PC

Points chauds :
PC1 km 13,7
PC2 km 26,4
PC3 km 74,2
PC4 km 112

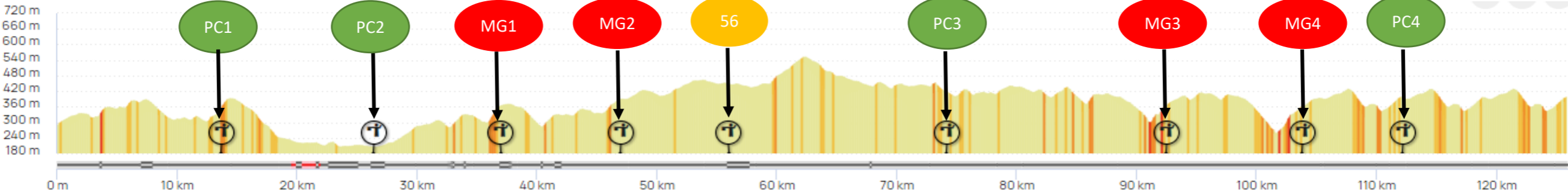
MG

Meilleur Grimpeur
MG1 km 36,8
MG2 km 47
MG3 km 92,5
MG4 km 103,8

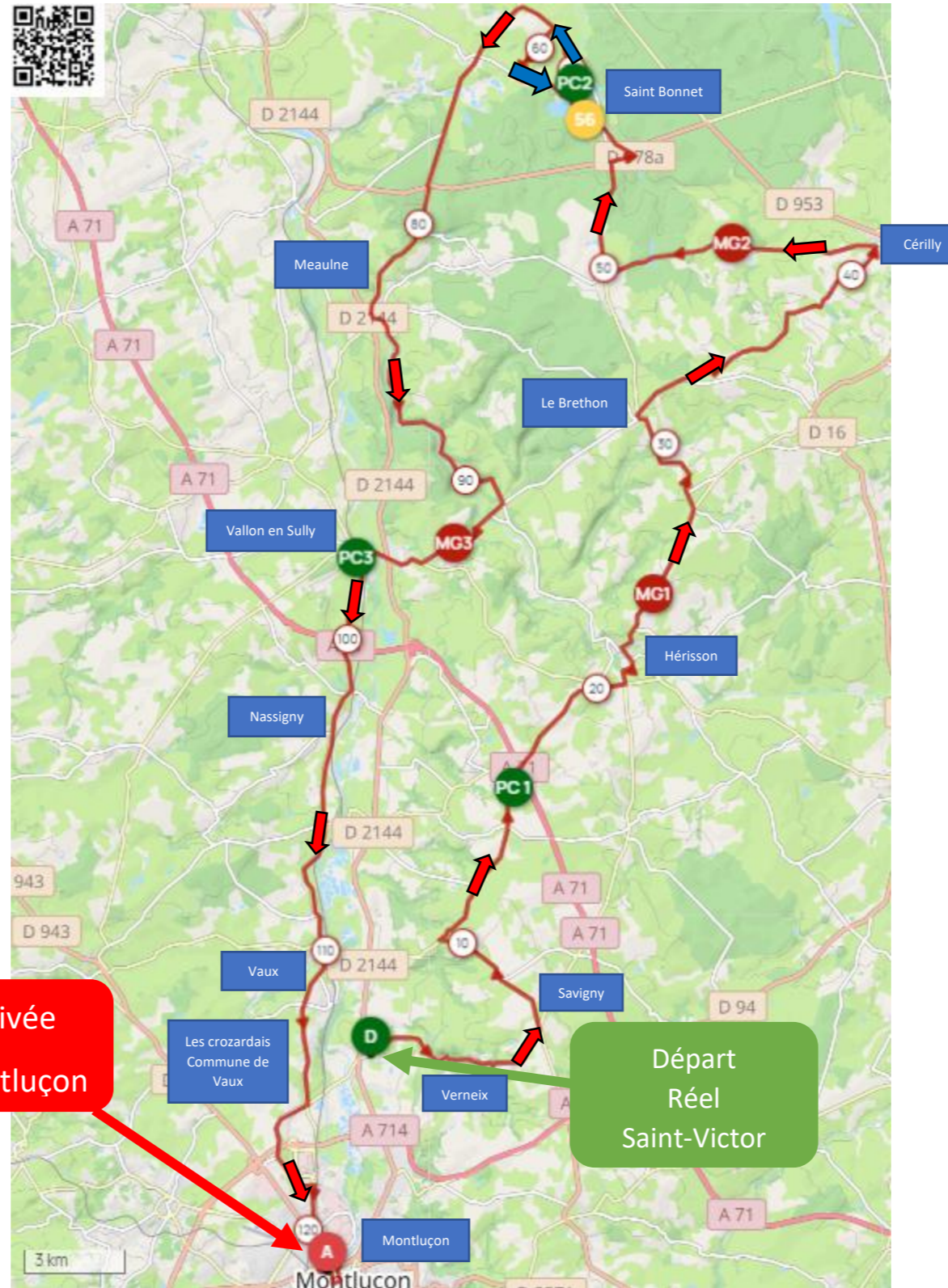


Départ
Lavault
Saint-Anne

Boucle à effectuer 2 fois



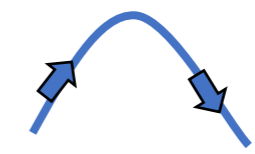
PC2 : Au 3^{ème} passage sur la ligne



Distance : 129.60 Km
Dénivelé + : 1 188 m
Dénivelé - : 1 200 m
Altitude min : 170 m
Altitude max : 376 m

MG
Meilleur Grimpeur
MG1 km 24,3
MG2 km 45,8
MG3 km 93,8

PC
Points chauds :
PC1 km 16,1
PC2 km 69,5
PC3 km 97,5

 Boucle à effectuer 2 fois

