



# LES BOUCLES de la HAUTE-VIENNE



## Dossier technique



**43<sup>ème</sup> édition**

**21-22-23 avril 2023**



**Prologue - Vendredi 21 avril  
LIMOGES / BEAUBLANC  
1<sup>er</sup> départ : 15h30 – 2,5 km**

**ÉTAPE 1 - Samedi 22 avril  
LA PORCHERIE  
Épreuve en ligne  
Départ 13h30 – 134 km**

**ÉTAPE 2 - Dimanche 23 avril  
SAINT HILAIRE BONNEVAL  
Épreuve SUR CIRCUIT  
Départ 13h30 – 131 km**



# SOMMAIRE

La commune de Saint Hilaire Bonneval .....	2
La commune de La Porcherie .....	3
Règlement .....	4
Composition des arbitres/Hôpital .....	7
<b>Prologue – Vendredi 21 avril – LIMOGES BEAUBLANC .....</b>	<b>8</b>
Horaires .....	8
Plan global .....	9
Plan zone départ .....	10
Plan zone arrivée .....	11
Plan zone technique .....	12
<b>Étape 1 – Samedi 22 avril - LA PORCHERIE .....</b>	<b>13</b>
Horaires .....	13
Plan circuit 1 – 4 km .....	15
Plan circuit 2 – 51 km .....	16
Plan circuit 3 – 49 km .....	17
Plan circuit final – 7 km .....	18
<b>ÉTAPE 2 – Dimanche 23 avril – SAINT-HILAIRE-BONNEVAL .....</b>	<b>19</b>
Horaires .....	19
Plan circuit .....	20
Nos organisations .....	21



MAIRIE de St HILAIRE BONNEVAL  
2 Place de la Mairie  
87260 St HILAIRE BONNEVAL  
05 55 00 61 65  
[mairiesainthilairebonneval@orange.fr](mailto:mairiesainthilairebonneval@orange.fr)



Le lavoir



L'Église

*Saint-Hilaire-Bonneval est une commune située au Sud de Limoges, qui compte plus de 1000 habitants sur une superficie de plus de 28 km<sup>2</sup>. Commune tournée vers l'avenir et dynamique, qui sait convaincre pour développer de nouveaux projets aussi bien d'un point de vue infrastructure (maison médicale, surface commerciale...) qu'associatif.*

*En traversant le bourg récemment réaménagé, vous découvrirez l'église du XIII<sup>ème</sup> siècle à nef unique et voutée d'ogives. Proche de celle-ci se trouve un four à pain du XIX<sup>ème</sup> siècle rénové en 2009 et utilisé plusieurs fois par an. Tout près, le lavoir communal, bâti en 1948 et restauré en 2010. Puis au détour d'un de nos chemins de randonnées, la fontaine Saint-Martin, une fontaine à dévotion où, dit-on, que le saint venu puiser de l'eau, laissa l'empreinte de son genou et de son coude dans la roche. Sans oublier l'Adéquate, restaurant qui a fait l'objet d'un très bel article dans la presse locale pour sa cuisine raffinée.*

*Lors de cet évènement sportif, nous aurons le plaisir d'accueillir un passionné du Tour de France, qui exposera une partie de sa collection composée de divers équipements, objets publicitaires mais aussi des journaux sportifs de chaque époque sur cette légendaire épreuve.*

*Le nom de Saint-Hilaire-Bonneval serait composé d'Hilaire de Poitiers (Évêque de Poitiers) et du terme latin « Bona Vallis », la bonne vallée. Ce dernier définit parfaitement le parcours proposé par l'organisation. Reliefs et paysages seront au rendez-vous pour cette dernière épreuve des 24<sup>ème</sup> Boucles de la Haute-Vienne.*

*Bonne course à tous...*

*Merci à Caroline Tauron  
(Secrétariat Mairie St Hilaire Bonneval)  
pour cet article ainis qu'à Monsieur le maire Christian Latouille*





Mairie de La Porcherie  
25 rue Arsène d'Arsonval  
87380 LA PORCHERIE  
05 55 71 82 13

## La commune de La Porcherie

La commune de la Porcherie se situe à la limite de la Corrèze, la Porcherie est établie sur les plateaux du Haut Limousin entre 430 et 530 m. **La proximité de l'autoroute A20** ainsi que **la gare située sur l'axe Paris-Toulouse** rend le village **très accessible de Limoges (35mn), Brive et Tulle (40mn)** tout en gardant sa spécificité rurale.

L'attrait du village **tient à ses paysages constitués de collines douces, d'étangs, de forêts**, à son joli bourg qui domine la campagne environnante et peut être aussi à son nom qui vient de **Porcaria (947)**.

Elle comporte 524 habitants nommés le Porchariaux. La superficie de la commune est de 31,34 km<sup>2</sup> soit 16 habitants au km<sup>2</sup>.

Drainé par la Petite Briance et ses affluents, le territoire de la Porcherie de 1844 ha de surface agricole est pour l'essentiel consacré à **l'élevage de bovins et d'ovins**. Dans ses paysages, herbages et cultures sont donc très présents. Toutefois, **taillis et forêts (Champvert et Piquette), Landes serpentinielles des Pierres du Mas et divers étangs** introduisent une pittoresque diversité qui séduit les promeneurs

## Un peu d'histoire

Le Moyen-Age a laissé ici des traces importantes : **la motte castrale de Chateavieux**, dispositif défensif de la partie haute du bourg, **église St Julien/St Roch**.

Très présent, le « **petit patrimoine** », constitué de fours à pain, de séchoirs à châtaignes, de coudercs, de pêcheries, mais aussi de noms de lieux riches de sens, stimule la réflexion sur la vie rurale d'antan.

Les d'Arsonval, installés depuis la fin du XVIII<sup>ème</sup> siècle à La Borie, ont joué un grand rôle dans la vie communale. Le musée au centre du village, ainsi que le buste de bronze érigé en face de l'église, rendent hommage au plus éminent d'entre eux, **Arsène d'Arsonval (1851/1940), professeur au Collège de France et académicien** (Académie des Sciences et Académie de Médecine).

**L'extraction de l'or**, pratiquée dès l'antiquité celtique a été reprise, pour un temps, au début du XX<sup>ème</sup> siècle, avec des moyens industriels. Cet épisode, de courte durée, a marqué durablement la mémoire Porchariaude.



*Merci à Sandrine Nardot  
(Secrétariat Mairie de la Porcherie)  
pour cet article ainsi qu'à Monsieur le maire Michel Mouret*

# RÈGLEMENT

## Article 1: Organisation

La 42ème édition des Boucles de la Haute Vienne est organisée par le Team U LH (9 Rue Marivaux 87000 LIMOGES) selon le règlement des courses par étapes de la FFC.

Elle se déroulera du vendredi 21 Avril 2023 au dimanche 23 Avril 2023.

Prologue (21/04/2023) : Parc des sports de Limoges / Beaublanc > 2.5 km

Etape 1 (22/04/2023) : La Porcherie > 134 km

Etape 2 (23/04/2023) : Saint Hilaire Bonneval > 131 km

## Article 2 : Type d'épreuve

L'épreuve des Boucles de la Haute Vienne est inscrite au calendrier régional (2.12.5) selon le règlement FFC.

## Article 3: Participation

Les coureurs autorisés sont les coureurs des catégories Elite, Open 1 et Open 2.

Les équipes seront constituées de 4 à 6 coureurs.

L'organisateur se réserve le droit d'augmenter le nombre de coureurs par équipe à 7 si le nombre de participants est inférieur à 100, trois jours avant le départ de l'épreuve.

Le nombre d'équipes est limité à 20.

## Article 4 : Permanence

La permanence de départ du prologue se déroulera le vendredi 21 Avril 2023 de 11h15 à 12h15 à la maison municipal des sports (35 Boulevard de Beaublanc 87000 Limoges)

Réunion des directeurs sportifs à 12H30.

Réunion des pilotes et motards sécurité à 13h.

Etape 1 La Porcherie : Salle des fêtes de 12h à 13h

Etape 2 Saint Hilaire Bonneval : 12h à 13H.

Un fléchage sera mis en place.

## Article 5: Présentation des équipes

La présentation des équipes se fera sur le podium protocolaire uniquement lors des étapes 1 et 2.

## Article 6 : Radio-tour

Les informations courses seront émises sur la fréquence radio tour 157.550 MHZ.

## Article 7 : Assistance neutre

Le service d'assistance neutre sera assuré par deux véhicules.

## **Article 8 : Antidopage**

Le contrôle médical se fera proche de la ligne d'arrivée. Un fléchage sera mis en place.

Prologue : Salle de contrôle antidopage du stade de Beaublanc

Etape 1: Salle des fêtes

Etape 2 : Mairie

## **Article 9 : Délais**

Prologue : 100%

Etape 1 : 20 %

Etape 2 : 20 %

## **Article 10 : Prologue**

Le prologue aura une distance de 2.5 km.

L'ordre de départ des équipes est fixé par l'organisateur. Chaque équipe déterminera l'ordre de départ de ses coureurs.

Un coureur accidenté lors du prologue et n'ayant pu terminer la course, pourra prendre le départ le lendemain. Il sera crédité du dernier temps.

Lors de ce prologue seul les vélos traditionnels seront autorisés.

## **Article 11 : Classements**

Classement général individuel au temps :

Le classement général individuel au temps est établi par l'addition des temps enregistrés dans chacune des étapes.

Le leader du classement général individuel au temps portera le maillot jaune de leader.

Classement des sprints :

Il sera attribué à chaque sprint intermédiaire 5, 3 et 1 point.

En cas d'égalité au classement général aux points, il est fait application des critères suivants, jusqu'à qu'il y ait départage :

-nombre de victoires dans les sprints intermédiaires comptant pour le classement général aux points

-classement général individuel au temps

Le leader du classement général des sprints portera le maillot vert.

Classement de la montagne :

Il sera attribué à chaque grimpeur 5, 3 et 1 point.

En cas d'égalité au classement général de la montagne, il est fait application des critères suivants, jusqu'à qu'il y ait départage:

-nombre de victoires dans les grimpeurs comptant pour le classement général de la montagne

-classement général individuel au temps

Le leader du classement général de la montagne portera le maillot rouge.

Classement meilleur jeune :

Le classement meilleur jeune est établi par l'addition des temps enregistrés dans chacune des étapes pour les coureurs de moins de 23 ans.

Le leader du classement meilleur jeune portera le maillot blanc.

## **Article 12 : Liste des Prix**

Prologue : 300 € / 15 (56/46/38/38/27/23/18/13/7/7/7/5/5/5/5)

Scratch Etapes en lignes : 525 € / 15 (84/59/49/46/39/36/33/29/26/24/20/20/20/20/20)

Classement général : 664 € / 15 (114/85/59/49/37/37/37/37/37/37/27/27/27/27/27)

Challenge Meilleur Grimpeur : 200 € / 5 (75/55/35/20/15)

Challenge Meilleur Sprinteur : 200 € / 5 (75/55/35/20/15)

Challenge Meilleur jeune : 200 € / 5 (75/55/35/20/15)

Challenge Open 1 et 2 : 200 € / 5 (75/55/35/20/15)

## **Article 13 : Protocole**

Prologue Limoges : Vainqueur du prologue  
2<sup>ème</sup> du prologue (porteur du maillot meilleur sprinteur pour l'étape 1)  
3<sup>ème</sup> du prologue (porteur du maillot meilleur grimpeur pour l'étape 1)  
1<sup>er</sup> des moins de 23 ans (meilleur jeune)

La Porcherie : Vainqueur de l'étape  
Leader du classement général  
Leader du classement meilleur jeune  
Leader du classement meilleur Grimpeur  
Leader du classement meilleur Sprinteur

St Hilaire Bonneval : Vainqueur de l'étape  
Vainqueur du classement général  
Vainqueur classement jeune  
Vainqueur classement meilleur Grimpeur  
Vainqueur classement meilleur Sprinteur

## **Article 14 : Pénalités**

Le barème des pénalités appliqué sera celui de la FFC.

## **Article 15 :**

La fait d'être engagé implique que les coureurs auront pris connaissance de ce règlement et qu'ils en acceptent les règles.

# COMPOSITION DU COLLÈGE DES ARBITRES

Directeur de l'épreuve : Anthony DOUGE, 06 88 24 33 87

Président du jury : Stéphane LAVIGNAC

Commissaire titulaires : Alexandre NOUHAUD  
Dominique PROFIT

Juges à l'arrivée : Nadine MORANGE  
Sylviane PROFIT

Chronométrateur : Yves NOUHAUD

Arbitres moto : Alain VANDAL  
Christelle PINEAU

Voiture balai : Michel ROULIER

## HÔPITAL

À proximité du parcours :

CHU de Limoges  
2, avenue Martin Luther King 87000 Limoges  
0555055555

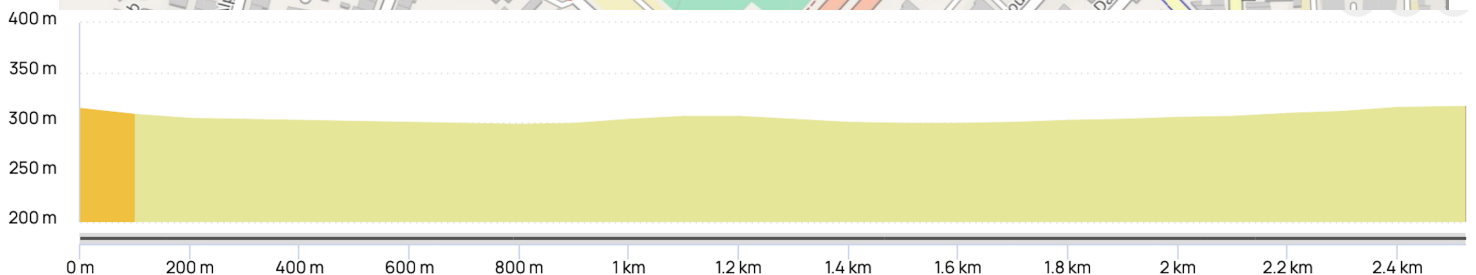
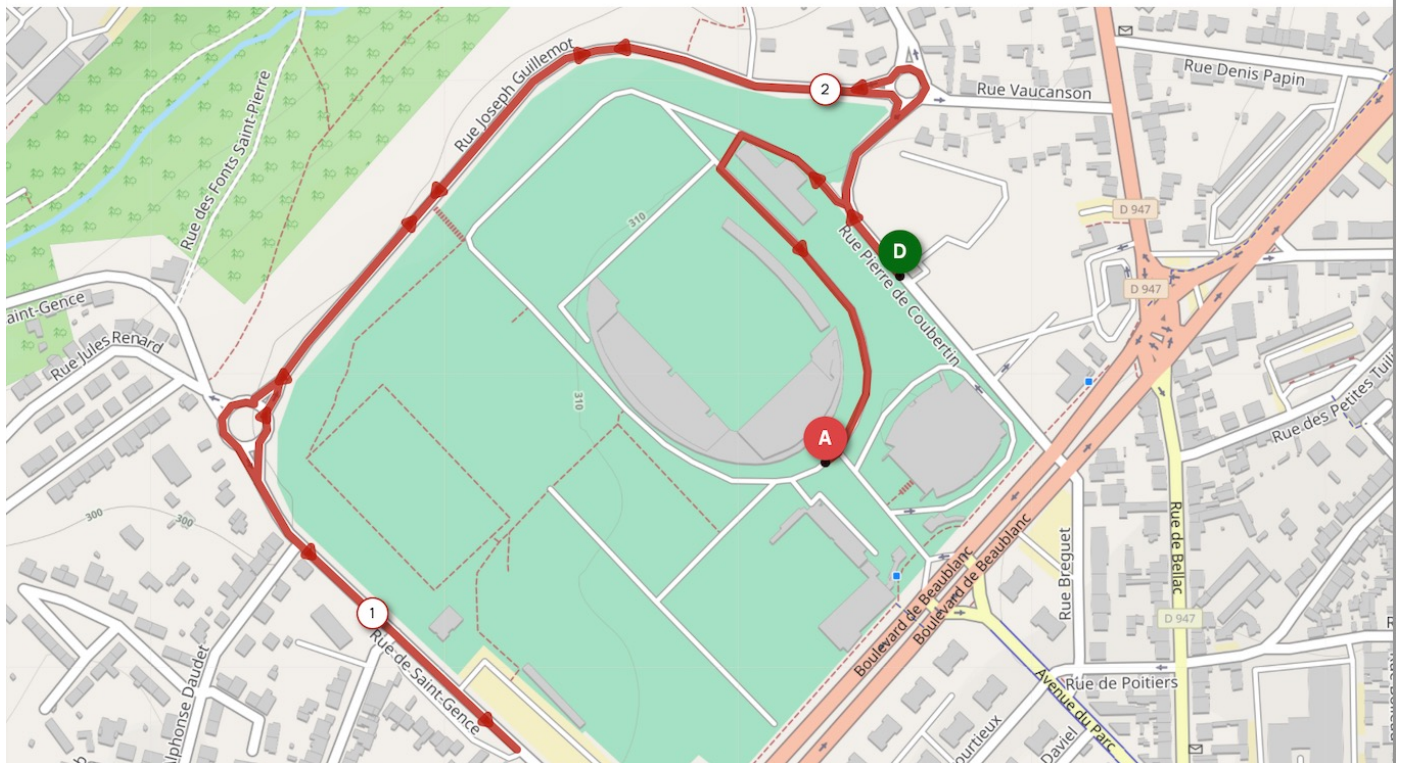


# PROLOGUE BEAUBLANC

## Vendredi 21 avril 2023

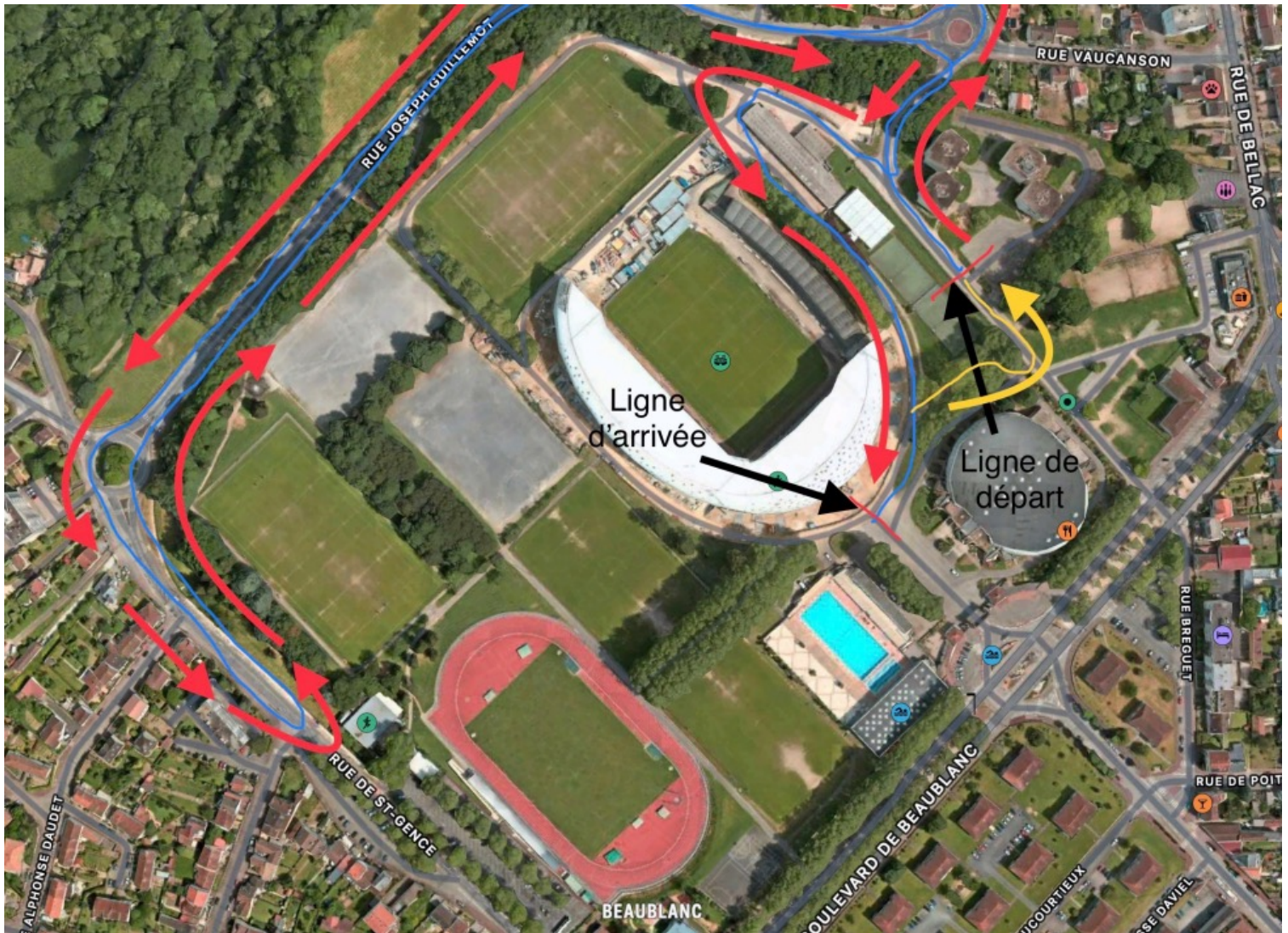
Horaire	Km	Itinéraire / Observations
15h30	0	Premier départ - Rue Pierre de Coubertin
	0,2	Au rond point prendre à gauche sur rue Joseph Guillemot
	0,8	Au rond point prendre à gauche sur rue Saint-Gence
15h32	1,2	Demi-tour
	1,5	Au rond point prendre à droite sur rue Joseph Guillemot
	2,1	Au rond point prendre à droite sur rue Pierre de Coubertin
	2,2	Virage à droite, entrée dans le parc de sports de Beaublanc
	2,3	Virage à gauche
15h34	2,5	Première arrivée
17h30		Dernier départ
17h34		Dernière arrivée

Distance 2.52 km    Dénivelé + 25 m    Dénivelé - 23 m    Altitude min. 299 m    Altitude max. 317 m






# Prologue Beaublanc

## Plan global

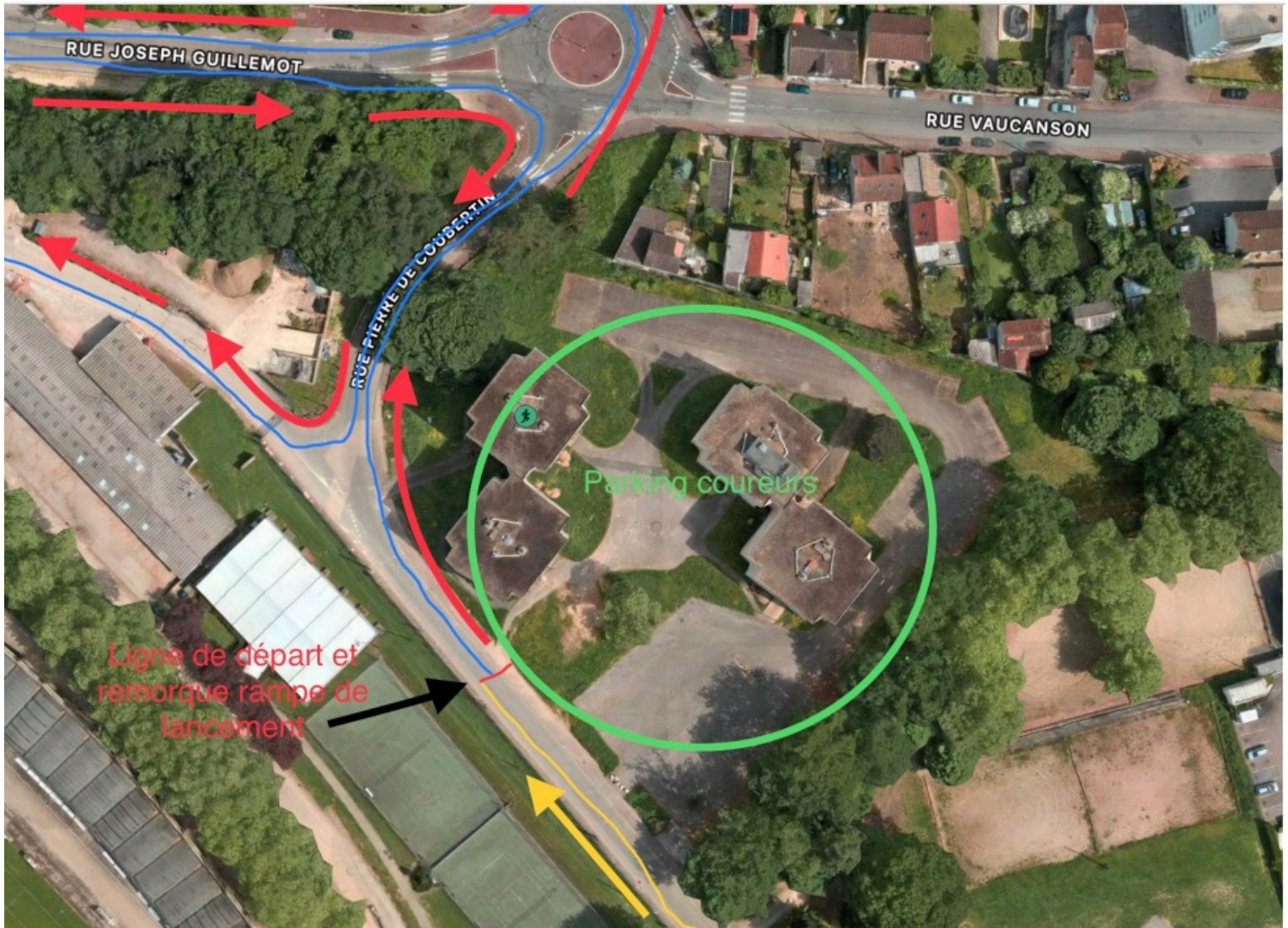


### Légende :




-  Parcours du prologue
-  Sens du parcours
-  Sens de dérivation des directeurs sportifs

# Prologue Beaublanc

## Plan zone départ

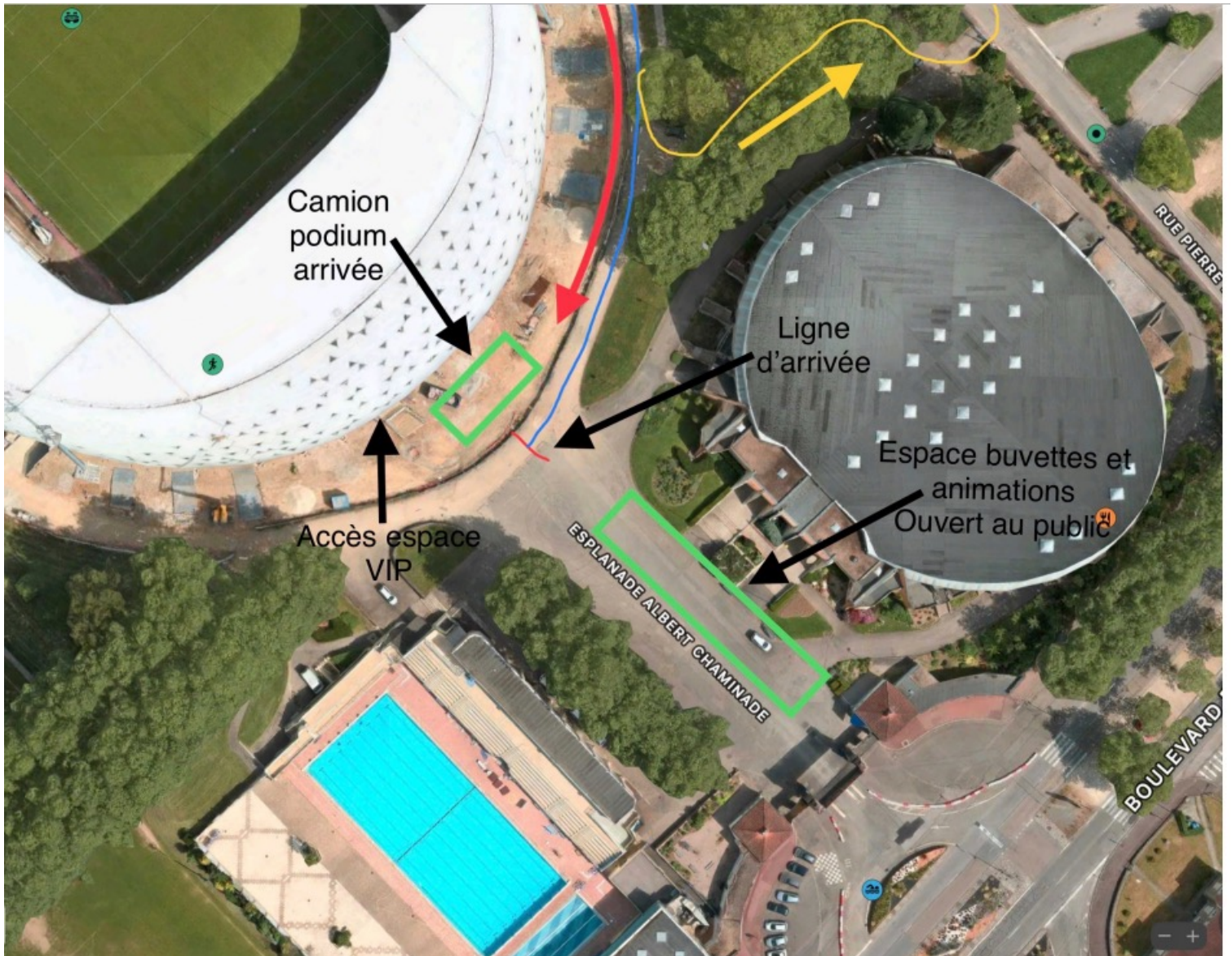


### Légende :





-  Parcours du prologue
-  Sens du parcours
-  Sens de dérivation des directeurs sportifs

# Prologue Beaublanc

## Plan zone arrivée

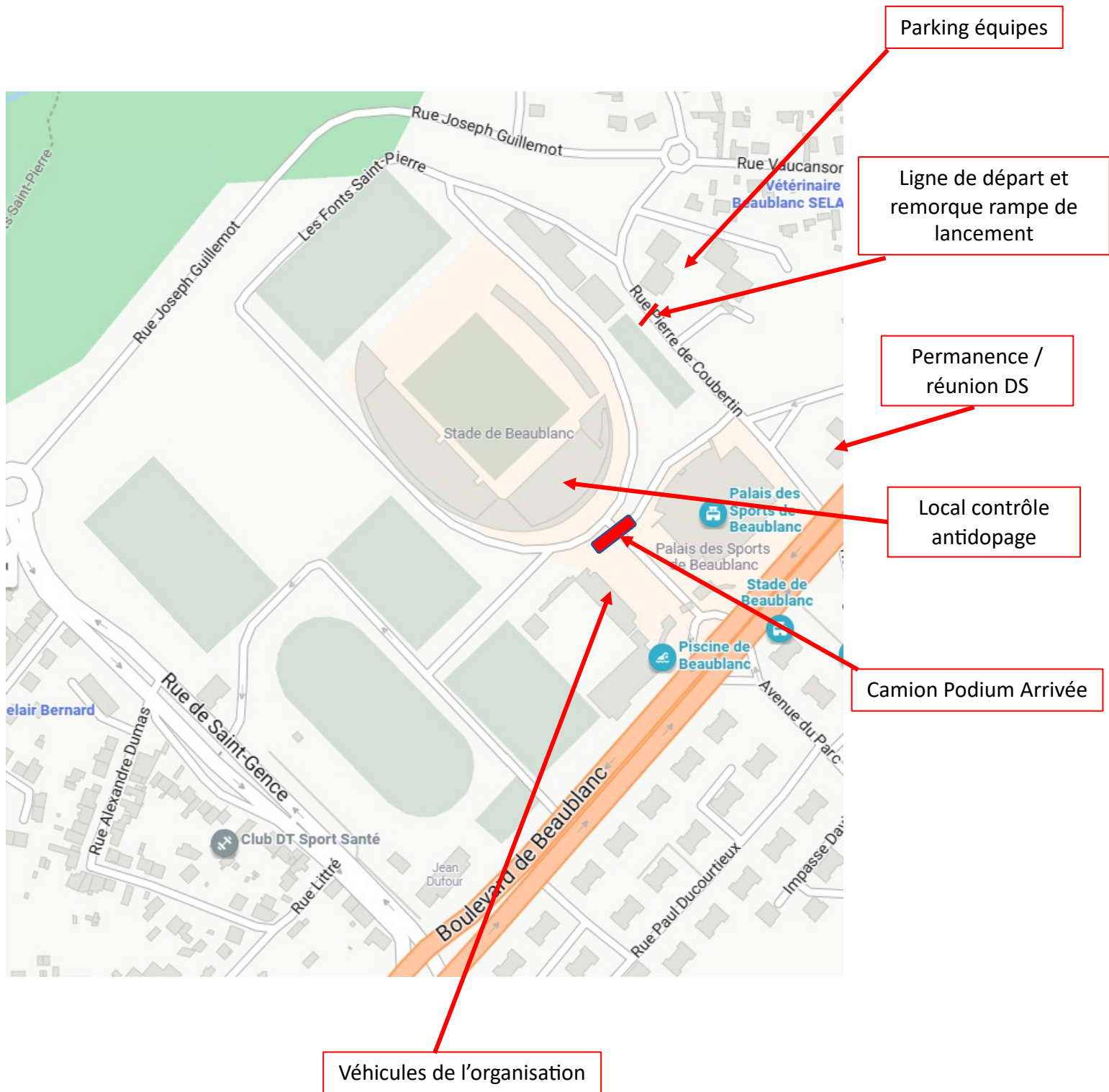


### Légende :

-  Parcours du prologue
-  Sens du parcours
-  Dérivation des directeurs sportifs
-  Sens de dérivation des directeurs sportifs

# Prologue Beaublanc

## Plan zone technique



# ÉTAPE 1 - LA PORCHERIE

## Samedi 22 avril 2023

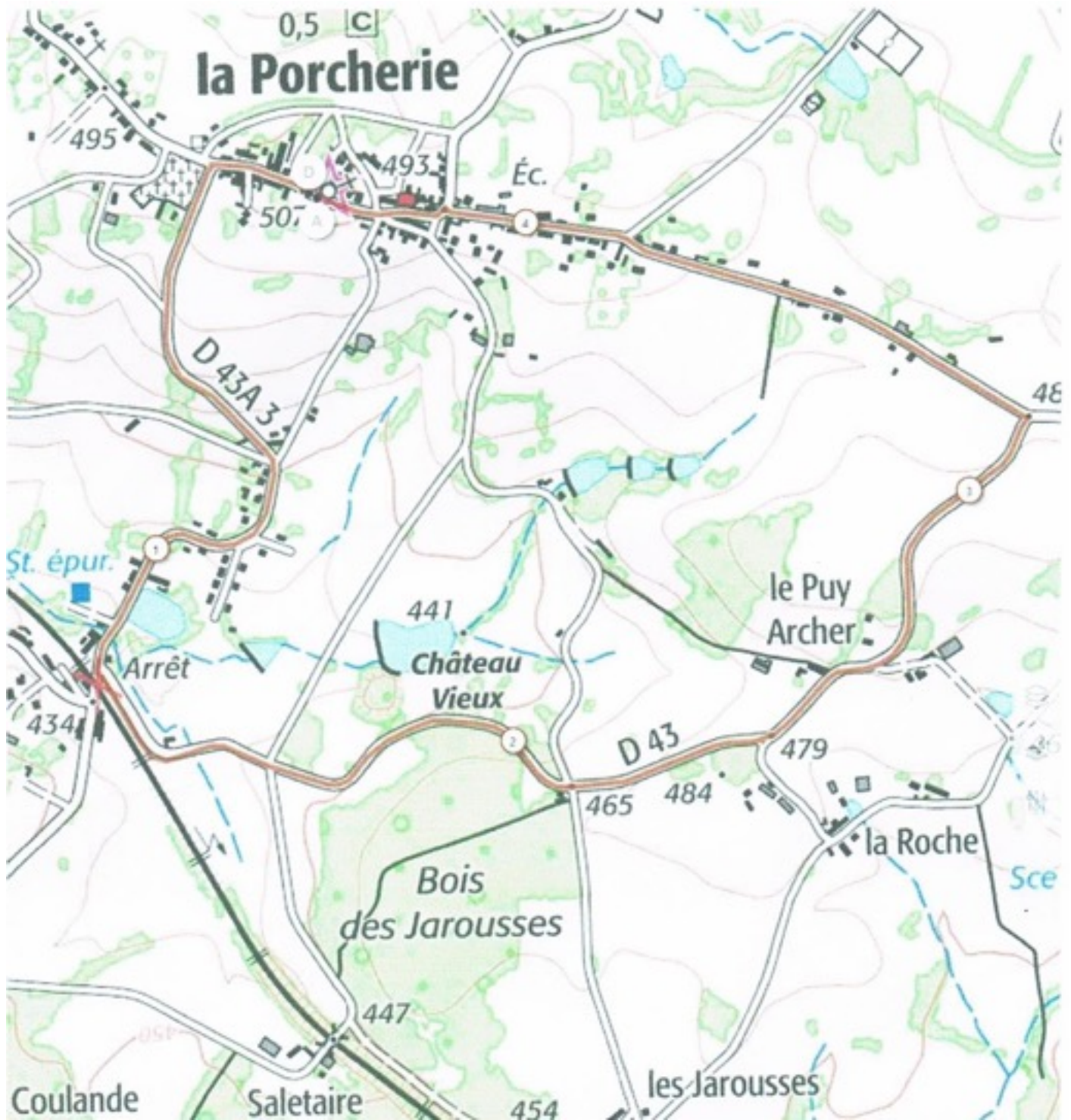
### LES HORAIRES DE PASSAGE

KM à parcourir	KM parcourus	Routes	Itinéraire / Observations	Moyennes horaires	
				40km/h	42km/h
133,9	0		Départ La porcherie devant Hôtel Restaurant	13 h 30	13 h 30
133,7	0,2	D43A3	Tout droit puis à 200 m à gauche toujours D43A3		
132,7	1,2		A la gare prendre à gauche D43 <b>Attention descente</b>	13 h 32	13 h 32
130,8	3,1	D43	Prendre à gauche rue du grand champ		
130,7	3,2		Panneau entrée La Porcherie	13 h 35	13 h 34
130	3,9		<b>ATTENTION Ralentisseur et traversée du bourg sinueuse</b>		
129,6	4,3	D43A3	Passage sur la ligne après 1 <sup>ère</sup> boucle Tout droit puis à 200 m D216	13 h 37	13 h 36
129,3	4,6	D216	<b>Ralentisseur et descente sinueuse</b>		
127,7	6,2	C5	A droite direction St Vitte sur Briance	13 h 40	13 h 39
124,9	9	C22	A gauche direction St Germain les Belles	13 h 44	13 h 43
123,5	10,4		Au STOP : prendre en face la D31A		
121,4	12,5	D31A	St Germain Les Belles	13h 49	13 h 48
121,3	12,6	D7bis	A droite direction Eymoutiers - Châteauneuf		
120,7	13,2	D7bis	A gauche direction St Léonard	13 h 50	13 h 49
116,6	17,3	D120	A gauche direction Magnac Bourg		
114,3	19,6		A gauche direction Magnac Bourg puis <b>descente rapide</b>		
112,5	21,4		Pont sur la Briance début du grimpeur	14 h 02	14 h 00
110,4	23,5		<b>GRIMPEUR</b>		
109,8	24,1	D82	A droite direction Glanges		
108,2	25,7		<b>descente rapide</b>		
106,3	27,6		Pont sur petite Briance		
104,9	29	D82A2	GLANGES : à droite direction St Germain	14 h 13	14 h 11
104,6	29,3		<b>Ralentisseur sortie de Glanges</b>		
103	30,9	D7bis	A droite direction St Germain les Belles		
97	36,9	D16	A gauche direction St Vitte/La Croisille		
96,4	37,5		<b>descente rapide</b>		
93,6	40,3	D31	A droite direction St Vitte/La croisille		
91,9	42		<b>ST VITTE SUR BRIANCE - SPRINT</b>	14 h 33	14 h 30
89,9	44		Entrée LA CROISILLE SUR BRIANCE		
89,5	44,4		<b>2 ralentisseurs à la suite très prononcés</b>	14 h 36	14 h 33
88,9	45	D43	A droite direction La Porcherie		
85,4	48,5		A droite direction La porcherie		
79,8	54,1		A droite rue du Grand Champ		

KM à parcourir	KM parcourus	Routes	Itinéraire / Observations	Moyennes horaires	
				40km/h	42km/h
79,6	54,3		Entrée dans La Porcherie	14 h 51	14 h 47
79	54,9		<b>Ralentisseur</b>		
78,3	55,6		<b>LA PORCHERIE - SPRINT</b>	14 h 53	14 h 50
78,1	55,8	D43A3	Prendre à gauche		
76,9	57	D43A1	Au passage à niveau : à droite direction Meuzac		
74,1	59,8	D420	A droite direction Magnac, Meuzac, A20		
73,4	60,5		Passage sous pont Autoroute	15 h 01	14 h 56
70,6	63,3	D7bis	A gauche direction Meuzac		
67,2	66,7		Entrée Meuzac		
66,6	67,3		<b>MEUZAC - SPRINT</b>	15 h 11	15 h 06
66,4	67,5		<b>Ralentisseur</b>		
65,2	68,7	D54	A droite direction Coussac-Bonneval <b>puis rétrécissement - travaux DANGER</b>		
62,8	71,1	D215	A droite direction Chavagnac - <b>virage serré</b>		
56,1	77,8	C202	A gauche direction La Flotte		
51,8	82,1	D31	A droite direction Magnac	15 h 33	15 h 27
51,2	82,7		Pont début grimpeur		
50,4	83,5		<b>GRIMPEUR</b>	15 h 35	15 h 29
47,9	86		Entrée MAGNAC BOURG		
46,9	87	D420	A droite direction St Germain A20	15 h 39	15 h 34
43,1	90,8	D7B2	A gauche direction direction St Germain les Belles		
40,1	93,8		Panneau ST GERMAIN LES BELLES		
40,3	93,6	D7bis	A gauche direction St Germain		
39,2	94,7		<b>2 ralentisseurs</b>		
38,4	95,5		A droite rue des écoles puis rue du Petit Bari - <b>passage étroit</b>	15 h 53	15 h 46
38,3	95,6		<b>Ralentisseur méchant</b>		
38	95,9	D16	A droite direction La Porcherie puis début grimpeur		
37,5	96,4		<b>GRIMPEUR</b>	15 h 54	15 h 47
34,3	99,6	C5	A gauche direction St Vitte sur Briance		
32,5	101,4	C103	A droite direction Lapeyrousse / Manin		
31,9	102		A gauche direction Manin	16 h 03	15 h 55
31,7	102,2		A droite direction Le Bois de Grenouillet		
30	103,9	D43A3	A la Perrière : à droite au STOP direction La Porcherie		
28,9	105		Ligne d'arrivée LA PORCHERIE + 4 tours <i>Passage ligne 1<sup>er</sup> tour circuit final</i> Tout droit et à 200m légèrement à droite sur D216 - <b>ralentisseur - descente sinueuse</b>	16 h 07	16 h 00
27	106,9	C5	Prendre à droite	16 h 10	16 h 03
25,3	108,6		A Chassagnat : <b>virage angle droit</b> vers Lapeyrousse/Manin		
22,7	111,2	D43A3	A la Perrière : à droite	16 h 16	16 h 09
21,9	112		Tourner à droite toujours sur D43A3		
21,7	112,2		Passage sur la ligne - Fin 1 <sup>er</sup> tour	16 h 18	16 h 11
14,5	119,4		Passage sur la ligne - Fin 2 <sup>ème</sup> tour	16 h 29	16 h 20
7,2	126,7		Passage sur la ligne - Fin 3 <sup>ème</sup> tour	16 h 40	16 h 30
0	133,9		Passage sur la ligne - <b>ARRIVEE</b>	16h 50	16 h 41

# La Porcherie

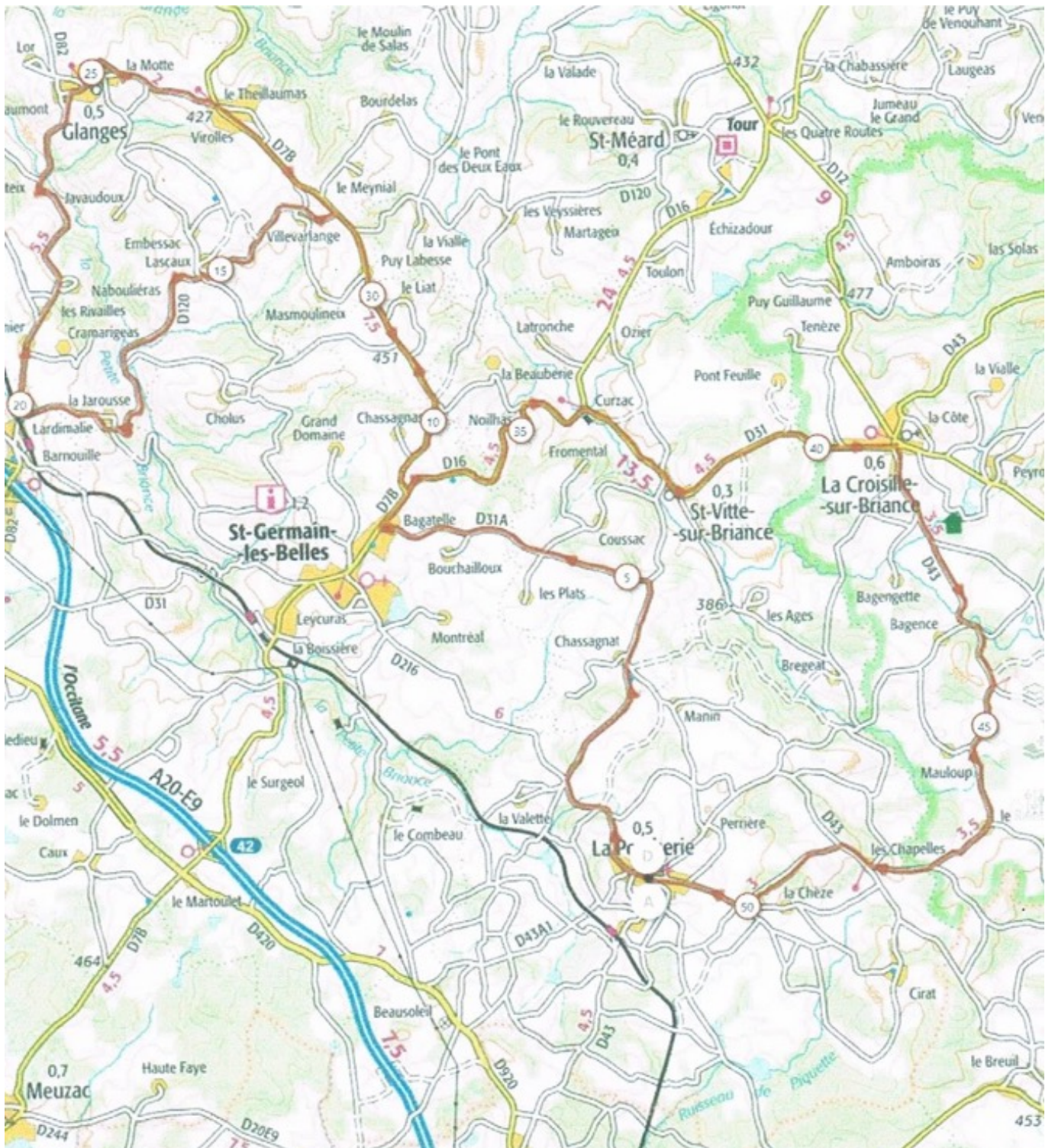
## Circuit 1 - 4 km





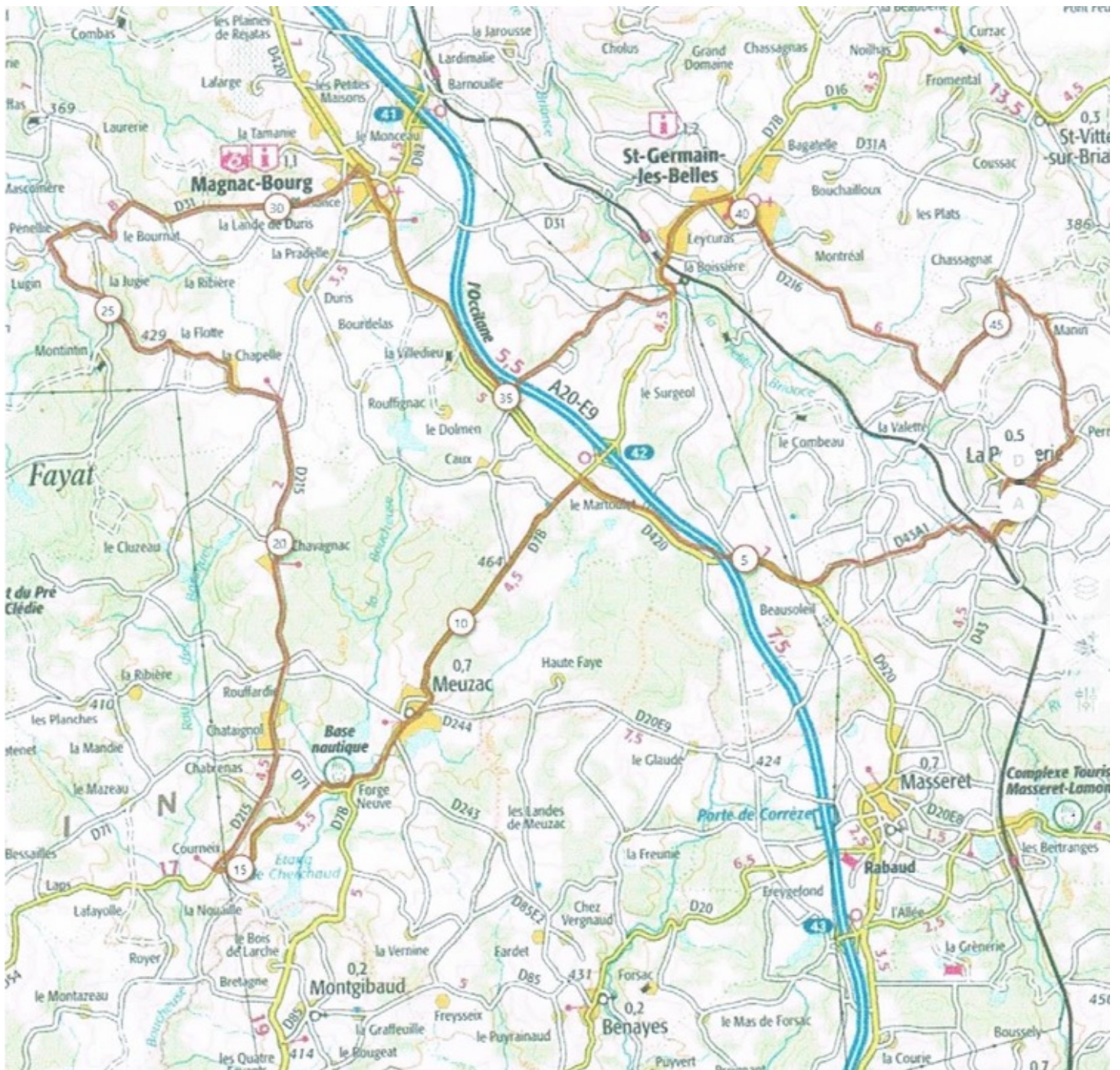
# La porcherie

## Circuit 2 - 51 km



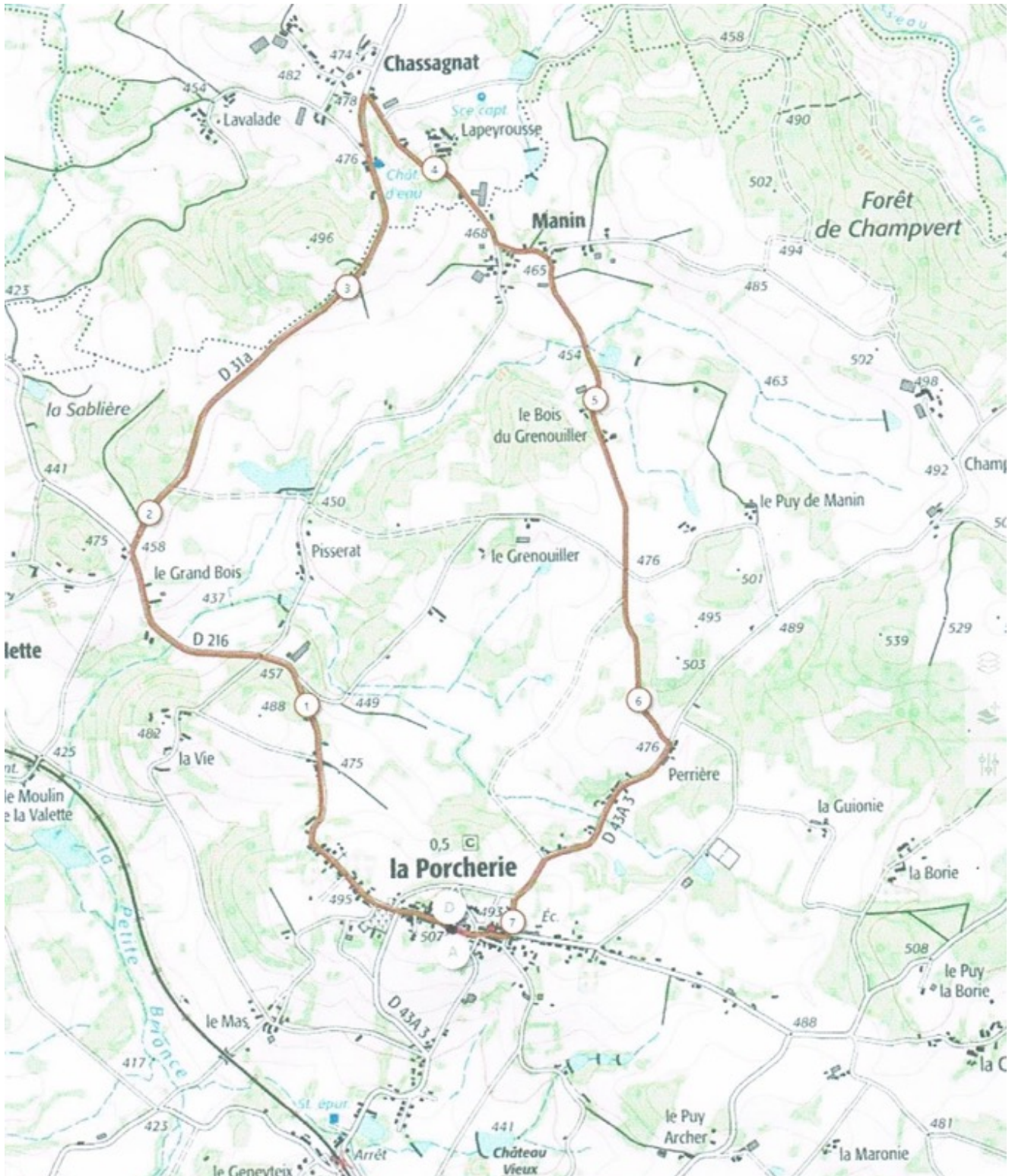
# La porcherie

## Circuit 3 - 49 km



# La Porcherie

## Circuit final - 7 km



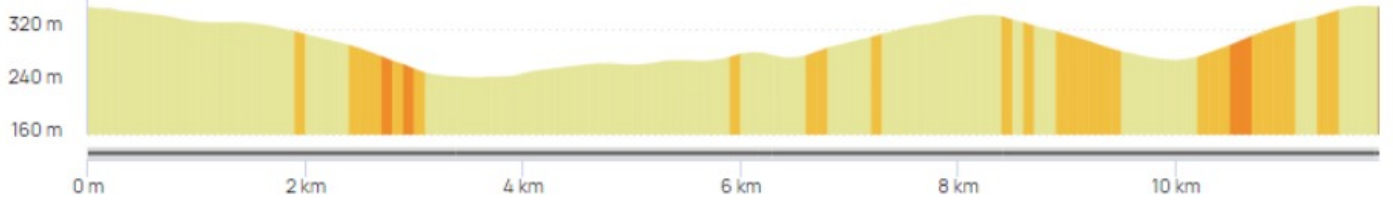
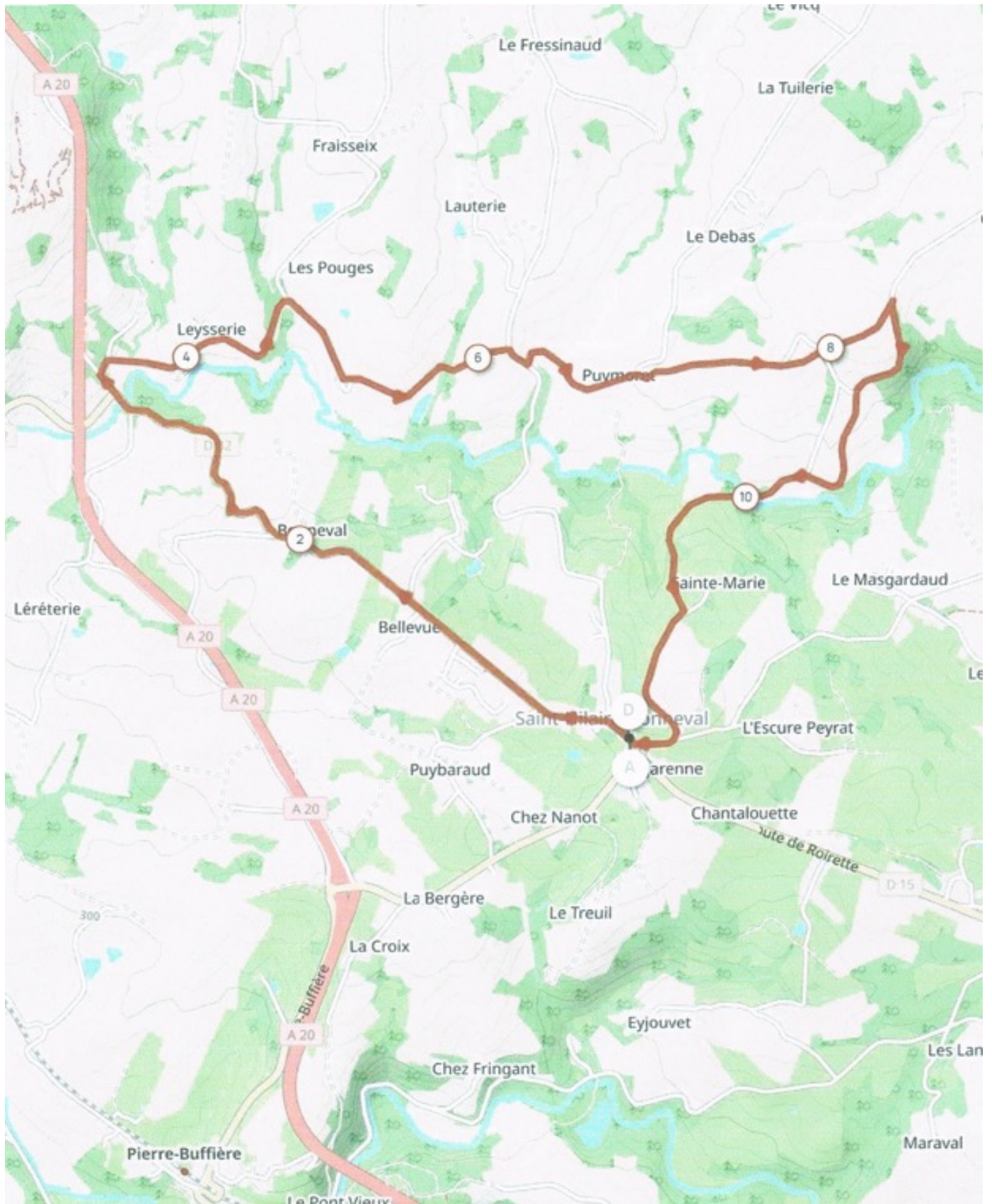
# ÉTAPE 2 – SAINT HILAIRE BONNEVAL

## Dimanche 23 avril 2023

### LES HORAIRES DE PASSAGE

KM à parcourir	KM parcourus	Routes	Itinéraire / Observations	Moyennes horaires	
				40km/h	42km/h
120,9	0	D19	<b>DEPART</b> face au groupe scolaire	13 h 30	13 h 30
120,8	0,1	D32	A droite D32		
120,6	0,3	D32	Tout droit direction Boisseuil / Le Vigen		
117,5	3,4	D32	A droite D32		
117,4	3,5		A droite		
117,2	3,7	C5	A droite C5 direction Leysserie / La Roche	13 h 35	13 h 35
117,1	3,8		A droite route de Leysserie		
116	4,9		A droite		
114,6	6,3	D44	A droite D44		
114,5	6,4	C1	A gauche C1 direction Puymoret / Le Cluzeau	13 h 39	13 h 38
113,8	7,1	C104	Lieu dit Puymoret à droite C104 direction Le Cluzeau		
112,3	8,6	D19	A droite D19 direction St Hilaire Bonneval	13 h 42	13 h 41
109	11,9		Ligne d'arrivée - Fin du 1 <sup>er</sup> tour	13 h 47	13 h 47
97,1	23,8		Ligne d'arrivée - Fin du 2 <sup>ème</sup> tour	14 h 06	14 h 04
95,6	25,3		PC	14 h 07	14 h 06
85,2	35,7		Ligne d'arrivée - MG - Fin du 3 <sup>ème</sup> tour	14 h 23	14 h 21
73,3	47,6		Ligne d'arrivée - Fin du 4 <sup>ème</sup> tour	14 h 41	14 h 38
71,8	49,1		PC	14 h 43	14 h 40
61,4	59,5		Ligne d'arrivée - Fin du 5 <sup>ème</sup> tour	14 h 59	14 h 56
49,5	71,4		Ligne d'arrivée - MG - Fin du 6 <sup>ème</sup> tour	15 h 17	15 h 15
37,6	83,3		Ligne d'arrivée - Fin du 7 <sup>ème</sup> tour	15 h 35	15 h 29
36,1	84,8		PC	15 h 37	15 h 31
25,7	95,2		Ligne d'arrivée - Fin du 8 <sup>ème</sup> tour	15 h 52	15 h 46
13,8	107,1		Ligne d'arrivée - MG - Fin du 9 <sup>ème</sup> tour	16 h 11	16 h 03
1,9	119		Ligne d'arrivée - Fin du 10 <sup>ème</sup> tour	16 h 28	16 h 20
0	120,9		<b>ARRIVEE</b>	16 h 46	13 h 31

# Saint Hilaire Bonneval Circuit



## **NOS ORGANISATIONS**

### **LES BOUCLES DE LA HAUTE VIENNE – ÉLITES OPEN 1 2**

**21 avril : Prologue stade de Beaublanc – Limoges**

**22 avril : Étape en ligne – La Porcherie**

**23 avril : Étape en ligne – Saint Hilaire Bonneval**

### **2 JUILLET – GRAND PRIX DE BEAUCHABROL 87**

### **21 AOUT – LUBERSAC (19) – ÉLITES 1 2 3 + Access**

### **OCTOBRE – EPREUVE PISTE – Vélodrome Bonnac La Côte**

### **OCTOBRE – CHAPTELAT – Cyclo-cross**



# LES BOUCLES de la HAUTE-VIENNE

**Prologue - Vendredi 21 avril**  
**LIMOGES / BEAUBLANC**  
1<sup>er</sup> départ : 15h30 – 2,5 km



**43<sup>ème</sup> édition**

**21-22-23 avril 2023**

**Élites & Open 1-2**



**ÉTAPE 1 - Samedi 22 avril**  
**LA PORCHERIE**  
Épreuve en ligne  
Départ 13h30 – 134 km

**ÉTAPE 2 - Dimanche 23 avril**  
**SAINT HILAIRE BONNEVAL**  
Épreuve SUR CIRCUIT  
Départ 13h30 – 131 km





**TEAM U - LH**

[uvlimousine@hotmail.fr](mailto:uvlimousine@hotmail.fr)

<https://www.facebook.com/TeamULH>