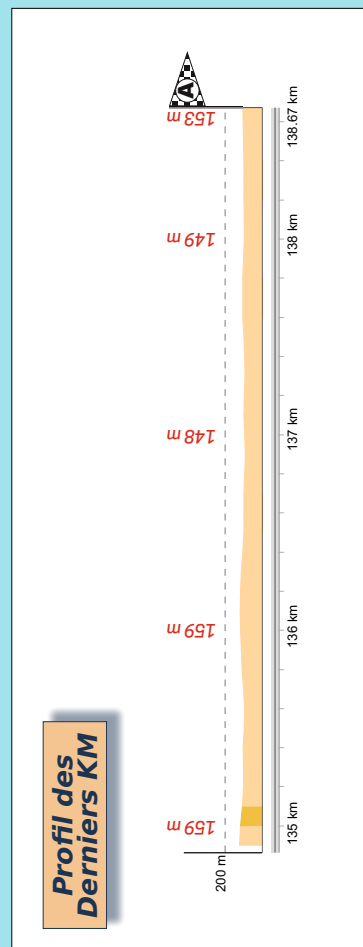
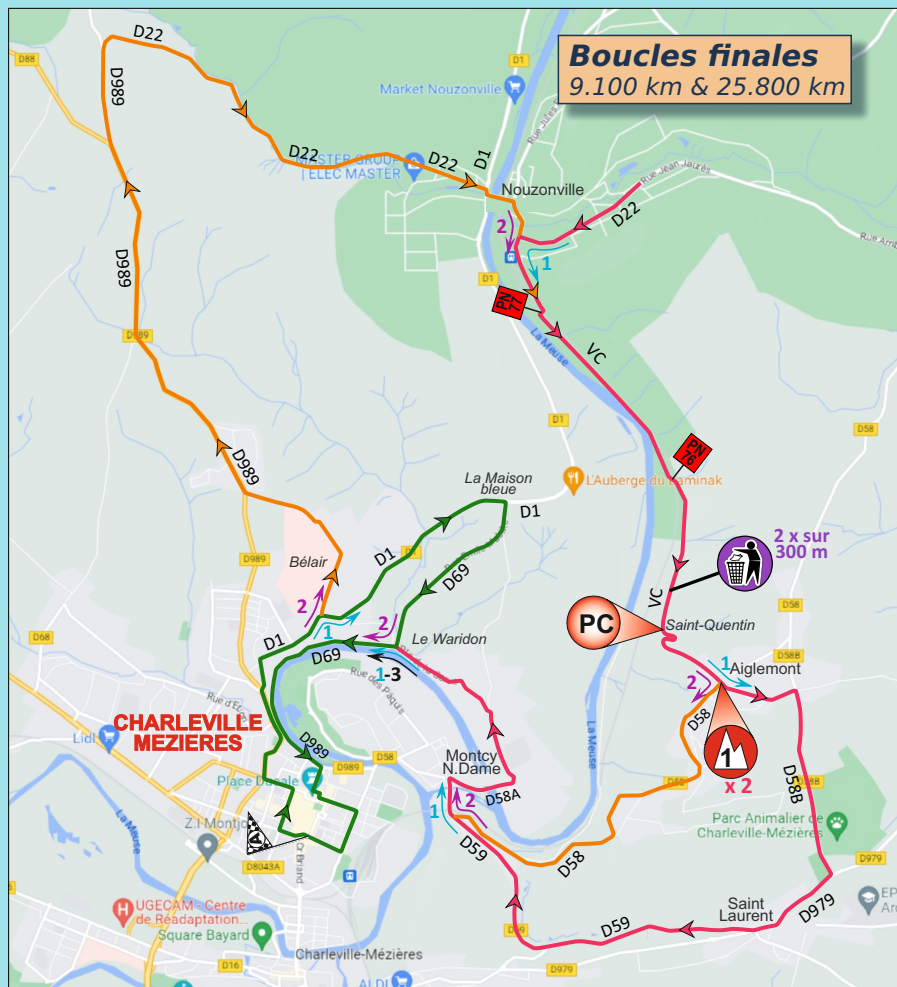




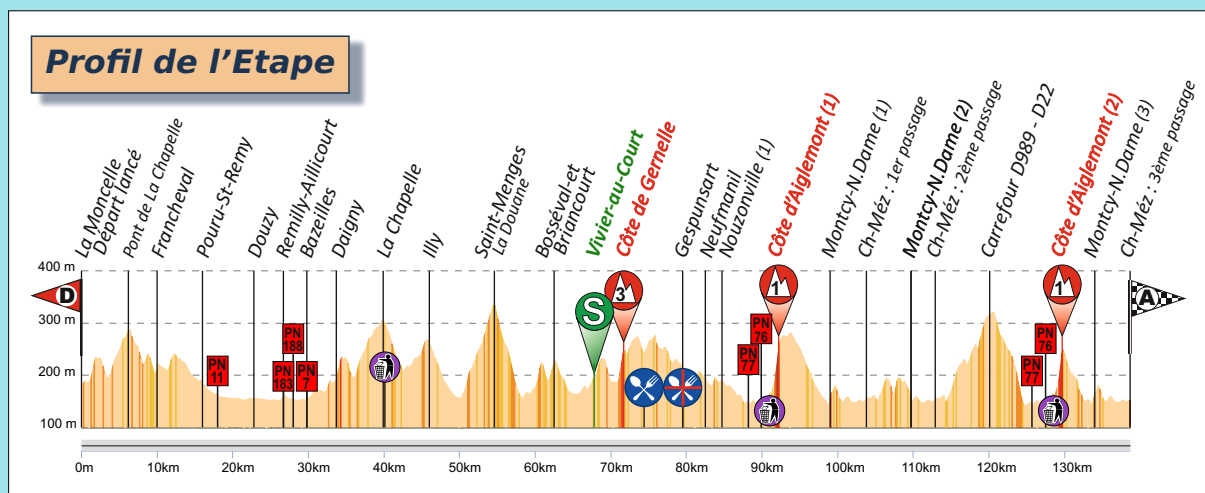
Distances (km)		Localités (n) : numéro de passage multiple	Voies Points particuliers	Heure de passage	
Reste	Parcours			42Km/h	40Km/h
		Bazeilles (1) départ fictif <i>Itinéraire fictif : longueur : 2.500 km</i> <i>Rue Gambetta, à d. Av de la Dernière Cartouche D764, à g. Rue du Dr Abd-el-Nour D129</i>	Place de la République	12h40	12h40
			D129		
138.7	0.0	La Moncelle (1) départ lancé	La Ramorie D129	12h43	12h43
136.8	1.9	Daigny (1)	à g. VC Tranchée de Daigny	12h46	12h46
135.8	2.9	Givonne (1)	à d. D977 , à d. D4A	12h47	12h48
132.5	6.2	Villers-Cernay - Pont de La Chapelle	à d. D4	12h52	12h53
130.7	8.0	Villers-Cernay	D4	12h55	12h55
128.7	10.0	Francheval	D4 , à g. D17	12h57	12h58
124.7	14.0	Pouru-aux-Bois	à d. D117	13h03	13h04
122.7	16.0	Pouru-Saint-Remy	D117, PN11	13h06	13h07
119.7	19.0	Brévilley	D117 , à d. D119	13h10	13h12
115.9	22.8	Douzy	à d. D964 , à g. D4	13h16	13h17
112.0	26.7	Remilly-Aillicourt	D4, PN183 à d. D6 , à d. D129, PN188	13h21	13h23
108.9	29.8	Bazeilles (2)	PN7 , à g. D764 , à d. D129	13h26	13h28
106.2	32.5	La Moncelle - La Ramorie (2)	D129	13h30	13h32
105.0	33.7	Daigny	à g. VC Tranchée de Daigny	13h31	13h34
102.7	36.0	Givonne (2)	à d. D977 , à d. D4A	13h35	13h37
100.0	38.7	Villers-Cernay - Pont de La Chapelle	à g. D4		
98.8	39.9	La Chapelle	à g. D977	13h40	13h43
96.2	42.5	Givonne (3)	à d. D129	13h44	13h47
92.7	46.0	Illy	à g. D205	13h49	13h52
89.9	48.8	Floing	à d. D5 , à d. D6	13h53	13h56
87.8	50.9	Saint-Menges	à d. D29	13h56	14h00
86.0	52.7	Fleigneux	D29	13h58	14h02
84.1	54.6	Saint-Menges - La Douane	à g. D6	14h01	14h05
81.9	56.8	Saint-Menges	à d. D29 , à d. D5	14h04	14h08
78.7	60.0	Donchery - La Briquetterie	à d. D24	14h09	14h13
76.2	62.5	Bosseval-et-Briancourt	D24 , à g. D334	14h12	14h17
74.6	64.1	Vrigne-aux-Bois	à d. D5	14h15	14h19
70.9	67.8	Vivier-au-Court SUPER SPRINT	à d. D57	14h20	14h25
69.3	69.4	Issancourt-et-Rumel - Issancourt	D57	14h22	14h27
67.8	70.9	Iss.& Rumel - Rumel : Pied de côte	D57	14h24	14h30
67.0	71.7	Côte de Gernelle : GPM3	D57	14h26	14h31
65.3	73.4	La Grandville	à d. D979	14h28	14h33
64.3	74.4	La Grandville	Zone de Ravitaillement du km 74.4 au km 79.5		
59.2	79.5	Gespunsart	à g. D22	14h37	14h43
56.2	82.5	Neufmanil	D22	14h41	14h47
54.0	84.7	Nouzonville (1)	à g. D22B , VC , PN77 , PN76	14h44	14h50
47.5	91.2	Aiglemont - St-Quentin : Pied de côte	VC	14h53	15h00
46.5	92.2	Côte d'Aiglemont (1) : GPM1	à g. VC R Condorcet , à d. D58B	14h55	15h02
44.2	94.5	Saint-Laurent	à d. D979 , à d. D59	14h58	15h05
41.9	96.8	Charl.-Mézières - Le Vivier-Guyon	à g. D58 , à d. D58A	15h01	15h08
39.7	99.0	Montcy-Notre-Dame (1)	VC ch Corvée, à g. D69 ch ss les Roches	15h05	15h12
34.9	103.8	Charleville-Mézières (1)	PI Droits de l'Homme, Q Rimbaud, r Moulin, PI Ducale, R Petit Bois, Av Forest, av Jaurès	15h11	15h19
			1er passage ligne Bd Gambetta, R Mme Sévigné, R Théâtre, PI Nevers, R Flandre, Av Gailly, R Cardot, PI Droits de l'Homme, R Nouzonville, à d. D1		
29.0	109.7	Montcy-Notre-Dame (2)	à d. D69 ch ss les Roches	15h20	15h28
25.8	112.9	Charleville-Mézières (2)	PI Droits de l'Homme, Q Rimbaud, r Moulin, PI Ducale, R Petit Bois, Av Forest, av Jaurès	15h24	15h33
			2ème passage ligne Bd Gambetta, R Mme Sévigné, R Théâtre, PI Nevers, R Flandre, Av Gailly, R Cardot, PI Droits de l'Homme, R Nouzonville, à d. D1, à g. La Havetière, à d. D989		
15.0	123.7	Nouzonville (2)	à d. D22 , à d. D1 , à g. D13 , pont, à d. D22	15h40	15h49
13.6	125.1	Nouzonville (2)	à d. D22B , VC , PN77 , PN76	15h42	15h51
10.0	128.7	Aiglemont - St-Quentin : Pied de côte	VC	15h47	15h56
9.0	129.7	Côte d'Aiglemont (2) : GPM1	à d. D58 R Pasteur	15h48	15h58
6.4	132.3	Charl.-Mézières - Le Moulin Godard	à d. D58A	15h52	16h02
4.7	134.0	Montcy-Notre-Dame (3)	VC ch de la Corvée, à g. D69 ch ss les Roches	15h55	16h04
		Charleville-Mézières (3)	PI Droits de l'Homme, Q Rimbaud, r Moulin, PI Ducale, R Petit Bois, Av Forest, av Jaurès		
0.0	138.7	Arrivée	3ème passage ligne d'arrivée	16h01	16h11

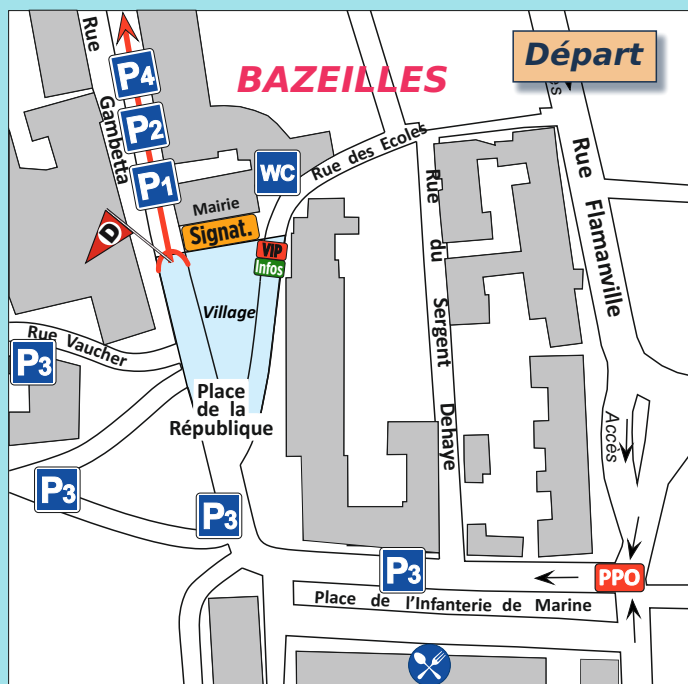


<https://www.openrunner.com/route-details/14028023>
<https://www.openrunner.com/route-details/15728058>



GPM de l'étape	Côtes	Catég.	Km Pied	Km Sommet	Alt. Pied	Alt. Sommet	Long. (m)	% moyen	Pts au Classt des Grimpeurs
Côte de Gernelle		GPM 3	70.900	71.700	182	250	800	8.5%	3 - 2 - 1 pts
Côte d' Aiglemont (1)		GPM 1	91.200	92.200	155	250	1000	9.5%	8-5-3-2 pts
Côte d' Aiglemont (2)		GPM 1	128.700	129.700	155	250	1000	9.5%	8-5-3-2 pts





Infos Départ

Permanence du Jury, Secrétariat : **Mairie de Bazeilles**
Place de la République

Permanence Départ Equipes : **Stand Infos sur le Village**

Restauration : **Salle de l'Infanterie de Marine**
Place de l'Infanterie de Marine

Horaires :

Ouverture du village : **10h30**

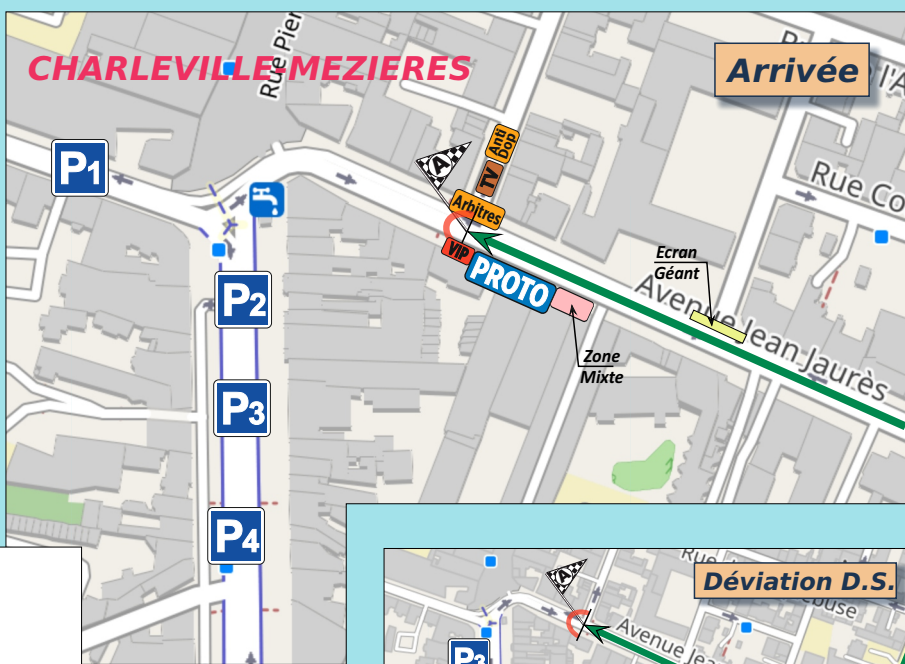
Signatures : **de 11h05 à 12h25**

Rassemblement : **12h30**

Départ fictif : **12h40**

Parcours neutralisé : **2.500 km**
Rue Gambetta, à d. Av de la Dernière Cartouche D764,
à g. Rue du Dr Abd-el-Nour D129

Départ réel : **Sur D129, au niveau de la propriété "La Ramorie"**



Infos Arrivée

Distance Circuit Final : **1ère boucle : 9.100 km**
2ème boucle : 25.800 km

Ligne droite d'arrivée :
Longueur : **280 mètres** en faux-plat
montant après virage à droite à
Largeur : **6 mètres**

Déviations DS : **280 mètres** avant l'arrivée, tout
droit **Av. Georges Corneau**, puis
Av. du Maréchal Leclerc, puis
Cours Briand

Permanence du Jury : **Car Podium Portix** sur
ligne d'arrivée

Secrétariat d'arrivée : **Car Podium Portix** sur
ligne d'arrivée

➔
Déviations des Directeurs Sportifs par l'Avenue G. Corneau, l'Avenue du Mal Leclerc puis le Cours Briand

