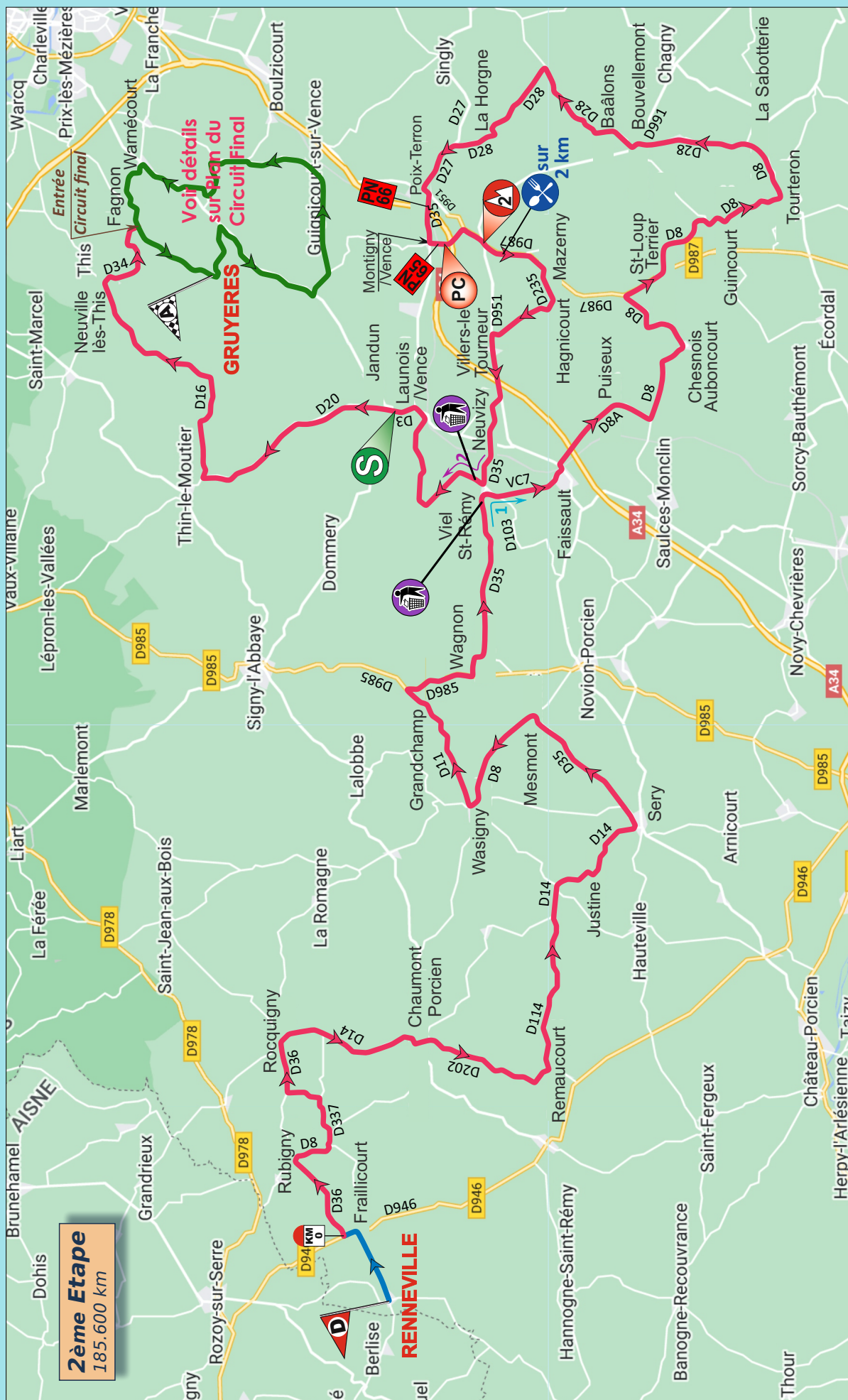




Renneville - Gruyères

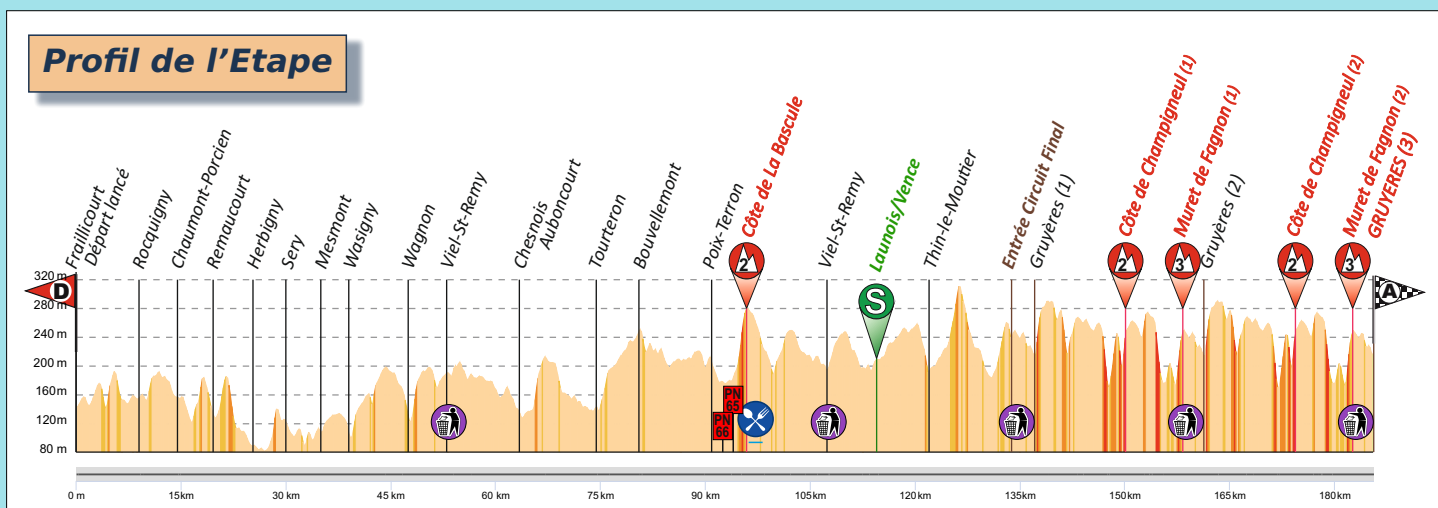
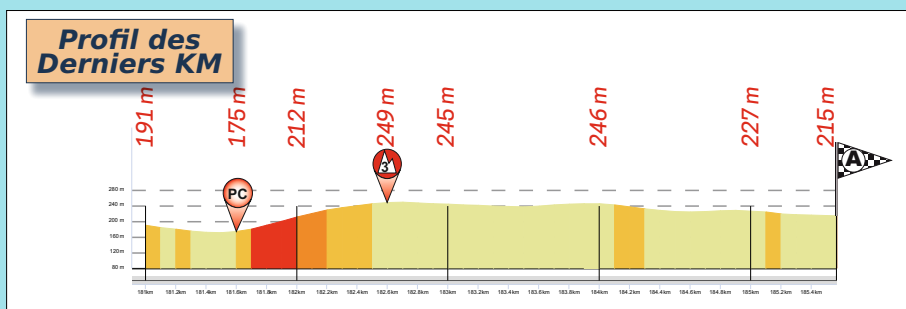
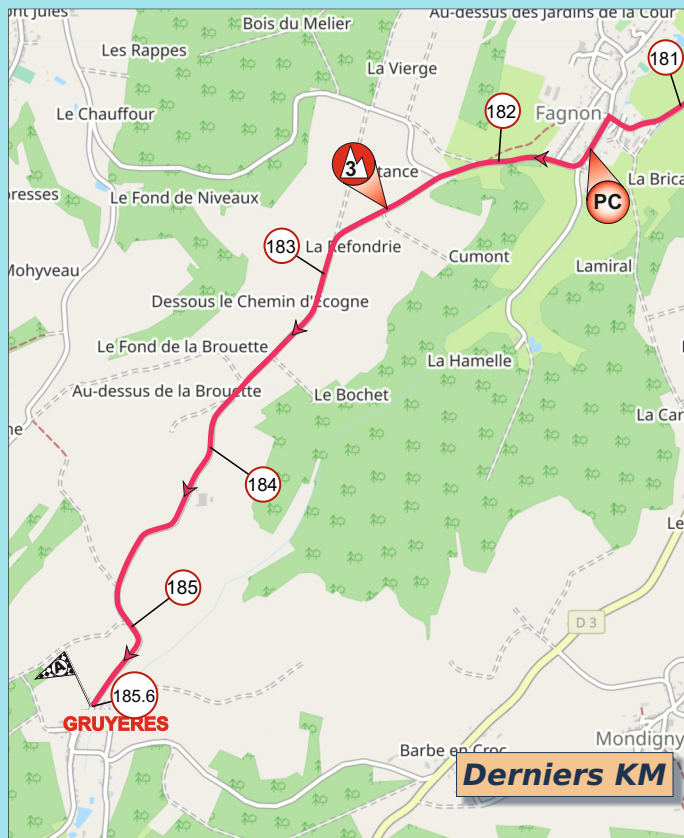
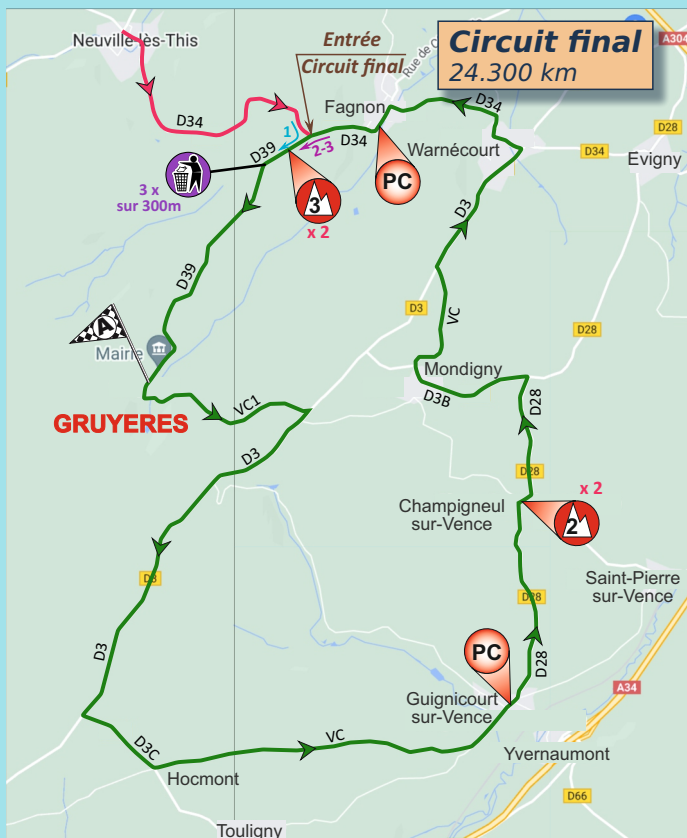


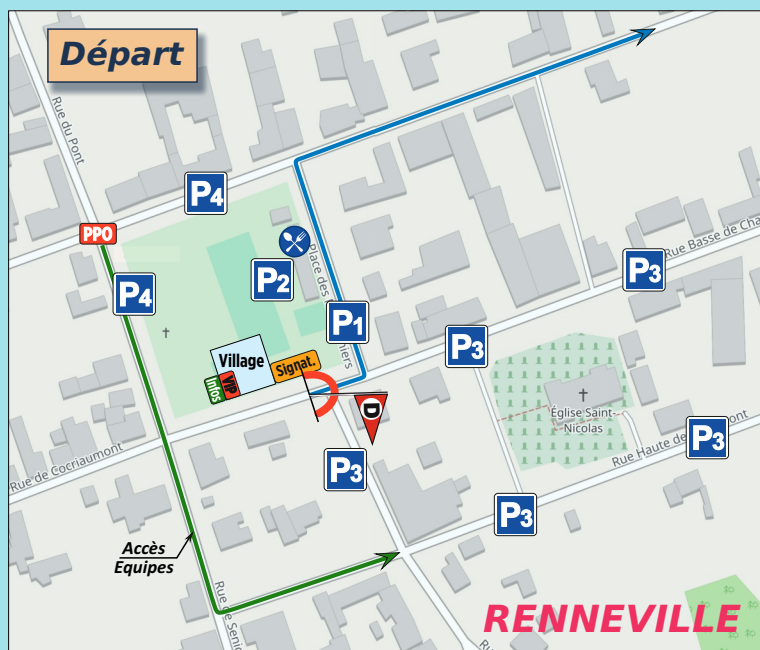


Distances (km)		Localités (n) : numéro de passage multiple	Voies <i>Points particuliers</i>	Heure de passage	
Reste	Parcours			42Km/h	40Km/h
		Renneville départ fictif <i>Itinéraire fictif : longueur : 2.700 km</i> Place des Maronniers, à d. Rue du Four, D337, Fraillencourt : à g. D946, Rue de la Fontaine d'Ardennes	Place des Maronniers D337 à g. D946	11h30	11h30
185.6	0.0	Fraillencourt départ lancé	à d. D36	11h36	11h36
182.6	3.0	Rubigny	à d. D8	11h38	11h38
180.6	5.0	Chaumont-Porcien (Wadimont)	à g. D337	11h41	11h41
178.9	6.7	Rocquigny (La Hardoye)	à g. D136B	11h43	11h44
177.6	8.0	Rubigny (La Cense Boudsoq)	à d. D36	11h45	11h46
176.6	9.0	Rocquigny	à g. VC r Courtil Madelon, à d. D14	11h46	11h47
171.1	14.5	Chaumont-Porcien	à d. D2, à g. D14, à d. D202	11h54	11h55
166.0	19.6	Remaucourt	à g. D114	12h01	12h03
163.3	22.3	Chappes	D114	12h05	12h07
160.3	25.3	Justine-Herbigny (Herbigny)	à d. D14, à g. D11, à d. D14	12h10	12h12
158.3	27.3	Justine-Herbigny (Justine)	D14	12h12	12h15
155.6	30.0	Sery	à g. D10, à d. D35	12h16	12h19
150.6	35.0	Mesmont	à g. D8	12h23	12h26
146.6	39.0	Wasigny	à d. D10, à d. D11	12h29	12h32
142.8	42.8	Grandchamp	à d. D985, à g. D35A	12h35	12h38
138.1	47.5	Wagnon	à g. D35	12h41	12h45
132.6	53.0	Viel-Saint-Remy	à d. D103, à g. VC7	12h49	12h53
129.6	56.0	Faissault	VC1, à g. D951, à d. VC Le Ht Chemin	12h53	12h58
126.7	58.9	Puiseux	D8A, à g. D8	12h58	13h02
122.9	62.7	Vaux-Montreuil	D8	13h03	13h08
122.2	63.4	Chesnois-Auboncourt	D8	13h04	13h09
120.6	65.0	Wignicourt	à d. D987	13h06	13h11
117.0	68.6	Saint-Loup-Terrier	à g. D8	13h11	13h16
113.4	72.2	Guincourt	D8	13h17	13h22
111.2	74.4	Tourteron	à g. D28C	13h20	13h25
108.9	76.7	La Sabotterie (L'Anerie)	à g. D28	13h23	13h29
106.8	78.8	Jonval	D28	13h26	13h32
105.1	80.5	Bouvellemont	à g. D991, à d. D28	13h28	13h34
103.8	81.8	Baâlons	D28	13h30	13h36
97.6	88.0	La Horgne	à g. D27	13h39	13h46
94.7	90.9	Poix-Terron	à g. D951, à d. D35, PN66	13h43	13h50
92.1	93.5	Montigny-sur-Vence	à g. VC, r des Crêtes, PN65	13h47	13h54
91.5	94.1	Montigny-sur-Vence : Pied de côte	à d. D951	13h48	13h55
89.7	95.9	Côte de La Bascule : GPM2	D951, à g. D987	13h50	13h57
89.6	96.0	Mazerny  Zone de ravitaillement du km 96.2 au km 98.2		11h30	11h30
86.1	99.5	Hagnicourt	à d. D235	13h56	14h03
83.1	102.5	Villers-le-Tourneur	à g. D951	14h00	14h07
80.3	105.3	Neuvizy	à d. D35C, à g. D3, à d. D35	14h04	14h12
78.2	107.4	Viel-Saint-Remy	à d. VC r des Tavernes, La Basse Neaugerain, Le Moulin à couleurs	14h07	14h15
71.1	114.5	Launois-sur-Vence SUPER SPRINT	à g. D3, à g. D20	14h17	14h25
63.6	122.0	Thin-le-Moutier	à d. D16	14h28	14h37
55.1	130.5	Neuville-lès-This	à d. D34, à d. D39	14h40	14h49
51.8	133.8	Fagnon  Entrée sur circuit final, à d. D39		14h45	14h54
48.5	137.1	Gruyères (1)	1^{er} passage ligne , à g. VC1	14h49	14h59
46.5	139.1	Mondigny (Barbe-en-Croc) (1)	à d. D3	14h52	
41.0	144.6	Touligny (Hocmont) (1)	à g. D3C, à g. VC	15h00	15h10
37.7	147.9	Guignicourt-sur-Vence (1) : Pied de côte	à g. D28	15h05	15h15
35.5	150.1	Côte de Champigneul (1) : GPM2	D28	15h08	15h19
33.1	152.5	Mondigny (1)	à g. D3B, à d. VC Le Bois Jacquemard	15h11	15h22
30.2	155.4	Warnécourt (1)	à d. D3, à g. D34	15h15	15h27
28.3	157.3	Fagnon : Pied de côte	D34	15h18	15h30
27.3	158.3	Muret de Fagnon (1) : GPM3 	à g. D39	15h20	15h31
24.3	161.3	Gruyères (2)	2^{ème} passage ligne , à g. VC1	15h24	15h36
22.3	163.3	Mondigny (Barbe-en-Croc) (2)	à d. D3	15h27	15h39
17.0	168.6	Touligny (Hocmont) (2)	à g. D3C, à g. VC	15h34	15h46
13.5	172.1	Guignicourt-sur-Vence (2) : Pied de côte	à g. D28	15h39	15h52
11.2	174.3	Côte de Champigneul (2) : GPM2	D28	15h43	15h55
8.9	176.7	Mondigny (2)	à g. D3B, à d. VC Le Bois Jacquemard	15h46	15h59
6.5	179.1	Warnécourt (2)	à d. D3, à g. D34	15h49	16h02
4.0	181.6	Fagnon : Pied de côte	D34	15h53	16h06
3.0	182.6	Muret de Fagnon (2) : GPM3 	à g. D39	15h54	16h07
0.0	185.6	Gruyères (3) Arrivée 	3^{ème} passage ligne d'arrivée	15h59	16h12



<https://www.openrunner.com/route-details/15777212>
<https://www.openrunner.com/route-details/15777219>





Infos Départ

Permanence du Jury, Secrétariat : **Mairie de Renneville**
 Permanence Départ Equipes : **Stand Infos sur le Village**
 Restauration : **Salle des Fêtes**
Place des Marronniers

Horaires :

Ouverture du village : **9h30**
 Signatures : **de 9h55 à 11h15**
 Rassemblement : **11h20**
 Départ fictif : **11h30**

Parcours neutralisé : **2.700 km**

Place des Marronniers, à d. Rue du Four, D337,
 Fraillicourt: à g. D946, Rue de la Fontaine d'Ardenne

Départ réel : **Fraillicourt, X D 946 - D36**

Infos Arrivée

Entrée Circuit Final : **km 133.8**
 Distance Circuit Final : **24.300 km** à parcourir 2 fois
 Ligne droite d'arrivée :
 Longueur : **460 m** en léger faux plat descendant
 après courbe à droite
 Largeur : **5 mètres**
 Déviation DS : **Chemin de l'Eglise** à gauche
 70 m avant ligne d'arrivée

Permanence du Jury : Car Podium Portix sur
 ligne d'arrivée
 Secrétariat d'arrivée : Siège Crêtes Préardennaises
 Rue de la Prairie 08430 POIX-TERRON
 Réception : Salle des Fêtes de Gruyères

GPM de l'étape	Côtes	Catég.	Km Pied	Km Sommet	Alt. Pied	Alt. Sommet	Long. (m)	% moyen	Pts au Classt des Grimpeurs
Côte de la Bascule	GPM 2	94.100	95.900	190	280	1800	5.0%	5 - 3 - 2 pts	
Côte de Champigneul-sur-Vence (1)	GPM 2	147.900	150.100	170	250	2200	3.6%	5 - 3 - 2 pts	
Muret de Fagon (1)	GPM 3	157.300	158.300	173	250	1000	7.7%	3 - 2 - 1 pts	
Côte de Champigneul-sur-Vence (2)	GPM 2	172.100	174.300	170	250	2200	3.6%	5 - 3 - 2 pts	
Muret de Fagon (2)	GPM 3	181.600	182.600	173	250	1000	7.7%	3 - 2 - 1 pts	