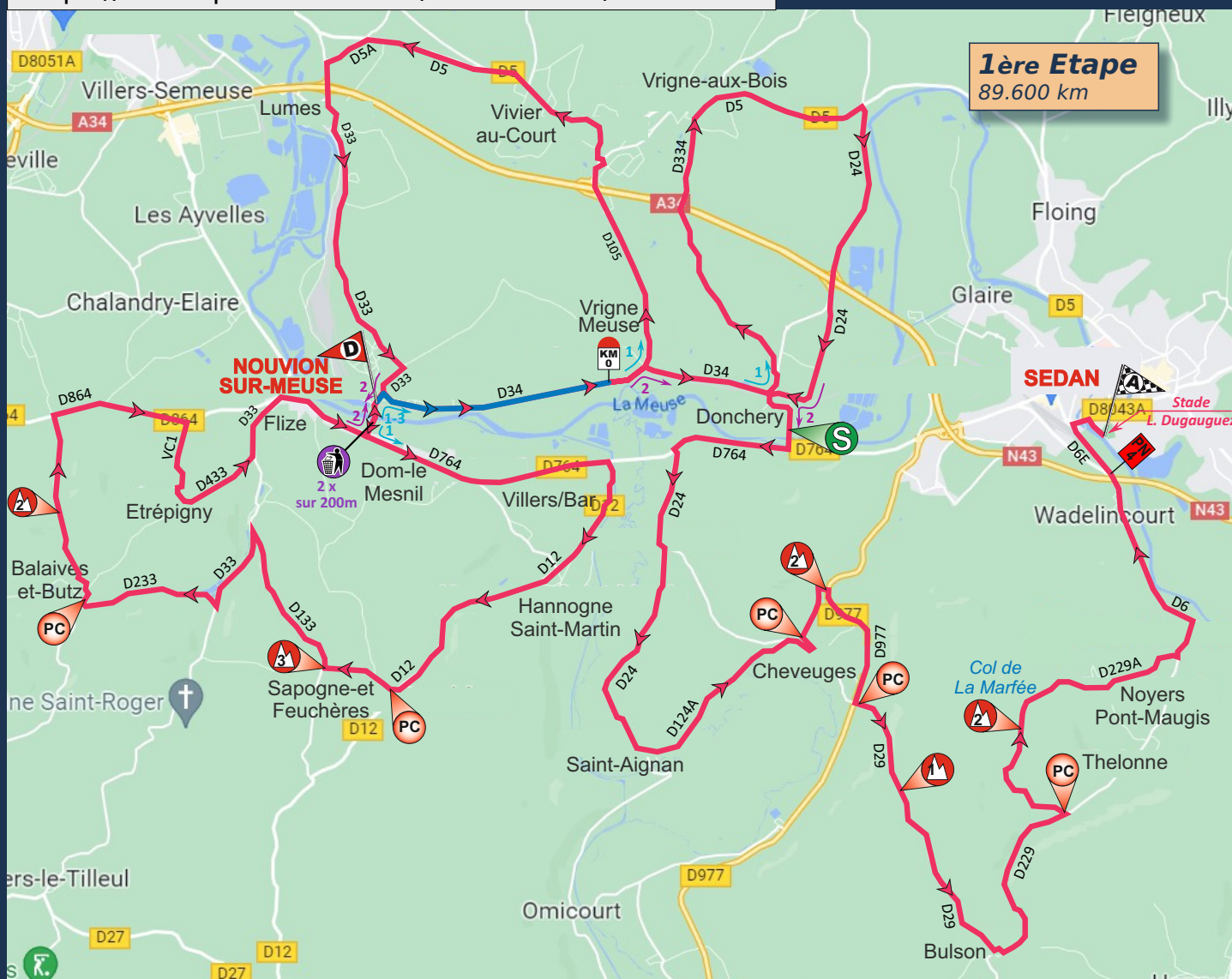
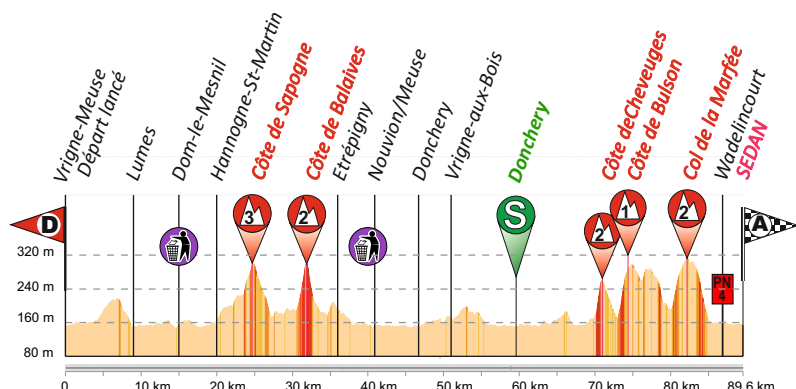




<https://www.openrunner.com/route-details/15723512>
<https://www.openrunner.com/route-details/15723641>



Profil de l'Etape



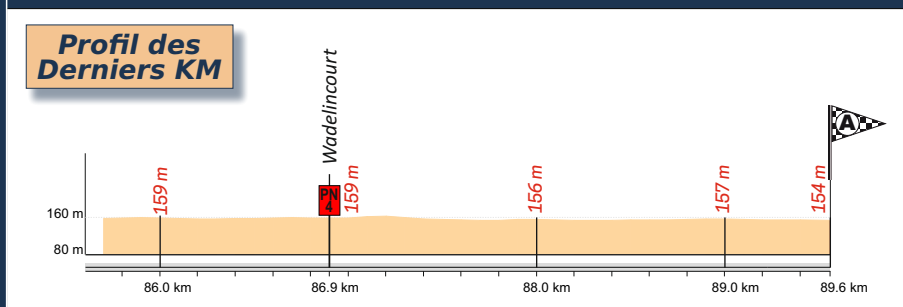
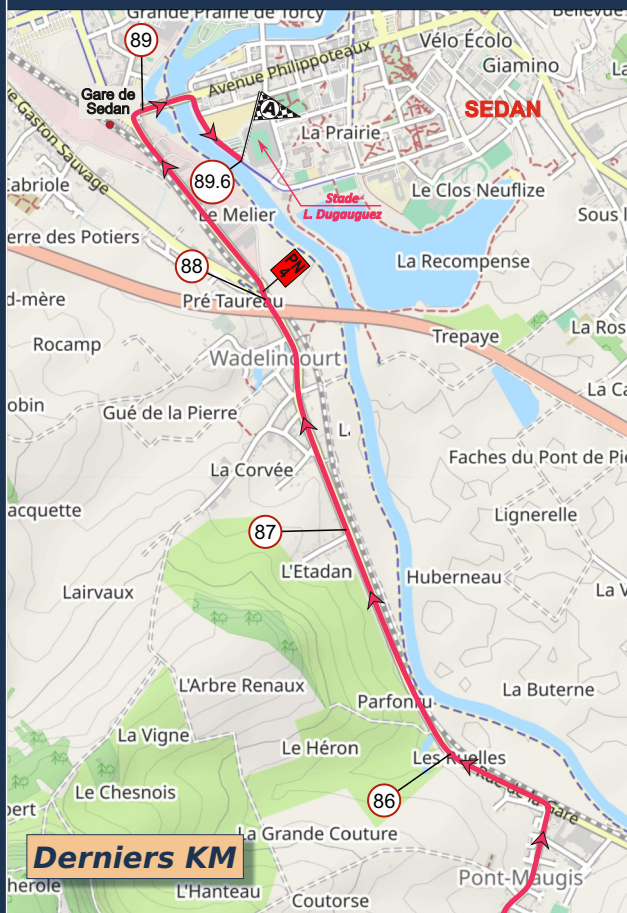


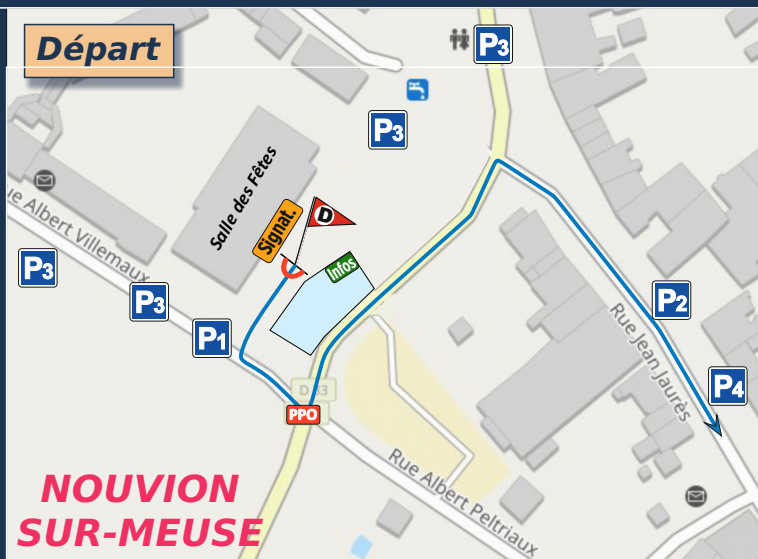
Distances (km)		Localités (n) : numéro de passage multiple	Voies <i>Points particuliers</i>	Heure de passage	
Reste	Parcours			42Km/h	40Km/h
		Nouvion-sur-Meuse départ fictif <i>Itinéraire fictif : longueur : 3.400 km</i> Place Maurice Thorez, à d. Rue Jean Jaurès, à d. Rue des Martyrs de la Résistance, D34	Place Maurice Thorez à d. D34	13h55	13h55
89.6	0.0	Vrigne-Meuse départ lancé	à g. D105	14h03	14h03
85.8	3.8	Vivier-au-Court	à g. D5	14h05	14h05
80.6	9.0	Lumes	à g. D5A, à g. D33	14h12	14h13
76.6	13.0	Nouvion-sur-Meuse	D33	14h18	14h19
74.6	15.0	Dom-le-Mesnil	à g. D764, à d. D12	14h21	14h22
69.6	20.0	Hannogne-Saint-Martin	D12	14h28	14h30
66.0	23.6	Sapogne-et-Feuchères : Pied de côte	à d. VC	14h33	14h35
64.9	24.7	Côte de Sapogne : GPM3	à d. D133	14h35	14h37
62.6	27.0	Boutancourt	à g. D33, à d. D233	14h38	14h40
59.1	30.5	Balaives-et-Butz : Pied de côte	à d. VC	14h43	14h45
57.7	31.9	Côte de Balaives : GPM2	à d. D864	14h45	14h47
53.6	36.0	Etrepigny	à d. VC1, à g. D433, à g. D33	14h51	14h54
50.7	38.9	Flize	à d. D764	14h55	14h58
49.6	40.0	Dom-le-Mesnil	à g. D33	14h57	15h00
48.7	40.9	Nouvion-sur-Meuse	à d. D34	14h58	15h01
44.7	44.9	Vrigne-Meuse	D34	15h04	15h07
42.9	46.7	Donchery	à g. D24, à g. D334	15h06	15h10
38.6	51.0	Vrigne-aux-Bois	à d. D5, à d. D24	15h12	15h16
34.7	54.9	Donchery - Montimont	à g. VC r Montimont, r Maget	15h18	15h22
30.0	59.6	Donchery SUPER SPRINT	à g. r A. Briand, Av. de Toulon, à d. D764	15h25	15h29
26.9	62.7	Villers-sur-Bar	à g. D24	15h29	15h34
23.2	66.4	Saint-Aignan	à g. D124A	15h34	15h39
19.6	70.0	Cheveuges : Pied de côte	à d. D124, à g. VC	15h39	15h45
18.6	71.0	Côte de Cheveuges : GPM2	à d. D977	15h41	15h46
16.6	73.0	Cheveuges : Pied de côte	à g. D29	15h44	15h49
15.2	74.4	Côte de Bulson : GPM1	D 29	15h46	15h51
12.7	76.9	Bulson	à g. r de la Maison du Roy, à d. r du Four, D229	15h49	15h55
9.4	80.2	Thelonne : Pied de côte	à g. VC	15h54	16h00
7.4	82.2	Col de La Marfée : GPM2	VC r de Chaumont	15h57	16h03
6.6	83.0	Noyers-Pont-Maugis	D229A, à g. D229, à g. D6	15h58	16h04
2.7	86.9	Wadelincourt	à d. D6E, PN4	16h04	16h10
0.7	88.9	Sedan	à d. D8043A Av Philippoteaux, à d. q P Bert	16h06	16h13
0.0	89.6	Sedan Arrivée	stade Louis Dugauguez	16h07	16h14

GPM de l'étape	Côtes	Catég.	Km Pied	Km Sommet	Alt. Pied	Alt. Sommet	Long. (m)	% moyen	Pts au Classé des Grimpeurs
Côte de Sapogne	GPM 3		23.600	24.700	224	295	1100	6.5%	3 - 2 - 1 pts
Côte de Balaives	GPM 2		30.500	31.900	184	288	1400	7.4%	5 - 3 - 2 pts
Côte de Cheveuges	GPM 2		70.000	71.000	170	270	1000	10.0%	5 - 3 - 2 pts
Côte de Bulson	GPM 1		73.000	74.400	165	288	1400	8.8%	8-5-3-2 pts
Col de La Marfée	GPM 2		80.200	82.200	194	314	2000	6.0%	3 - 2 - 1 pts



Nouvion/Meuse - Sedan





Infos Départ

Permanence du Jury, Secrétariat : **Salle des Fêtes
Place Maurice Thorez**

Permanence Départ Equipes : **Stand Infos sur le Village**

Restauration : **Salle Méhul
Rue Louis Lenoir**

Horaires :

Ouverture du village : **11h00**

Signatures : **de 12h00 à 13h30**

Rassemblement : **13h45**

Départ fictif : **13h55**

Parcours neutralisé :

3.400 km

Place Maurice Thorez, à d. Rue Jean Jaurès,
à d. Rue des Martyrs de la Résistance, D34

Départ réel : **Virgine-Meuse sur D 34**



Infos Arrivée

Ligne droite d'arrivée :
Longueur : **350 mètres** à plat après virage à droite à 90°

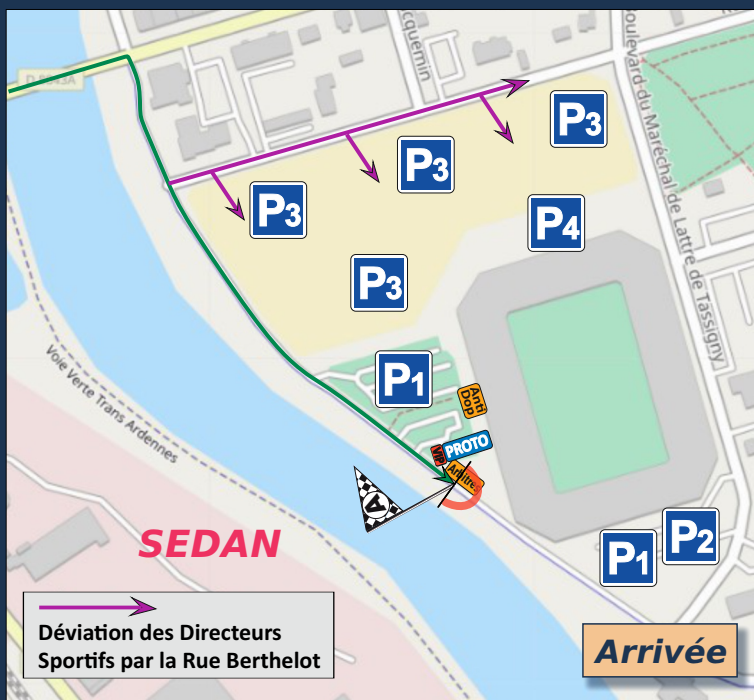
Largeur : **6 mètres**

Déviations DS : **Rue Berthelot** à gauche
250 m avant ligne d'arrivée

Permanence du Jury : **Car Podium Portix** sur ligne d'arrivée

Secrétariat d'arrivée : **Mairie de Sedan
Place Turenne**

Réception : **Mairie de Sedan
Place Turenne**



Déviations des Directeurs Sportifs par la Rue Berthelot

Arrivée