

GUIDE TECHNIQUE

32^{ème} Boucle de l'Artois



Présentation DUISANS Collège Clairefontaine
Vendredi 31 mars - 17h30

1^{ère} Etape : samedi 01 Avril matin

Frévin Capelle

Parc d'Olhain - 83,4 km

(passage par Mont St Eloi)

2^{ème} Etape : samedi 01 Avril après-midi

Fruges

Beaurainville - 80,3 km

3^{ème} Etape : dimanche 02 Avril midi

Beaurains (Boréal Parc)

Bapaume - 163,3 km

(passage par Auxi-le-Château)



62 Pas-de-Calais
Mon Département

Trophée Mon Département



Permanence Générale
Salle des Sport Collège Clairefontaine, 62161 Duisans

Permanence dans la salle des sports du Collège de Clairefontaine à Partir de 13h30.
Réunion des DS à 16h00.
Présentation des équipes à Partir de 17h30 au même endroit.




Depuis Arras Prendre direction St Pol sur Ternoise sur la D939, puis tourner à gauche direction Avesnes le comte, Frévent. Prendre la 1^{ère} à gauche.

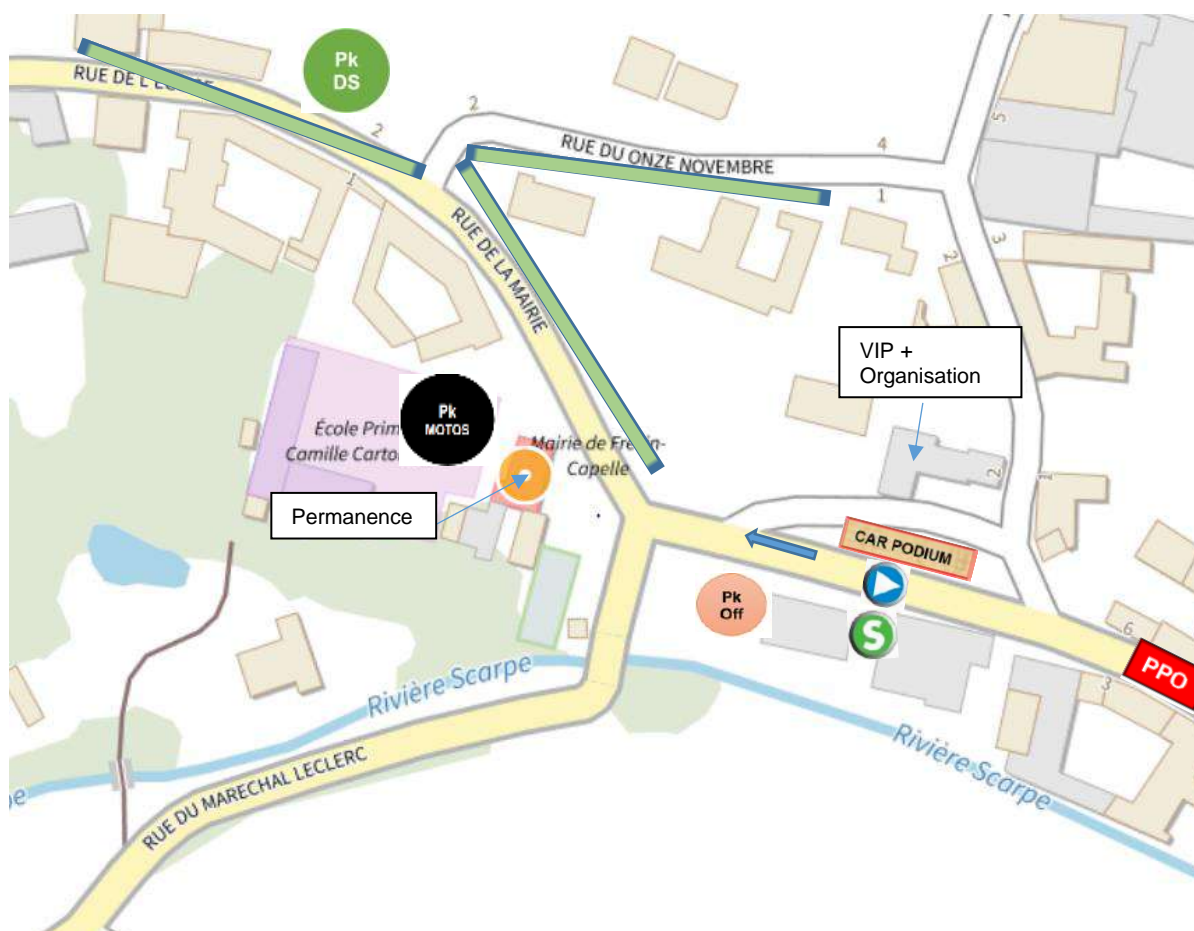


Départ : Frévin-Capelle
Arrivée : Parc Départemental d'Olhain
 Course en ligne, 83.4kms





ETAPE N°1 : SAMEDI 1er AVRIL MATIN

Ville Départ : FREVIN-CAPELLE		
Permanence		Mairie de Frévin-Capelle, rue de la Mairie
Emargement équipes	8h30	Sur podium par équipe complète selon ordre de passage en annexe
Départ Promenade	9h30	Face au podium
Départ réel		Sortie de Frévin Capelle

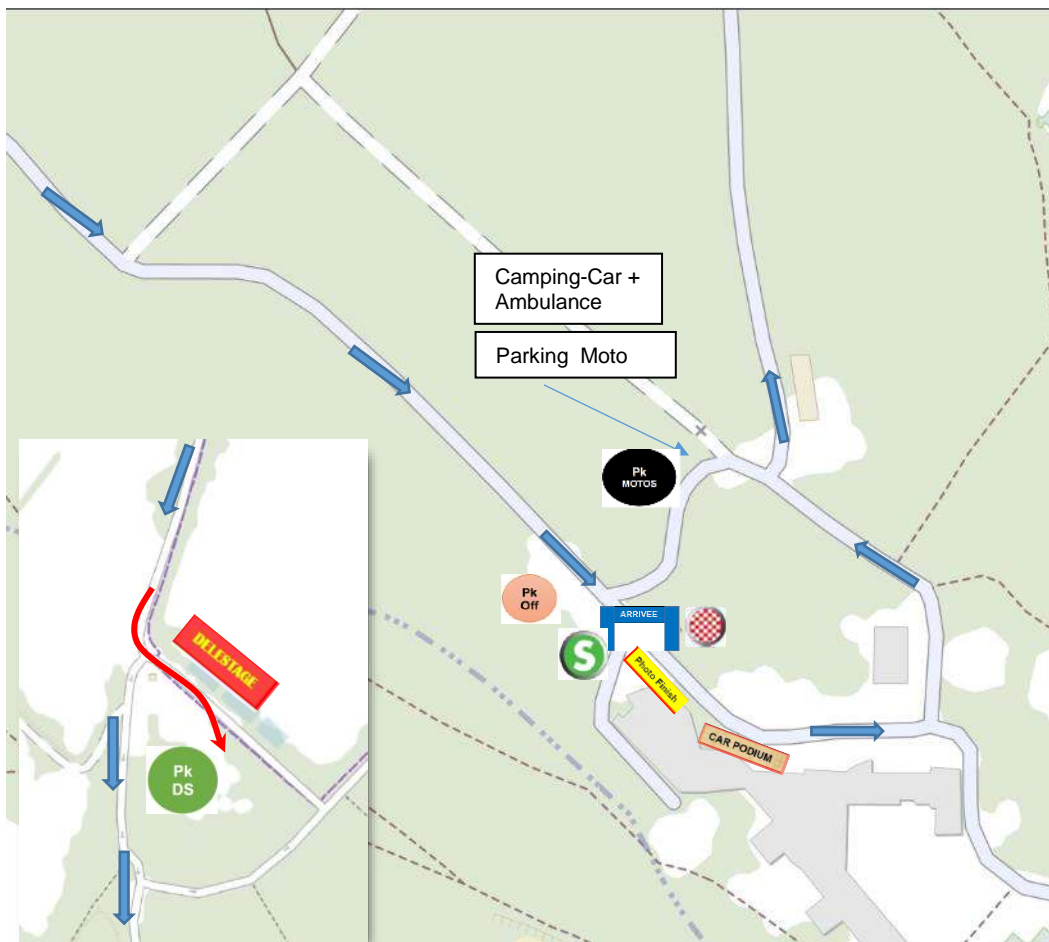
PARKINGS : Frévin-Capelle		
Parking Moto		Cours de l'école, Rue de la Mairie
Parking DS		Rue du 11 Novembre et Rue de l'Eglise
Parking Organisation arrière course, invités		Parking intermédiaire dans la descente vers sortie
Parking officiels		Rue de la Mairie et Rue Marechal Leclerc



Ville Arrivée : Par Départemental d'Olhain		
Arrivée	11h32	Face au restaurant du Parc
Protocole	11h35	sur podium 
Contrôle anti-Dopage		Camping-Car derrière le Podium
Arbitres		Salle Centre administratif
Repas Coureurs		Restaurant Parc d'Olhain
Repas Officiels e VIP		Fruges Rue des pinsons en bas de la Place du Marché

PARKINGS : Parc départemental d'Olhain		
Délestage		Entrée du Parc d'Olhain
Parking Officiels		A droite avant arrivée
Parking Moto		A gauche avant arrivée
Parking Equipes		1er Parking du parc d'Olhain

Les repas des coureurs seront distribués par sachet individuel pour un seul responsable d'équipe. Vous êtes libre de manger sur Place. L'organisation n'a pas le contrôle des quantités servies et vous préconise de prévoir du supplément pour vos coureurs.



32^{ème} BOUCLE DE L'ARTOIS - 01-02 Avril 2023**1^{ère} ETAPE Samedi 01 Avril 2023 matin****Frévin Capelle / Parc d'Olhain**

(Passage par Mont Saint Eloi)

**Sprint
Club de l'Artois****Trophée 62 Pas-de-Calais**
Mon DépartementCommunes d'organisation:
Bethune - Bruay
Artois Lys Romane**COURSE EN LIGNE 83,400 kms**

Départ 09h30

KILOMETRES		PRIX LEGENDE	ITINERAIRE - 83,400 km	HORAIRES	
PARCOURU	PARCOURIR			moyenne 41 km/h	moyenne 43 km/h
		P R O M E N A D E	Départ Fictif		
			FREVIN CAPELLE		
			Rue de la mairie, rue Mal Leclerc, rue de la gare		
	1 km		⚠ Passage à niveau Ex D49e3		
			Départ Réel		
0	83,400	▶	Sortie Frévin Capelle	9:30	9:30
0,800	82,600		Après le Méthaniseur prendre à gauche dir Hte Avesnes	9:31	9:31
1,700	81,700		Haute-Avesnes	9:32	9:32
			Carrefour D62 prendre à droite puis gauche chemin privé		
3,000	80,400		Au stop prendre à gauche chemin des Normands	9:34	9:34
4,300	79,100		Au gros arbre prendre à gauche dir Ecoivres	9:36	9:36
4,700	78,700		Ecoivres	9:36	9:36
5,000	78,400		⚠ Passage à niveau	9:37	9:36
			⚠ ⚠ Légère chicane		
5,100	78,300		Prendre à droite D49 Ecoivres centre	9:37	9:37
			Route sinueuse sur 1,2km		
7,000	76,400		Carrefour D49 D341 tout droit dir Neuville St Vaast	9:40	9:39
7,500	75,900		Prendre à gauche chemin blanc	9:40	9:40
8,200	75,200		Mont St Eloi	9:42	9:41
8,250	75,150		Prendre à gauche rue de la Warde	9:42	9:41
8,400	75,000	▶	1er Prix des Monts (château d'eau)	9:42	9:41
			⚠ ⚠ Descente		
9,000	74,400		⚠ ⚠ A mis descente ⚠ ⚠ Légère chicane	9:43	9:42
			Route étroite sur 400m route de la cavée		
9,100	74,300		Ecoivres	9:43	9:42
9,400	74,000		Bas de la descente prendre à droite rue de Douai	9:43	9:43
9,800	73,600		Au petit carrefour tout dir Acq	9:44	9:43
10,500	72,900		Au cedez tout droit D49 dir Acq	9:45	9:44
11,000	72,400		Acq	9:46	9:45
			Tout droit		
11,400	72,000		Au cedez tout droit	9:46	9:45
11,500	71,900		Au cedez tout droit	9:46	9:46
11,700	71,700		Au stop tout droit dir Frévin Capelle	9:47	9:46
12,500	70,900		Frévin Capelle	9:48	9:47
12,800	70,600	Ⓢ	1er Rush sur ligne de départ rue de la mairie	9:48	9:47
12,850	70,550		Prendre à gauche rue du Mal Leclerc	9:48	9:47
13,400	70,000		Tout droit dir Capelle Fermont	9:49	9:48
13,500	69,900		Au carrefour tout droit dir Capelle Fermont D49	9:49	9:48
14,100	69,300		Capelle Fermont	9:50	9:49
			Tout droit		
14,900	68,500		⚠ Passage à niveau	9:51	9:50
			Tout droit		

32^{ème} BOUCLE DE L'ARTOIS - 01-02 Avril 2023**1^{ère} ETAPE Samedi 01 Avril 2023 matin****Frévin Capelle / Parc d'Olhain**

(Passage par Mont Saint Eloi)

Trophée **62** Pas-de-Calais
Mon Département**COURSE EN LIGNE 83,400 kms**

KILOMETRES		PRIX LEGENDE	ITINERAIRE - 83,400 km	HORAIRES	
PARCOURU	PARCOURIR			moyenne 41 km/h	moyenne 43 km/h
15,400	68,000		Agnières	9:52	9:51
15,800	67,600		Prendre à droite D49e5 dir Agnières centre	9:53	9:52
15,900	67,500		Prendre à gauche avant le passage à niveau dir Mingoal	9:53	9:52
16,400	67,000		Aubigny-en-Artois	9:54	9:52
			Tout droit		
16,700	66,700		Prendre à droite dir gare	9:54	9:53
16,900	66,500		Prendre à droite D75	9:54	9:53
			⚠ Passage à niveau		
17,200	66,200		Prendre à gauche D73 dir Mingoal	9:55	9:54
			⚠ ⚠ Ilôt central		
17,550	65,850		Prendre à droite sortie d'Aubigny dir Mingoal	9:55	9:54
19,700	63,700		Mingoal	9:58	9:57
			Au stop tout droit		
20,000	63,400		Prendre à gauche grande rue dir Villers-Brûlin	9:59	9:57
20,300	63,100		Au stop tout droit	9:59	9:58
20,500	62,900		Sortie Mingoal prendre à gauche	10:00	9:58
			⚠ ⚠ Route sinueuse sur 1km		
22,100	61,300		Carrefour D74 D77 tout droit dir Villers-Brûlin	10:02	10:00
22,700	60,700		Villers-Brûlin	10:03	10:01
22,900	60,500		⚠ ⚠ Au carrefour prendre à droite	10:03	10:01
23,200	60,200		Au carrefour D76 tout droit	10:03	10:02
23,400	60,000		Prendre à droite D77e1 dir Guestreville	10:04	10:02
23,800	59,600		Guestreville	10:04	10:03
25,500	57,900		Tout droit	10:07	10:05
26,200	57,200		Au petit carrefour de la chapelle (tirlet)	10:08	10:06
			Tout droit		
			⚠ ⚠ Route étroite sur 1,8km		
27,200	56,200		Herlin le Vert	10:09	10:07
27,300	56,100		Prendre à gauche D72 dir Chelers (petite chapelle)	10:09	10:08
28,400	55,000		Chelers	10:11	10:09
			Tout droit		
28,800	54,600		Au carrefour D72 D83e1 tout droit	10:12	10:10
29,000	54,400		⚠ ⚠ Virage à gauche puis virage à épingle à droite	10:12	10:10
			D77 dir Bailleul		
			Tout droit		
31,300	52,100		Au carrefour D77 D83 prendre à gauche D83 dir Bailleul aux C	10:15	10:13
32,600	50,800		Bailleul aux Cornailles	10:17	10:15
32,650	50,750		⚠ ⚠ Double chicane droite et gauche	10:17	10:15
33,200	50,200		⚠ ⚠ Double chicane droite et gauche	10:18	10:16
33,500	49,900		⚠ ⚠ Ralentisseur juste avant le stop	10:19	10:16
			Au stop prendre à droite rue basse		
33,800	49,600		⚠ ⚠ Route étroite sur 1,5km	10:19	10:17
35,300	48,100		Marquay	10:21	10:19

32^{ème} BOUCLE DE L'ARTOIS - 01-02 Avril 2023**1^{ère} ETAPE Samedi 01 Avril 2023 matin****Frévin Capelle / Parc d'Olhain**

(Passage par Mont Saint Eloi)

Trophée **62** Pas-de-Calais
Mon Département**COURSE EN LIGNE 83,400 kms**

KILOMETRES		PRIX LEGENDE	ITINERAIRE - 83,400 km	HORAIRES	
PARCOURU	PARCOURIR			moyenne 41 km/h	moyenne 43 km/h
			Tout droit		
35,700	47,700		Au carrefour D81 prendre à droite dir Ostreville	10:22	10:19
37,500	45,900		Ostreville	10:24	10:22
38,100	45,300		Carrefour D81 D86 tout droit dir Brias	10:25	10:23
39,500	43,900	⚠	Rétrecissement pont	10:27	10:25
39,600	43,800		Brias	10:27	10:25
			Tout droit		
40,600	42,800		Au carrefour D81 D941 prendre à droite	10:29	10:26
40,700	42,700		Puis en face rue d'Antin 🚫	10:29	10:26
		⚠ ⚠	Route étroite sur 1,6km		
42,300	41,100		Au petit carrefour prendre à gauche D77e2 dir Valhuon	10:31	10:29
43,100	40,300		Au carrefour D77 D77e2 prendre à gauche dir Valhuon	10:33	10:30
43,300	40,100		Valhuon	10:33	10:30
			Tout droit		
44,100	39,300		Au carrefour D77 D916 au cédez prendre à droite	10:34	10:31
			Prendre à droite rue de Bours		
		⚠ ⚠	Route étroite sur 3km		
		⚠ ⚠	Descente très rapide		
47,000	36,400		Bours	10:38	10:35
47,300	36,100		Au stop prendre à droite rue de St Pol D89	10:39	10:36
48,000	35,400	⚠	Passage sous pont	10:40	10:36
49,000	34,400	🏆	2^{ème} Prix des Monts Côte de Bours	10:41	10:38
50,000	33,400		Dieval	10:43	10:39
			Tout droit		
50,500	32,900		Au stop prendre à droite rue du Rietz	10:43	10:40
50,600	32,800		Puis à droite rue de Valhuon	10:44	10:40
50,700	32,700	⚠ ⚠	Virage à gauche important rue de la Vallée	10:44	10:40
51,700	31,700		Borne Notre Dame de la route D941	10:45	10:42
			Prendre à droite puis gauche		
51,800	31,600		Prendre à droite (les pierres blanches) dir la Thieuloye	10:45	10:42
			Route étroite sur 1km		
52,900	30,500		Au stop prendre à gauche dir Bajus	10:47	10:43
		⚠ ⚠	Route étroite sur 2,2km		
		⚠ ⚠	Descente et virages successifs		
55,100	28,300		Bajus	10:50	10:46
			Descente dans l'agglomération		
55,200	28,200		Au stop tout droit	10:50	10:47
55,500	27,900	⚠ ⚠	Ralentisseurs	10:51	10:47
55,900	27,500	⚠ ⚠	Ralentisseurs puis tout de suite à droite dir Magnicourt en Comté	10:51	10:48
56,000	27,400	⚠ ⚠	Coussins Berlinois	10:51	10:48
56,800	26,600		Magnicourt en Comté	10:53	10:49
			Au stop prendre à droite dir Magnicourt en Comté		
57,100	26,300		Au stop tout droit D86	10:53	10:49

32^{ème} BOUCLE DE L'ARTOIS - 01-02 Avril 2023**1^{ère} ETAPE Samedi 01 Avril 2023 matin****Frévin Capelle / Parc d'Olhain**

(Passage par Mont Saint Eloi)


**Sprint
Club de l'Artois**
Trophée 62 Pas-de-Calais
Mon Département
COURSE EN LIGNE 83,400 kms

KILOMETRES		PRIX LEGENDE	ITINERAIRE - 83,400 km	HORAIRES	
PARCOURU	PARCOURIR			moyenne 41 km/h	moyenne 43 km/h
57,400	26,000		Au stop prendre à gauche D74 dir Fréwillers	10:55	10:51
59,200	24,200	▶	3 ^{ème} Prix des Monts côte de Fréwillers	10:56	10:51
59,900	23,500		Fréwillers	10:57	10:53
60,100	23,300		Au stop prendre à gauche D72 dir Hermin	10:57	10:53
			Tout droit		
63,700	19,700		Hermin	11:03	10:58
63,800	19,600	⚠ ⚠	Virage à droite important (château d'eau)	11:03	10:59
			Route sinueuse dans l'agglomération		
64,100	19,300		Au cédez prendre à gauche ⚠ ⚠ ralentisseurs	11:03	10:59
64,150	19,250		Au stop tout droit D72 dir Rebreuve	11:03	10:59
65,000	18,400	⚠ ⚠	Virage gauche et droite	11:05	11:00
65,400	18,000	⚠ ⚠	Prendre à droite	11:05	11:01
65,500	17,900		Au stop prendre à gauche D341 dir Rebreuve	11:05	11:01
65,800	17,600		Rebreuve Ranchicourt	11:06	11:01
		⚠ ⚠	Ilôt central		
66,000	17,400		Entrée circuit local	11:06	11:02
			Traversée de l'agglomération sinueuse		
67,200	16,200		Au rond point à prendre par la droite	11:08	11:03
			Prendre D72 dir Parc d'Olhain		
68,100	15,300		Côte de Rebreuve	11:09	11:05
69,300	14,100		Prendre à droite entée du Parc d'Olhain	11:11	11:06
		⚠	léger ralentisseur		
69,800	13,600	⚠	léger ralentisseur	11:12	11:07
			Tout droit dir Camping		
		⚠ ⚠	Route en S		
70,200	13,200		Camping	11:12	11:07
70,600	12,800		Passage sous filets	11:13	11:08
70,900	12,500	Ⓢ	2 ^{ème} Rush ligne d'arrivée	11:13	11:08
71,000	12,400	⚠	Virage à gauche puis à gauche puis à droite	11:13	11:09
71,200	12,200	⚠	Descente route étroite	11:14	11:09
71,600	11,800	⚠ ⚠	bas de la descente virage à épingle à droite	11:14	11:09
			Route étroite sur 2,5km		
73,900	9,500		Barrière parking	11:18	11:13
74,000	9,400	⚠ ⚠	Ralentisseurs	11:18	11:13
74,050	9,350	⚠ ⚠	Ralentisseurs	11:18	11:13
74,100	9,300		Au stop prendre à droite D57e3 dir Golf	11:18	11:13
74,500	8,900		Descente sur 1km	11:19	11:13
75,900	7,500		Olhain	11:21	11:15
76,200	7,200		Au rond point prendre à droite D57	11:21	11:16
			Tout droit		
77,600	5,800		Baraffles	11:23	11:18
		⚠ ⚠	Ralentisseur		
78,200	5,200	⚠ ⚠	Ralentisseur	11:24	11:19

32^{ème} BOUCLE DE L'ARTOIS - 01-02 Avril 2023

1^{ère} ETAPE Samedi 01 Avril 2023 matin
Frévin Capelle / Parc d'Olhain
 (Passage par Mont Saint Eloi)

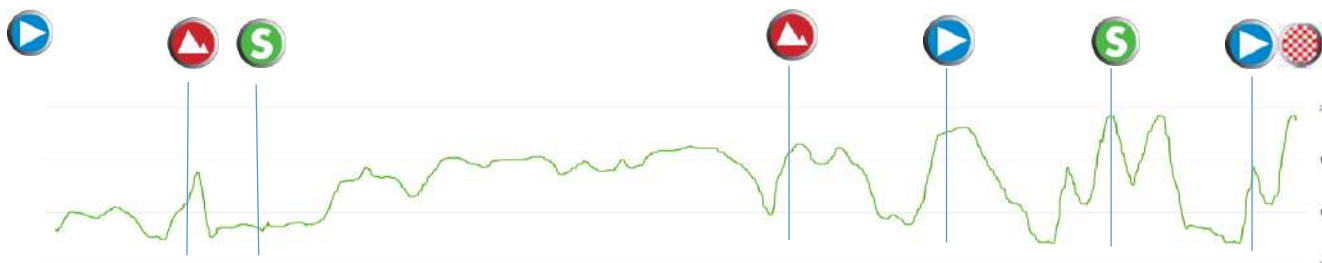
Trophée **62** Pas-de-Calais
 Mon Département

COURSE EN LIGNE 83,400 kms

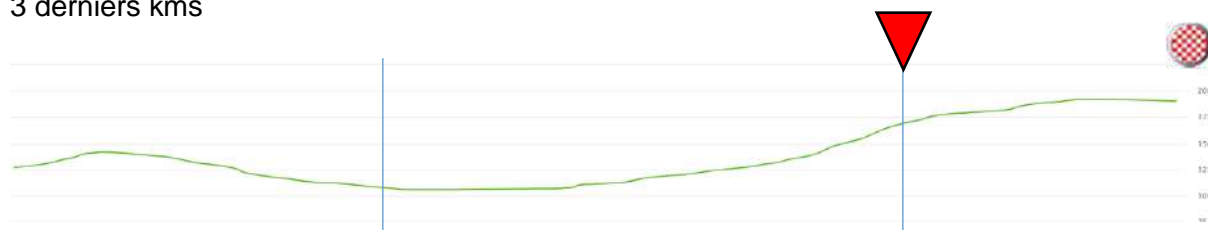
KILOMETRES		PRIX LEGENDE	ITINERAIRE - 83,400 km	HORAIRES	
PARCOURU	PARCOURIR			moyenne 41 km/h	moyenne 43 km/h
78,400	5,000		Rebreuve Ranchicourt	11:24	11:19
78,500	4,900		Au stop prendre à droite Rebreuve Centre D341	11:24	11:19
			Traversée de l'agglomération		
79,700	3,700		Au rond point à prendre par la droite	11:26	11:21
			Prendre D72 dir Parc d'Olhain		
80,600	2,800		4^{ème} Prix des Monts côte de Rebreuve	11:27	11:22
81,800	1,600		Prendre à droite entrée du Parc d'Olhain	11:29	11:24
			léger ralentisseur		
82,300	1,100		léger ralentisseur	11:30	11:24
			Tout droit dir Camping		
			Route en S		
82,700	0,700		Camping	11:31	11:25
83,100	0,300		Passage sous filets	11:31	11:25
83,400	0		ARRIVEE Parc d'Olhain	11:32	11:26

Dénivelé Total :

D+ =839m



3 derniers kms

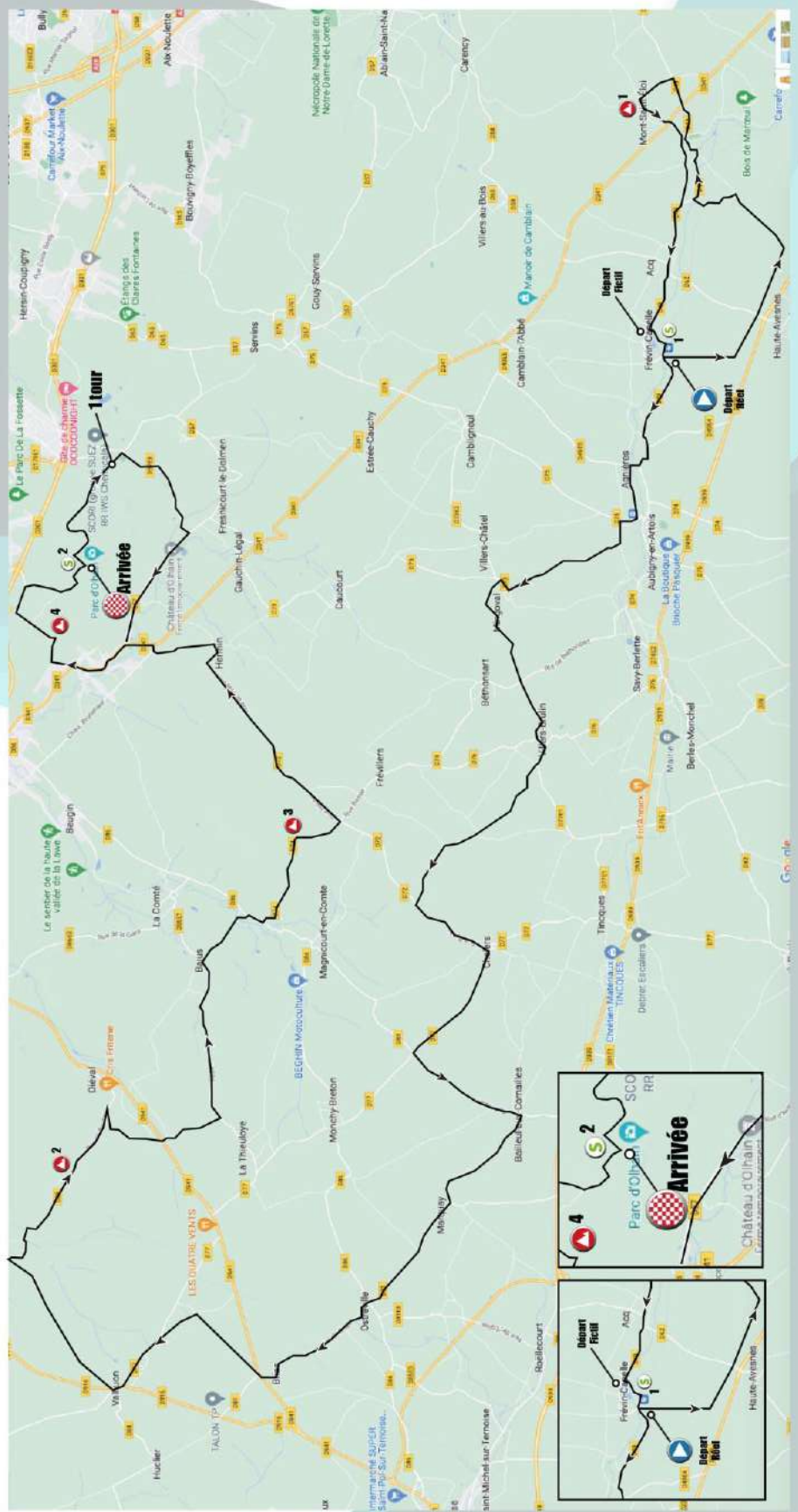


32^{ème} BOUCLE DE L'ARTOIS - 01-02 AVRIL 2023

1^{ère} ETAPE Samedi 01 Avril 2023 matin
Frévin Capelle / Parc d'Olhain
(Passage par Mont Saint Eloi)

Trophée 62 Pas-de-Calais
Mets Département

COURSE EN LIGNE 83,400 kms

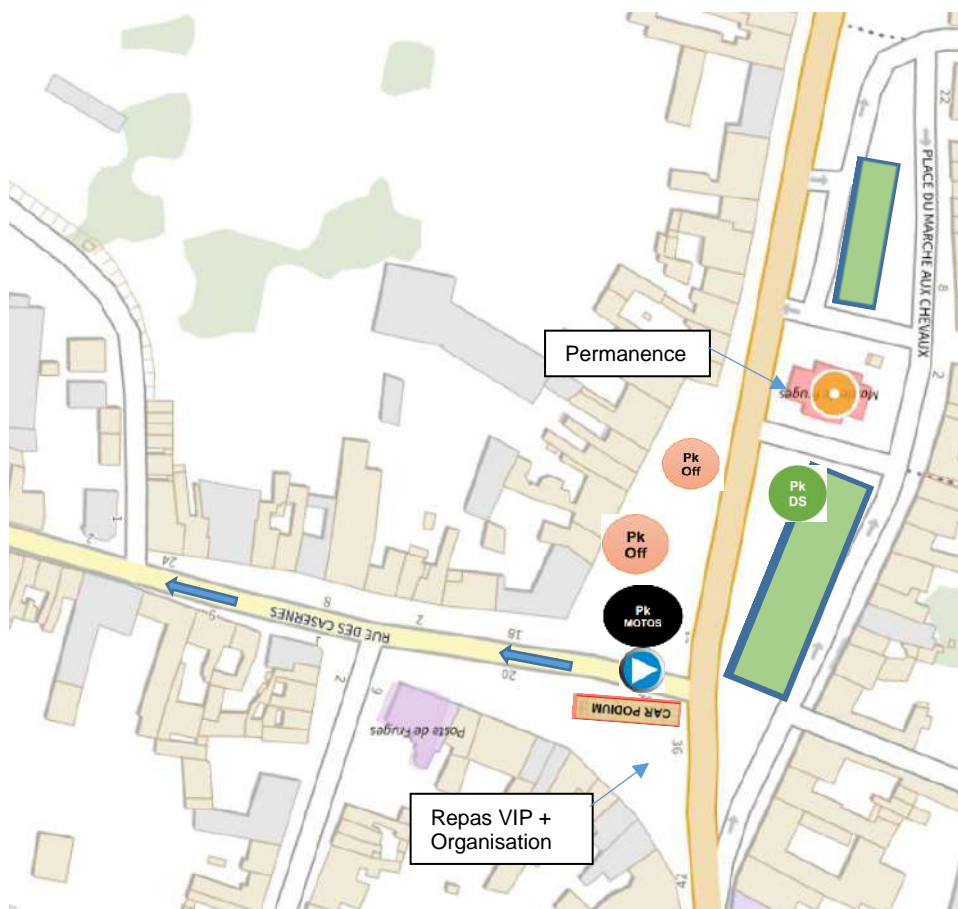


ETAPE N° 2 : SAMEDI 2 AVRIL APRES-MIDI





Départ : Fruges Arrivée : Beaurainville
Course en ligne, 80.3kms

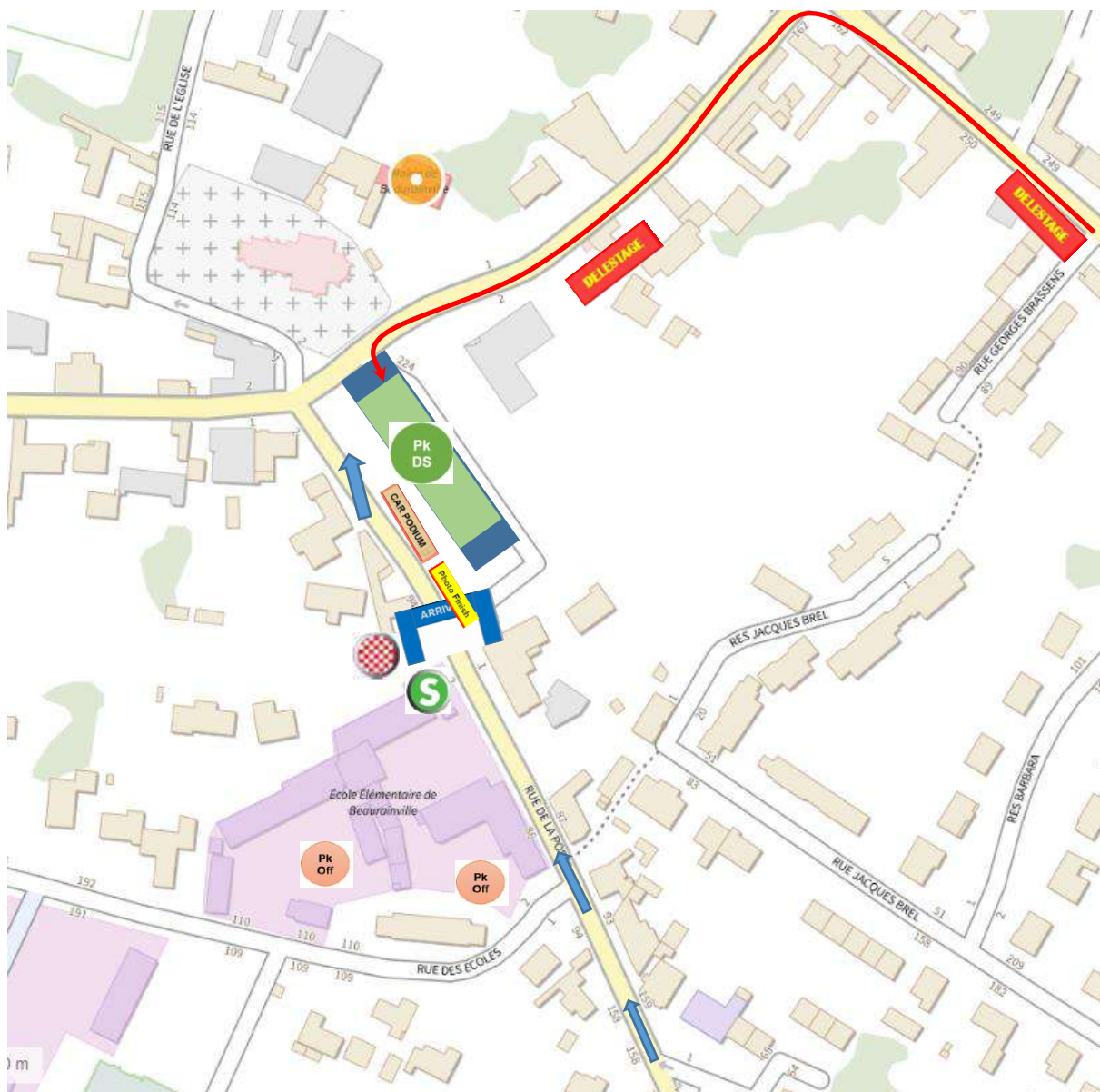
Ville Départ : Fruges		
Permanence		Mairie de Fruges
Repas VIP et Organisation		Tonnelle derriere Podium
Emargement équipes	14h30	Sur podium par équipe complète et inversé ordre
Départ Promenade	15h30	Face au podium, rue des Casernes
Départ réel		Sortie de Fruges

PARKINGS : Fruges		
Parking Equipes		Place du Général de Gaulle côté Mairie
Parking Moto		Place du Général de Gaulle face au podium
Parking invités		Place du Général de Gaulle face au podium
Parking arrière course		Place du Général de Gaulle face au podium
Parking Officiels		Place du Général de Gaulle face au podium



Ville Arrivée : Beaurainville		
Arrivée	17h03	
Protocole	17h15	Sur podium
Contrôle anti-Dopage		Camping-Car derrière le Podium
Arbitres		Car Podium Portix / photo finish
Vestiaires		Pas de Vestiaires 

PARKINGS : Beaurainville		
Delestage DS		Avenue de la Canche
Parking Moto		Voie parallèle blvd Louis Brebion
Parking Officiels		Voie parallèle blvd Louis Brebion
Parking Equipes		Avenue du Pont Major



32^{ème} BOUCLE DE L'ARTOIS - 01-02 Avril 2023**2^{ème} ETAPE Samedi 01 Avril 2023 ap-midi****Fruges / Beaurainville****Trophée 62 Pas-de-Calais**
Mon Département**COURSE EN LIGNE 80,300 kms**

Départ 15H30

KILOMETRES		PRIX LEGENDE	ITINERAIRE - 80,300 km	HORAIRES	
PARCOURU	PARCOURIR			moyenne 41 km/h	moyenne 43 km/h
			Départ Fictif		
		P R O M E N A D E	FRUGES		
			Place du Gen de Gaulle (rue des Casernes)		
	0,8 km		Grande rue		
			Départ Réel		
0		▶	Sortie Fruges	15:30	15:30
			Tout droit		
2,000	78,300		VERCHIN (hameau d'Herbecques) D93	15:32	15:32
			Tout droit		
3,300	77,000		Prendre à gauche rue de Lugy	15:34	15:34
			⚠ ⚠ Route étroite sur 3,2km		
4,100	76,200		⚠ ⚠ Passage sur pont	15:36	15:35
6,100	74,200		LUGY	15:38	15:38
6,500	73,800		Prendre à gauche D130 dir FRUGES	15:39	15:39
6,800	73,500		⚠ ⚠ Ralentisseurs - tout droit	15:39	15:39
7,600	72,700		Hameau de Gourgesson (Fruges)	15:41	15:40
			Tout droit		
8,700	71,600		FRUGES	15:42	15:42
9,500	70,800		⚠ ⚠ Virages successifs	15:43	15:43
9,800	70,500		Au stop tout droit D130 rue de la gare	15:44	15:43
10,300	70,000		Au stop prendre à droite dir Coupelle Vieille	15:45	15:44
10,600	69,700	🏆	1er Rush - face salle des sports	15:45	15:44
12,500	67,800		COUPELLE VIEILLE	15:48	15:47
			Tout droit		
14,000	66,300		Prendre à gauche D155 - dir CREQUY	15:50	15:49
16,900	63,400		⚠ ⚠ Descente double virages	15:54	15:53
17,600	62,700		CREQUY	15:55	15:54
17,800	62,500		Bas de la descente au stop tout droit	15:56	15:54
18,200	62,100		Au stop prendre à gauche D130 dir Sains Les F	15:56	15:55
18,400	61,900		Prendre à droite D155 dir Sains Les F	15:56	15:55
19,100	61,200	🏆	1er Prix des Monts côte de Crequy	15:57	15:56
			Tout droit		
21,000	59,300		SAINS LES FRESSIN	16:00	15:59
			Tout droit dans l'agglo		
21,500	58,800		Au cedez tout droit	16:01	16:00
22,200	58,100		⚠ ⚠ Virages droite et gauche	16:02	16:00
23,100	57,200		FRESSIN	16:03	16:02
			⚠ ⚠ Descente rapide		
			Bas de la descente carrefour D154-D155		
24,300	56,000		Prendre à droite dir Wambercourt	16:05	16:03
			WAMBERCOURT		
26,700	53,600		Tout droit	16:09	16:07

32^{ème} BOUCLE DE L'ARTOIS - 01-02 Avril 20232^{ème} ETAPE Samedi 01 Avril 2023 ap-midi
Fruges / Beaurainville
 Trophée **62** Pas-de-Calais
 Mon Département
**COURSE EN LIGNE 80,300 kms**

Départ 15H30

KILOMETRES			ITINERAIRE - 80,300 km	HORAIRES	
PARCOURU	PARCOURIR	PRIX LEGENDE		moyenne 41 km/h	moyenne 43 km/h
27,800	52,500		⚠ ⚠ Virages dangereux et pont	16:10	16:09
28,100	52,200		CAVRON ST MARTIN	16:11	16:09
			Tout droit		
28,800	51,500		Au carrefour D154-D108 prendre à droite dir LEBIEZ	16:12	16:10
30,000	50,300	🏆	2^{ème} Prix des Monts - côte de Cavron	16:13	16:11
33,400	46,900		LEBIEZ	16:18	16:16
			Tout droit		
33,500	46,800		⚠ ⚠ Chaussée rétrécie zone 30	16:19	16:16
34,100	46,200		Au stop tout droit	16:19	16:17
34,400	45,900		⚠ ⚠ Chicanes gauche et droite	16:20	16:18
34,800	45,500		Descente dangeureuse	16:20	16:18
35,300	45,000		⚠ ⚠ A l'église virage très prononcé à droite D108	16:21	16:19
35,400	44,900		Et tout de suite à gauche D108 dir EMBRY	15:30	15:30
			⚠ ⚠ Double virages		
36,700	43,600	🏆	3^{ème} Prix des Monts - côte de Lebiez	16:23	16:21
			Tout droit		
37,800	42,500		⚠ ⚠ Descente vers Embry	16:25	16:22
			⚠ ⚠ Virages successifs		
38,600	41,700		EMBRY	16:26	16:23
38,800	41,500		Prendre à gauche D149 - dir Boubers Les Hesmond	16:26	16:24
40,600	39,700		BOUBERS LES HESMOND	15:30	15:30
			Tout droit		
41,300	39,000		Au carrefour D149 - 149e1 prendre tout droit dir Hesmond	16:30	16:27
41,800	38,500		HESMOND	16:31	16:28
			Tout droit		
42,900	37,400		⚠ ⚠ Chicanes gauche 2 fois sur 100m - zone 30	16:32	16:29
43,700	36,600		Virage à gauche - Prendre D149e1 dir Offin	16:33	16:30
44,200	36,100		Prendre à droite D130 dir Offin	16:34	16:31
44,600	35,700		⚠ ⚠ Chicane à gauche zone 30	16:35	16:32
44,700	35,600		OFFIN	16:35	16:32
			Tout droit		
45,200	35,100		Au feu tout droit	16:36	16:33
46,400	33,900		LOISON SUR CREQUOISE	16:37	16:34
46,600	33,700		Au carrefour D130 tout droit	16:38	16:35
			Entrée circuit local		
47,500	32,800		⚠ ⚠ Ilôt central sortie de Loison	16:39	16:36
48,100	32,200		Carrefour D113-D130 - tout droit dir Beaurainville	16:39	16:36
48,200	32,100		BEURAINVILLE	16:40	16:37
48,300	32,000		⚠ ⚠ Virages successifs	16:40	16:37
48,500	31,800		Petit rond point pavé	16:40	16:37
			Prendre à droite D130 (rue des Poiriers)		
48,800	31,500		⚠ ⚠ Passage sur 2 ponts - tout droit	16:41	16:38
48,900	31,400		Prendre à gauche dir Hesdin (rue du château)	16:41	16:38

32^{ème} BOUCLE DE L'ARTOIS - 01-02 Avril 2023**2^{ème} ETAPE Samedi 01 Avril 2023 ap-midi****Fruges / Beaurainville****Trophée 62 Pas-de-Calais**
Mon Département**COURSE EN LIGNE 80,300 kms**

Départ 15H30

KILOMETRES		PRIX LEGENDE	ITINERAIRE - 80,300 km	HORAIRES	
PARCOURU	PARCOURIR			moyenne 41 km/h	moyenne 43 km/h
48,900	31,400		Prendre à droite avant passage à niveau	16:41	16:38
49,500	30,800		Beaurainville Centre (rue de la Poste)	16:43	16:39
49,900	30,400		1 ^{er} passage sur la ligne (place de la liberté)	16:43	16:39
50,000	30,300		Prendre à droite (Grande Rue)	15:30	15:30
50,200	30,100		Prendre à gauche (rue de la Bassée)	16:43	16:40
50,600	29,700		Prendre à droite D113e2 dir Marenla	16:44	16:40
51,300	29,000		⚠ ⚠ Prendre à droite passage sur petit pont	16:45	16:42
			Prendre à gauche D113 dir Marenla		
53,300	27,000		MARENLA	16:48	16:44
			Tout droit		
53,700	26,600		Au carrefour D113-D153 prendre à droite dir St Denoeux	16:48	16:44
56,700	23,600		ST DENOEU	16:52	16:49
			Tout droit		
57,200	23,100		Au petit carrefour prendre rue principale	16:53	16:49
57,250	23,050		Et prendre à droite (rue de Loison)	16:53	16:49
			Tout droit		
57,500	22,800		Prendre à droite petite route étroite sur 4km	16:54	16:50
			⚠ ⚠ Route dégradée sur 2km		
60,000	20,300		⚠ ⚠ Descente et virage sur 1km	16:57	16:53
61,100	19,200		LOISON SUR CREQUOISE	16:59	16:55
			⚠ ⚠ Route très sinueuse		
61,600	18,700		⚠ ⚠ Passage sur pont étroit	17:00	16:55
61,800	18,500		Prendre à droite D130 dir Beaurainville	17:00	16:56
62,600	17,700		⚠ ⚠ Ilôt central sortie de Loison	17:01	16:57
			Carrefour D113-D130 - tout droit dir Beaurainville		
63,300	17,000		BEURAINVILLE	17:02	16:58
			⚠ ⚠ Virages successifs		
63,700	16,600		Petit rond point pavé	17:03	16:58
			Prendre à droite D130 (rue des Poiriers)		
64,000	16,300		⚠ ⚠ Passage sur 2 ponts - tout droit	17:03	16:59
64,100	16,200		Prendre à gauche dir Hesdin (rue du château)	17:03	16:59
64,600	15,700		Prendre à droite avant passage à niveau	17:04	17:00
			Beaurainville Centre (rue de la Poste)		
65,100	15,200	Ⓢ	2 ^{ème} Rush ligne d'arrivée	17:05	17:00
65,200	15,100		Prendre à droite (Grande Rue)	17:05	17:00
65,400	14,900		Prendre à gauche (rue de la Bassée)	17:05	17:01
65,800	14,500		Prendre à droite D113e2 dir Marenla	17:06	17:01
66,500	13,800		⚠ ⚠ Prendre à droite passage sur petit pont	17:07	17:02
66,700	13,600		Prendre à gauche D113 dir Marenla	17:07	17:03
68,400	11,900		MARENLA	17:10	17:05
			Tout droit		
68,900	11,400		Au carrefour D113-D153 prendre à droite dir St Denoeux	17:10	17:06
71,900	8,400		ST DENOEU	17:15	17:10

32^{ème} BOUCLE DE L'ARTOIS - 01-02 Avril 2023

2^{ème} ETAPE Samedi 01 Avril 2023 ap-midi

Fruges / Beaurainville

Trophée **62** Pas-de-Calais
Mon Département



COURSE EN LIGNE 80,300 kms



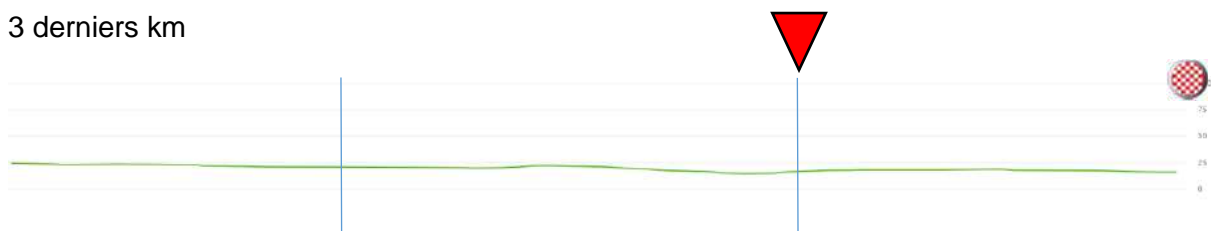
Départ 15H30

KILOMETRES			ITINERAIRE - 80,300 km	HORAIRES	
PARCOURU	PARCOURIR	PRIX LEGENDE		moyenne 41 km/h	moyenne 43 km/h
			Tout droit		
72,400	7,900		Au petit carrefour prendre rue principale	17:15	17:11
72,450	7,850		Et prendre à droite (rue de Loison)	17:16	17:11
			Tout droit		
			Prendre à droite petite route étroite sur 4km		
72,700	7,600	⚠ ⚠	Route dégradée sur 2km	17:16	17:11
75,200	5,100	⚠ ⚠	Descente et virage sur 1km	17:17	17:16
76,300	4,000		LOISON SUR CREQUOISE	17:21	17:16
		⚠ ⚠	Route très sinueuse		
76,800	3,500	⚠ ⚠	Passage sur pont étroit	17:22	17:17
77,000	3,300		Prendre à droite D130 dir Beaurainville	17:22	17:17
77,800	2,500		Ilôt central sortie de Loison	17:23	17:18
			Carrefour D113-D130 - tout droit dir Beaurainville		
78,000	2,300		BEURAINVILLE	17:24	17:18
		⚠ ⚠	Virages successifs		
78,900	1,400		Petit rond point pavé	17:24	17:18
			Prendre à droite D130 (rue des Poiriers)		
79,200	1,100	⚠ ⚠	Passage sur 2 ponts - tout droit	17:25	17:20
79,300	1,000		Prendre à gauche dir Hesdin (rue du château)	17:26	17:20
79,800	0,500		Prendre à droite avant passage à niveau	17:26	17:21
			Beaurainville Centre (rue de la Poste)		
80,300	0	🏁	ARRIVEE PLACE DE LA LIBERTE	17:27	17:22

Dénivelé Total :
D+= 486 m



3 derniers km



32^{ème} BOUCLE DE L'ARTOIS - 01-02 Avril 2023

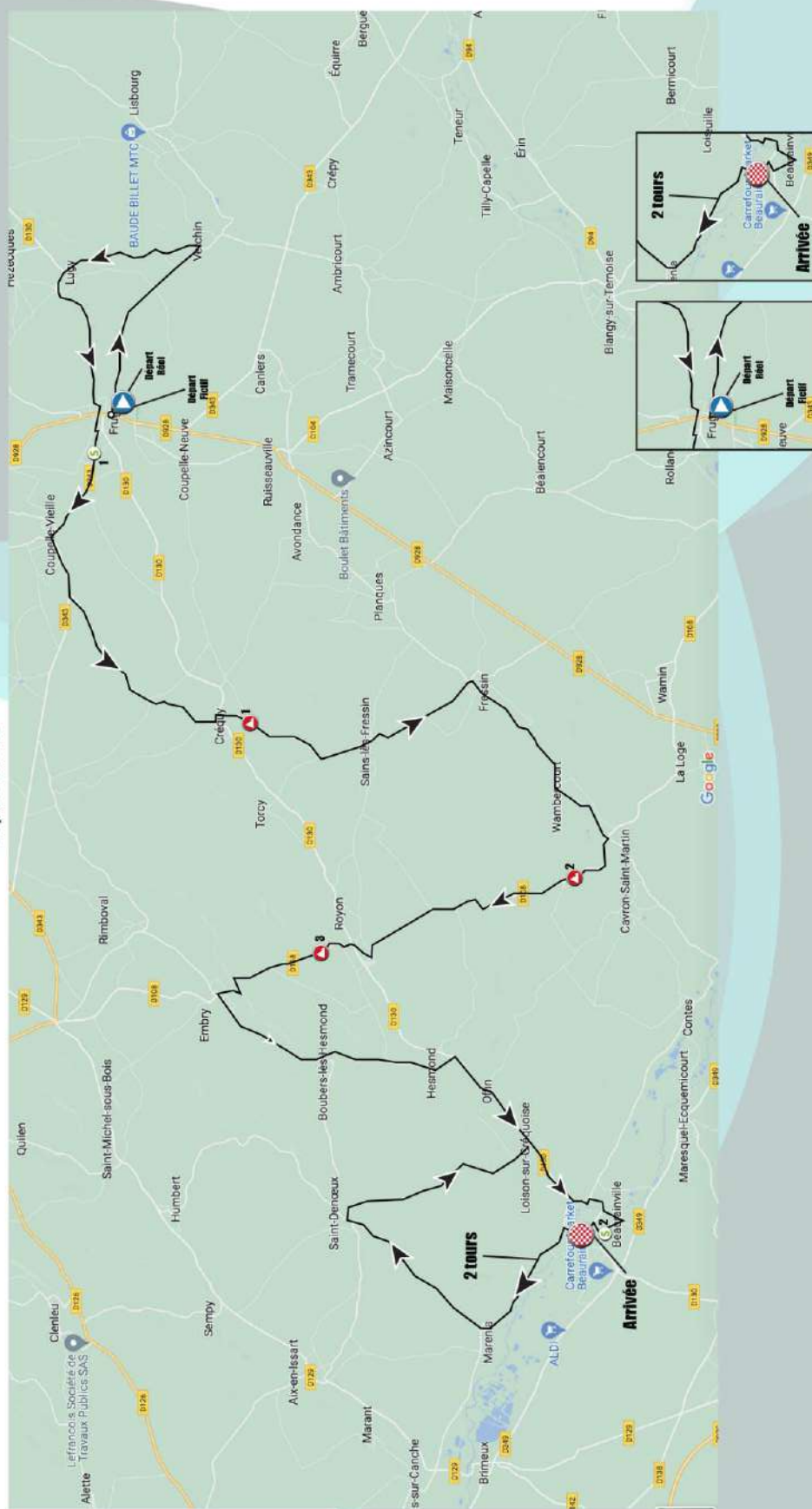
2^{ème} ETAPE Samedi 01 Avril 2023 ap-midi

Fruges / Beaurainville

Trophée **62** Pas-de-Calais
Mono Département

COURSE EN LIGNE 80,300 kms

Départ 15H30

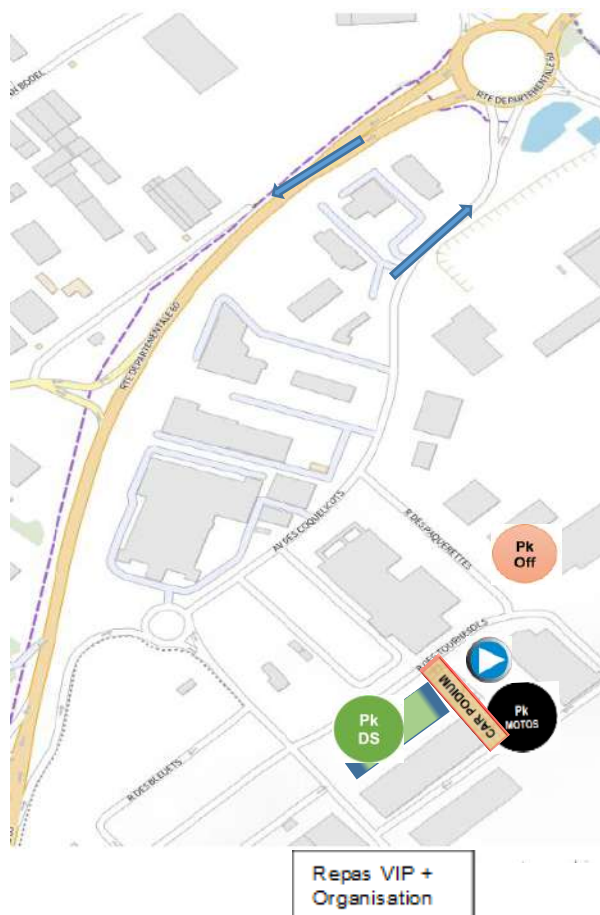




ETAPE N°3 : DIMANCHE 2 AVRIL

Départ : Beaurains (Parc Boréal) Arrivée : Bapaume
Course en ligne, 163.3kms

Ville Départ : Parc Boréal Beaurains		
Permanence		Société Art et Fenêtres, Rue des Pâquerettes
Emargement équipes	11h20	Sur podium par équipe complète selon les horaires distribués
Repas		Discothèque zone de départ
Départ Promenade	11h50	Face au podium,
Départ réel		Sortie de Beaurains au Panneau

PARKINGS : Par Boréal		
Parking Equipes		Derrière le car podium zone Boréal
Parking Moto		Derrière le car podium zone Boréal
Parking invités		Derrière le car podium zone Boréal
Parking arrière course		Derrière le car podium zone Boréal
Parking Officiels		Parking Art et fenetres



Ville Arrivée : Bapaume		
Arrivée	17h03	Faubourg de Péronne Face Hôtel de la Paix
Protocole	17h15	sur podium Face Hôtel de la Paix 
Contrôle anti-Dopage		Camping-Car face arche d'arrivée, Rue du chemin Blanc
Arbitres		Car Podium Portix / photo finish
Vestiaires		















PARKINGS : Bapaume		
Délestage + Pk Officiels		Parking Gratuit Rue de Flandres Dunkerque
Parking Moto		Parking de l'Intermarché Bapaume
Parking Equipes		Parking de l'Intermarché Bapaume



32^{ème} BOUCLE DE L'ARTOIS - 01-02 Avril 2023**3^{ème} ETAPE Dimanche 02 Avril 2023****Beaurains / Bapaume** (passage par Auxi-le-Château)Trophée **62** Pas-de-Calais
Mon Département**COURSE EN LIGNE 163,3 kms**

Départ 11H50



KILOMETRES		PRIX LEGENDE	ITINERAIRE - 163,3 km	HORAIRES	
PARCOURU	PARCOURIR			moyenne 41 km/h	moyenne 43 km/h
			Départ Fictif		
		P	BEURAINS (BOREAL PARC)		
		R	Rond point Brico Dépot D60 dir Bapaume		
		O	Prendre à droite route de Tilloy		
		M	Au petit rond point prendre rue du 1er mai		
		E	Prendre à gauche rue Jean Jaurès puis rond Point D60 dir Bapaume		
		N	Au rond point prendre à droite D60 puis rond point tout droit		
		D	Au dernier rond point prendre à gauche D919		
	4 km	E			
			Départ Réel	12:00	12:00
0	163,300		Route de Bucquoy D919	12:00	12:00
1,000	162,300	 	Virages droite et gauche passage sous ponts	12:01	12:01
2,000	161,300		Prendre à droite D34 dir Ficheux	12:02	12:02
3,200	160,100		FICHEUX	12:04	12:04
			Au feu tout droit		
4,000	159,300		Au stop tout droit D34 dir Blairville	12:05	12:05
5,500	157,800		BLAIRVILLE	12:08	12:07
5,900	157,400		Au stop prendre à droite D34 dir Rivière	12:08	12:08
7,300	156,000		Au carrefour D34-D3 tout droit dir Rivière	12:10	12:10
7,700	155,600		RIVIERE	12:11	12:10
8,000	155,300		Carrefour D34-D30 prendre à gauche dir Berles au Bois	12:11	12:11
8,200	155,100		Au stop dir Berles au Bois	12:12	12:11
9,600	153,700		Au carrefour D30-D7 prendre à droite dir Rivière Bellacourt	12:14	12:13
10,200	153,100		Au carrefour D7-C2 prendre à gauche dir Basseux route étroite sur 2,5km	12:14	12:14
12,300	151,000		BASSEUX	12:18	12:17
12,700	150,600		Au monument prendre à gauche 2 fois dir Bailleulval D1	12:18	12:17
13,300	150,000		BAILLEULVAL	12:19	12:18
13,400	149,900		Zone pavé sur 30m prendre à droite D1	12:19	12:18
14,000	149,300	 	Au calvaire prendre à droite caniveau béton	12:20	12:19
15,300	148,000		BAC DU SUD (Bailleulval)	12:22	12:21
15,400	147,900		Prendre à droite D66	12:22	12:21
15,500	147,800	 	Carrefour D66-N25 tout droit dir Gouy en Artois	12:22	12:21
		 	Îlots central		
17,700	145,600		GOUY EN ARTOIS	12:25	12:24
			Tout droit		
18,200	145,100	 	Descente pavé sur 100m	12:26	12:25
18,300	145,000	 	Bas de la descente à droite puis de suite à gauche D66 dir Fosseux	12:26	12:25
20,700			FOSSEUX		
20,800	142,500		Prendre à gauche D59 dir BARLY (62)	12:30	12:29
21,800	141,500		BARLY (62)	12:31	12:30
			Tout droit		
22,400	140,900		Au carrefour D59-D8 tout droit dir Sombrin	12:32	12:31
22,700	140,600		1er RUSH - face au N°12 bis	12:33	12:31

32^{ème} BOUCLE DE L'ARTOIS - 01-02 Avril 2023**3^{ème} ETAPE Dimanche 02 Avril 2023****Beaurains / Bapaume** (passage par Auxi-le-Château)Trophée **62** Pas-de-Calais
Mon Département**COURSE EN LIGNE 163,3 kms**

Départ 11H50


**Sprint
Club de l'Artois**


KILOMETRES		PRIX LEGENDE	ITINERAIRE - 163,3 km	HORAIRES	
PARCOURU	PARCOURIR			moyenne 41 km/h	moyenne 43 km/h
25,600	137,700		SOMBRIN	12:37	12:35
26,000	137,300		Au stop tout droit	12:38	12:36
26,100	137,200		Prendre à droite D79 dir Grand Rullecourt	12:38	12:36
27,700	135,600		GRAND RULLECOURT	12:40	12:38
28,200	135,100		Au carrefour D79-D75 prendre à gauche	12:41	12:39
28,300	135,000		Prendre à droite D79 dir Liencourt	12:41	12:39
30,700	132,600		LIENCOURT	12:44	12:42
31,100	132,200		Au stop D79-D339 prendre à gauche dir Frévent D339	12:45	12:43
32,500	130,800		LE CAUROY (commune de Berlencourt)	12:47	12:45
			Tout droit		
34,000	129,300	⚠ ⚠	Descente	12:49	12:47
34,600	126,700		ESTREE WAMIN	12:53	12:51
			Tout droit D339		
36,600	124,400		REBREUVIETTE	12:56	12:54
			Tout droit D339 dir Frévent		
38,900	123,500		REBREUVE SUR CANCHE	12:58	12:55
			Tout droit D339		
39,800	121,500		Avant la sortie de Rebreuve sur Canche	13:01	12:58
		⚠ ⚠	Prendre à droite D84 dir Honval		
			Route étroite sur 1,800km		
41,800	121,000		HONVAL (commune Rebreuve sur Canche)	13:01	12:59
42,300	120,500		Prendre à gauche D84 dir Frévent	13:02	12:59
42,800	120,400	🏆	1er Prix des Monts côte d'Honval	13:02	12:59
42,900	119,300		D84-D54 ferme le Tilleul	13:04	13:01
			Prendre en face route étroite sur 1,500km		
44,000	119,000	⚠ ⚠	Au cimetière descente très étroite	13:04	13:01
44,300	118,900	⚠ ⚠	Passage sous pont 10%	13:04	13:01
44,400	118,800		SIBIVILLE	13:05	13:02
44,500	118,300		En bas de la descente au petit rond point pavé	13:05	13:02
			Prendre à gauche D82 dir Séricourt		
45,000	116,800		SERICOURT	13:08	13:04
			A la petit chapelle tout de suite à droite rue de Nuncq		
		⚠ ⚠	Route étroite sur 2,3km		
46,500	116,000	🏆	2ème Prix des Monts (côte du Bois)	13:09	13:06
47,300	115,800		NUNCQ HAUTECOTE	13:09	13:06
47,500	115,600		Au feu tout droit carrefour D916-104	13:09	13:06
47,700	163,300		Prendre à gauche D109 dir Boubers	12:00	12:00
			Début Ravitaillement 🚰		
47,800	115,500	⚠ ⚠	Dos d'ânes	13:09	13:06
48,200	115,100	⚠ ⚠	Dos d'ânes	13:10	13:07
48,900	114,400		Fin Ravitaillement 🚰	13:11	13:08
			Début Zone Verte		
			Carrefour D112-109 prendre à gauche dir Boubers		

32^{ème} BOUCLE DE L'ARTOIS - 01-02 Avril 2023**3^{ème} ETAPE Dimanche 02 Avril 2023**
**Sprint
Club de l'Artois**
Beaurains / Bapaume (passage par Auxi-le-Château)
Trophée 62 Pas-de-Calais
 Mon Département
COURSE EN LIGNE 163,3 kms

Départ 11H50



KILOMETRES		PRIX LEGENDE	ITINERAIRE - 163,3 km	HORAIRES	
PARCOURU	PARCOURIR			moyenne 41 km/h	moyenne 43 km/h
			Fin Zone Verte		
50,500	112,800		Début de grande descente vers Boubers sur 1,800km	13:13	13:10
51,700	111,600		BOUBERS SUR CANCHE	13:15	13:12
			⚠ ⚠ Descente dans l'agglomération		
52,700	110,600		Au carrefour D112-D340 prendre à droite dir Conchy sur Canche	13:17	13:13
55,500	107,800		CONCHY SUR CANCHE	13:21	13:17
			⚠ ⚠ Virage à gauche		
56,000	107,300		Prendre à gauche D102 dir Rougefay	13:21	13:18
59,700	103,600		ROUGEFAY	13:27	13:23
59,750	103,550		Au stop tout droit dir Buire au Bois D102	13:27	13:23
			Descente vers Buire au Bois		
61,500	101,800		BUIRE AU BOIS	13:30	13:25
			Tout droit dir Auxi-le-Château		
66,000	97,300		AUXI-LE-CHATEAU	13:36	13:32
			Tout droit		
66,200	97,100		⚠ ⚠ Coussin Berlinois 2 fois	13:36	13:32
			Puis prendre à droite dir cimetière rue Belle Inutile		
66,600	96,700		Au cédez le passage prendre à gauche centre ville	13:37	13:32
67,000	96,300		Au petit rond point prendre à gauche D119 centre Auxi	13:38	13:33
67,200	96,100		Au feu tout droit	13:38	13:33
67,300	96,000		Au cédez tout droit D941 dir Doullens	13:38	13:33
67,400	95,900	🏆	2^{ème} RUSH (face à la mairie)	13:38	13:34
68,000	95,300		Prendre à droite D938 dir Beauvoir Wavans	13:39	13:34
70,100	93,200		BEAUVOIR WAVANS	13:42	13:37
			Tout droit		
71,300	92,000		Prendre à gauche D114 dir Villers l'Hôpital	13:44	13:39
72,500	90,800	🏆	3^{ème} Prix des Monts (côte de Villers l'Hôpital)	13:46	13:41
74,200	89,100		VILLERS L'HÔPITAL	13:48	13:43
74,800	88,500		Au stop tout droit dir Bonnières	13:49	13:44
78,000	85,300		BONNIERES	13:54	13:48
78,200	85,100		Tout droit à l'entrée de l'agglomération rue d'Auxi	13:54	13:49
78,900	84,400		Prendre à droite C4 rue de Barly	13:55	13:50
80,000	83,300		SOMME	13:57	13:51
81,200	82,100		Au carrefour D59-459 prendre dir Barly	13:58	13:53
82,600	80,700		⚠ ⚠ Début descente sinueuse et rapide	14:00	13:55
83,300	80,000		BARLY (80)	14:01	13:56
83,800	79,500		Prendre à gauche D59 dir Neuville	14:02	13:56
84,100	79,200		Prendre D196 dir Neuville	14:03	13:57
85,000	78,300	🏆	4^{ème} Prix des Monts	14:04	13:58
			Côte de Barly		
87,500	75,800		NEUVILLETTE	14:08	14:02
87,700	75,600		Prendre à gauche D196 dir Bouquemaison	14:08	14:02
89,000	74,300		BOUQUEMAISON	14:10	14:04
89,100	74,200		Au carrefour D916-D196 au stop tout droit	14:10	14:04

32^{ème} BOUCLE DE L'ARTOIS - 01-02 Avril 2023**3^{ème} ETAPE Dimanche 02 Avril 2023****Beurains / Bapaume** (passage par Auxi-le-Château)Trophée **62** **Pas-de-Calais**
Mon Département**COURSE EN LIGNE 163,3 kms**

Départ 11H50



KILOMETRES		PRIX LEGENDE	ITINERAIRE - 163,3 km	HORAIRES	
PARCOURU	PARCOURIR			moyenne 41 km/h	moyenne 43 km/h
89,400	73,900		Prendre à droite D127 dir Lucheux	14:10	14:04
90,500	72,800		⚠️⚠️ Route sinueuse sur 2,500km	14:12	14:06
94,800	68,500		LUCHEUX	14:18	14:12
			Prendre à droite tout de suite Lucheux centre		
95,500	67,800		Au stop prendre à droite D5 dir Halloy	14:19	14:13
95,800	67,500		Prendre à gauche rue de la porte au Wez	14:20	14:13
96,000	67,300		Prendre à droite chemin de la folie	14:20	14:13
			⚠️⚠️ Route étroite sur 2,500km		
96,900	66,400	🏆	5^{ème} Prix des Monts (côte de la folie)	14:21	14:15
98,400	64,900		Prendre à droite à la ferme du Moulin à vent dir Mondicourt	14:24	14:17
			PAS-DE-CALAIS		
101,3	62,000		MONDICOURT D6e1	14:28	14:21
			Tout droit		
101,5	61,800		Au stop RN25 tout droit centre	14:28	14:21
102,0	61,300		Au feu tout droit	14:29	14:22
104,7	58,600		PAS-EN-ARTOIS	14:33	14:26
104,8	58,500		Au feu tout droit	14:33	14:26
			⚠️⚠️ Au carrefour D1 prendre à gauche dir Henu		
			⚠️⚠️ Îlot central		
105,7	57,600		Prendre à droite D6 dir Henu	14:34	14:27
106,7	56,600	🏆	6^{ème} Prix des Monts (côte de Pas-en-Artois)	14:36	14:28
107,7	55,600		HENU	14:37	14:30
			Au feu tout droit		
110,7	52,600		SOUASTRE	14:42	14:34
111,0	52,300		Au stop prendre à droite D6	14:42	14:34
111,1	52,200		A droite D23 dir Saily au Bois	14:42	14:35
113,0	50,300		SOMME	14:45	14:37
113,3	50,000		BAYENCOURT	14:45	14:38
			Au stop tout droit D129 dir SAILLY		
114,0	49,300		PAS-DE-CALAIS	14:46	14:39
115,0	48,300		SAILLY AU BOIS	14:48	14:40
			Prendre à gauche D3 dir Hébuterne		
			⚠️⚠️ Attention balises plastique		
115,9	47,400		Prendre à droite D27 dir Hébuterne	14:49	14:41
118,4	44,900		HEBUTERNE	14:53	14:45
118,7	44,600		Prendre à gauche D27 dir Puisieux	14:53	14:45
119,0	44,300	🏆	3^{ème} RUSH à l'église	14:54	14:46
119,0	44,300		Tout droit D27 dir Puisieux	14:54	14:46
123,1	40,200		PUISIEUX	15:00	14:51
123,4	39,900		Au stop D919-D27	15:00	14:52
			Tout droit dir Achiet le Petit		
127,7	35,600		ACHIET LE PETIT	15:06	14:58
127,8	35,500		Prendre à gauche dir D9 Bapaume	15:07	14:58

32^{ème} BOUCLE DE L'ARTOIS - 01-02 Avril 2023**3^{ème} ETAPE Dimanche 02 Avril 2023****Beaurains / Bapaume** (passage par Auxi-le-Château)Trophée **62** **Pas-de-Calais**
Mon Département**COURSE EN LIGNE 163,3 kms**

Départ 11H50

KILOMETRES		PRIX LEGENDE	ITINERAIRE - 163,3 km	HORAIRES	
PARCOURU	PARCOURIR			moyenne 41 km/h	moyenne 43 km/h
128,2	35,100		Prendre à droite dir Bapaume	15:08	14:59
129,8	33,500		ACHIET LE GRAND	15:09	15:00
			Au stop tout droit D7 dir Achiet le Grand centre		
130,4	32,900	⚠ ⚠	Passage sur pont métallique	15:10	15:01
130,6	32,700		Prendre à droite D7 dir Bapaume	15:11	15:02
130,7	32,600		Petit rond point tout droit	15:11	15:02
131,5	31,800		BIHUCOURT	15:12	15:03
			Tout droit		
132,2	31,100		Sortie Bihucourt prendre à droite C1 dir Grévillers	15:13	15:04
133,9	29,400		GREVILLERS	15:15	15:06
			Tout droit		
134,1	29,200		Prendre à gauche D29 dir Ligny Tilloy	15:16	15:07
134,6	28,700		Prendre à droite C1 dir Ligny Tilloy	15:16	15:07
135,9	27,400	⚠ ⚠	Virages droite et gauche	15:18	15:09
136,0	27,300		Carrefour D929 rond point à prendre gauche et droite	15:19	15:09
			Prendre à gauche dir Ligny Tilloy centre C3		
136,7	26,600		LIGNY TILLOY	15:20	15:10
137,0	26,300		Au carrefour prendre à gauche D10 dir Bapaume	15:20	15:11
138,2	25,100		BAPAUME	15:22	15:12
			Tout droit		
138,5	24,800		Au stop tout droit	15:22	15:13
139,0	24,300		Au stop prendre à gauche D917 av Abel Guidet	15:23	15:13
			Entrée circuit local		
139,1	24,200		1 ^{er} passage sur la ligne	15:23	15:14
139,150	24,150		Prendre à droite D917	15:23	15:14
139,2	24,100		Début Ravitaillement 🚰	15:23	15:14
140,0	23,300		Au petit rond point prendre à droite (rocade des Anzacs)	15:24	15:15
140,5	22,800		Fin Ravitaillement 🚰	15:25	15:16
			Début Zone Verte		
140,9	22,400		Au petit rond point prendre à gauche D7 dir Haplincourt	15:26	15:16
141,2	22,100		Passage sur pont TGV A1	15:26	15:17
141,5	21,800		Fin Zone Verte	15:27	15:17
142,0	21,300		BANCOURT	15:27	15:18
			Tout droit		
144,5	18,800		Prendre à droite D11 dir Villers au Flos	15:31	15:21
145,5	17,800		VILLERS AU FLOS	15:32	15:23
146,3	17,000		Au virage prendre à droite D11 dir Beaulancourt	15:34	15:24
146,5	16,800		Au petit rond point prendre à gauche D11 dir Beaulancourt	15:34	15:24
147,7	15,600		BEAULANCOURT	15:36	15:26
147,9	15,400		Au stop prendre à droite D917 dir Bapaume	15:36	15:26
148,4	14,900		Au feu tout droit	15:37	15:27
149,7	13,600		Passage sous pont A1 TGV	15:39	15:28
150,2	13,100		BAPAUME	15:39	15:29

32^{ème} BOUCLE DE L'ARTOIS - 01-02 Avril 2023

3^{ème} ETAPE Dimanche 02 Avril 2023



Sprint Club de l'Artois

Beaurains / Bapaume (passage par Auxi-le-Château)

Trophée **62** Pas-de-Calais
Mon Département

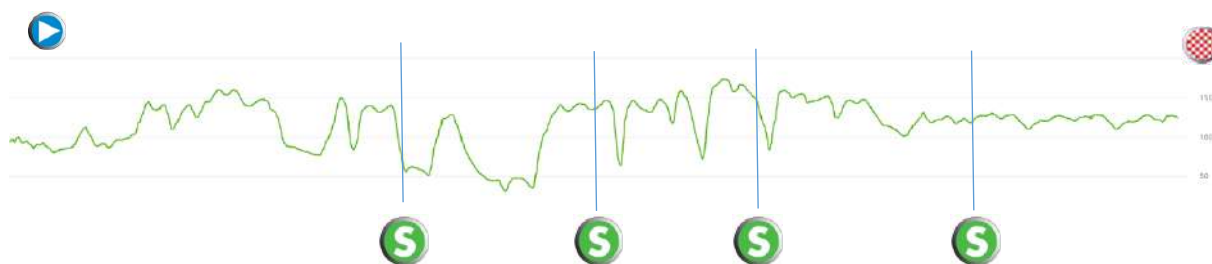
COURSE EN LIGNE 163,3 kms

Départ 11H50

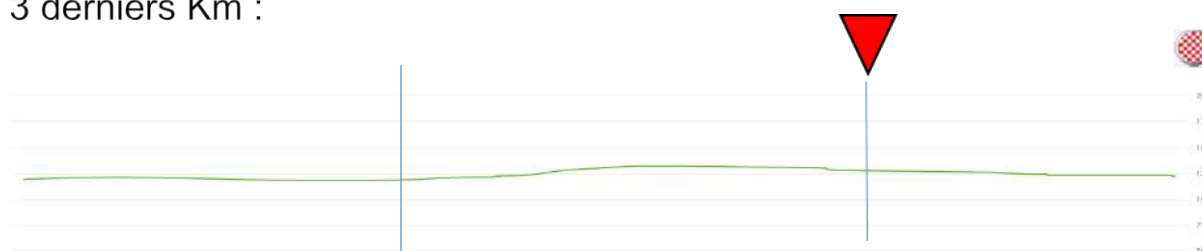


KILOMETRES		PRIX LEGENDE	ITINERAIRE - 163,3 km	HORAIRES	
PARCOURU	PARCOURIR			moyenne 41 km/h	moyenne 43 km/h
151,7	11,600		2ème passage sur la ligne	15:40	15:30
		Ⓢ	4ème RUSH sur ligne d'arrivée		
151,750	11,550		Prendre à droite D917	15:42	15:31
152,6	10,700		Au petit rond point prendre à droite (rocade des Anzacs)	15:43	15:32
153,5	9,800		Au petit rond point prendre à gauche D7 dir Haplincourt	15:44	15:34
153,8	9,500		Passage sur pont TGV A1	15:45	15:34
154,6	8,700		BANCOURT	15:46	15:35
			Tout droit		
157,1	6,200		Prendre à droite D11 dir Villers au Flos	15:49	15:39
158,1	5,200		VILLERS AU FLOS	15:51	15:40
158,9	4,400		Au virage prendre à droite D11 dir Beaulancourt	15:52	15:41
159,1	4,200		Au petit rond point prendre à gauche D11 dir Beaulancourt	15:52	15:42
160,3	3,000		BEAULANCOURT	15:54	15:43
160,5	2,800		Au stop prendre à droite D917 dir Bapaume	15:54	15:43
161,0	2,300		Au feu tout droit	15:55	15:44
162,3	1,000		Passage sous pont A1 TGV	15:57	15:46
162,8	0,500		Bapaume	15:58	15:47
163,3	0	Ⓢ	ARRIVEE Faubourg de Peronne av Abel Guidet	15:58	15:47

Dénivelé Total :
D+= 2053 m



3 derniers Km :



32^{ème} BOUCLE DE L'ARTOIS - 01-02 AVRIL 2023

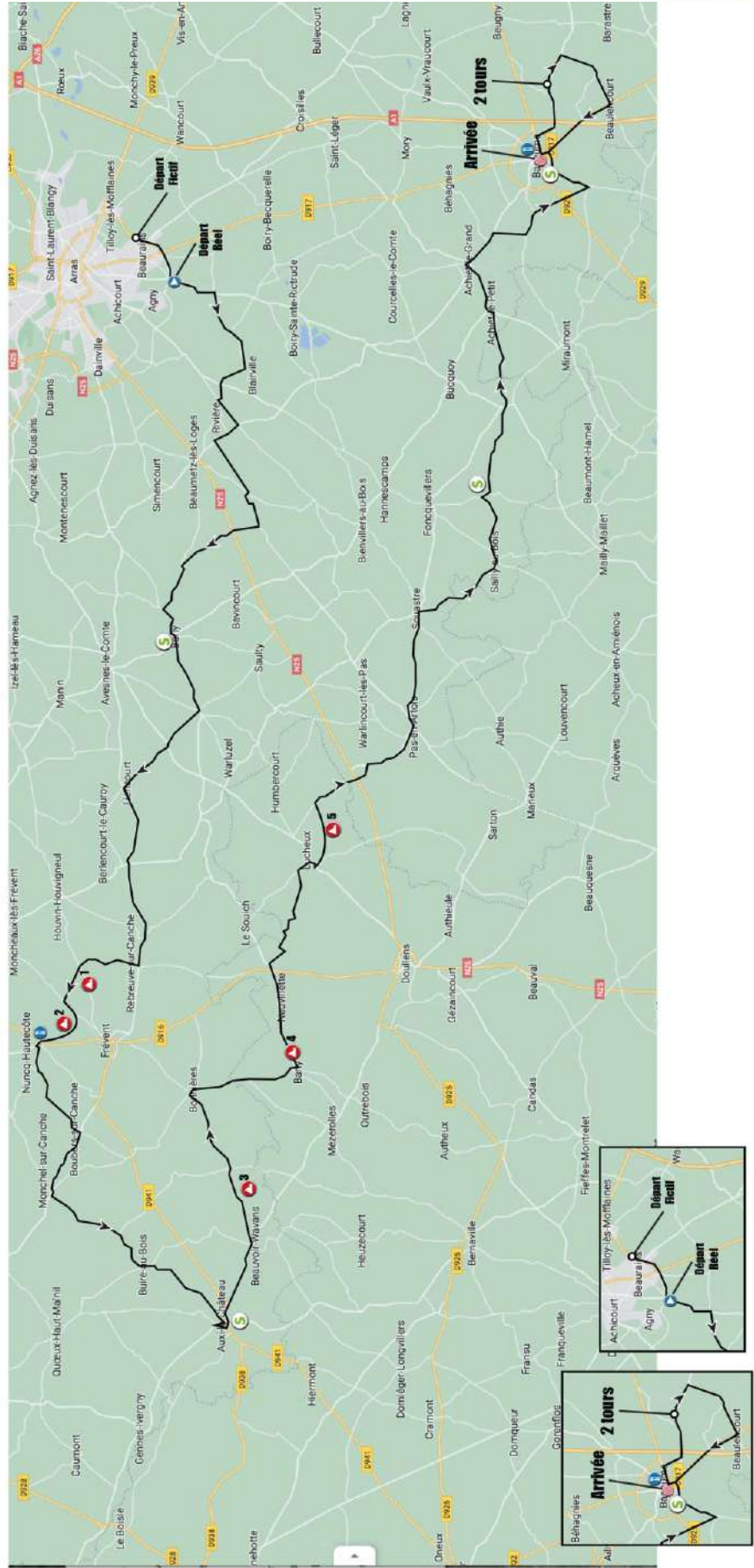
3^{ème} ETAPE Dimanche 02 Avril 2023

Beaurains / Bapaume (passage par Auxi-le-Château)

Trophée **62** Pas-de-Calais
Métropole Département

COURSE EN LIGNE 163,3 kms

Départ 11H50



Hôpitaux

Centre hospitalier de la région de St Omer	Rue Blendecques, 62570 Helfaut	03 21 88 70 00
Hôpital Local de Hesdin	13 Blvd Richelieu, 62144 Hesdin	03 21 86 86 54
Centre Hospitalier de Doullens	87 Rue de Routequeue, 80600 Doullens	03 22 32 33 33
Centre Hospitalier de Arras	57 Av Winston Churchill, 62000 Arras	03 21 2 10 10
Clinique des Bonnettes	2 Rue du Dr Forgeois, 62012 Arras	03 21 60 20 20
Polyclinique du Ternois	55 rue de Rosement, 62130 St Pol/Ternoise	03 21 47 40 40
Centre Hospitalier de Bapaume	55 rue de la République, 62450 Bapaume	03 21 16 06 60

Echelon Course

Président du Jury	Geoffray Cordier	
Arbitre 1	Jean-Luc Cambay	
Arbitre 2	Jacky Crepin	
Arbitre Moto 1	Pascal Legrand	
Arbitre Moto 2	Denis De Marez	
Juge à l'arrivée	Marie-José Déplanques	
Chronométrateur	Jean-Louis Hely	
Motos Info	Serge VINCENT	06 11 73 89 39
Liaisons Radio	MOTOCOMM	<u>Fréquence radio :</u> <u>157.4875Mhz</u>
Régulateur	TRANAIN Bruno	06 73 97 25 18
Dépannage Neutre	A.S.M Jérôme PAYEN	06 13 45 81 46
Médecin de l'épreuve	Dr Clément ROBIN	06 10 38 78 35
Chauffeur Médecin		
Ambulance	Ambulances Delcroix	



Responsables épreuve

Directeur de l'épreuve	Julien Brianchon	07 84 12 12 76
Info Radio Tour	Stephanie Pouchelle	06 26 77 28 75
Trésorier	André Cabaret	06 43 38 24 17
Relations Arbitres et équipes	Marie-José Déplanques	06 72 65 59 50
Hébergement	Nathalie Caupain	06 40 07 17 29
Zone Départ	Hervé Coinon	06 26 73 53 23
	Alain Macron	06 64 18 66 48
Zone Arrivée	Michel Sévin	06 58 15 02 62
	Marc Delobelle	06 26 94 50 61
Parcours	Bruno Tranain	06 73 97 25 18
Speakers	Daniel Mangeas	06 82 31 65 48
Parc Auto/ invités	Philippe Moronval	06 07 04 01 55
	Claude Mehaye	07 60 85 19 28
Coordinateur Sécurité	Willy Wallet	06 22 45 75 06
Accréditations	Corinne Lavigne	06 76 30 54 63

Règlement

Positionnement standard des véhicules de l'échelon-course.



- **Article 1. Organisation :**

La 32^{ème} Boucle de l'Artois est une épreuve organisée par le Sprint Club de l'Artois, Association loi 1901, affiliée à la Fédération Française de Cyclisme, sous les règlements de la FFC. Elle se dispute du 1^{er} au 02 Avril 2023 en 2 demi-étapes et 1 étape.

- **Article 2. Type d'épreuve :**

L'épreuve est réservée aux athlètes Hommes élités d'équipes Nationales N1, N2, N3. Elle est inscrite en Elite Nationale au calendrier de la FFC.

- **Article 3. Participation :**

L'épreuve se dispute par équipes composées de 6 coureurs avec un minimum de 4 partants

- **Article 4. Permanence :**

La permanence de départ se tient, le Vendredi 31 Mars de 14h00 à 16h00, Au Collège Clairefontaine de Duisans 62161, salle des sports.

La réunion des directeurs sportifs, organisée en présence des membres du collège et des Arbitres, est fixée à 16h00, dans la salle de la permanence.

- **Article 5. Radio Tour :**

Les informations courses sont émises sur la fréquence 157.4875 Mhz

- **Article 6. Assistance Technique Neutre :**

Le service d'assistance technique neutre est assuré par Assistance Sport Média, au moyen de 2 voitures et 1 moto.

- **Article 7. Incidents de course dans les 3 derniers Kilomètres :**

En cas de chute, de crevaison ou d'incident mécanique dûment constatés, dans les trois derniers kilomètres des 3 étapes, le ou les coureur(s) accidenté(s) est (sont) crédité(s) du temps du ou des coureur(s) en compagnie du ou desquels ils se trouvaient au moment de l'accident. Leur(s) classement(s) sera (seront) celui du franchissement de la ligne d'arrivée. Si à la suite d'une chute dans les 3 derniers kilomètres, un coureur est dans l'impossibilité de franchir la ligne d'arrivée, il sera classé à la dernière place de l'étape et crédité du temps du ou des coureurs en compagnie du ou desquels il se trouvait au moment de l'accident.

- **Article 8. Délais d'arrivée :**

Les délais d'arrivés seront de :

- 10% pour les demi-étapes 1 et 2
- 15% pour l'étape 3

Néanmoins, en cours de l'épreuve, le comité d'organisation en accord avec le collège des arbitres et pour des raisons de sécurité se réserve le droit d'éliminer immédiatement tout coureur ou petit groupe de coureurs isolés et situés à plus de **10' du groupe principal**, si celui-ci représente une difficulté d'organisation des services de sécurité de l'épreuve.

Conformément à l'article 2.6.28 du règlement FFC, le collège des arbitres peut prolonger les délais d'arrivée après consultation de l'organisateur.

- **Article 9. Ronds-Points :**

A la demande expresse des autorités, tous les ronds-points devront être pris dans le sens normal de circulation, par la droite sauf ceux précisés sur l'itinéraire.

• Article 10. Classements :

Les classements suivants sont établis à l'issue de chaque étape de la 32^{ème} Boucle de l'Artois :

- Classement Général individuel au temps Maillot Rose 62-Mon Département : Ce classement est défini par les articles 2.6.13 du règlement FFC
- Classement par points, Maillot vert Balestra TP : Un classement par points est établi par l'addition des points obtenus à l'arrivée de chacune des 3 étapes. L'arrivée des 3 étapes attribue respectivement aux 15 premiers coureurs classés 25-20-16-14-12-10-9-8-7-6-5-4-3-2 et 1 point, selon l'art. 2.6.15 de la FFC
En cas d'égalité au classement par points, il est fait application des critères suivants, jusqu'à ce qu'il y ait un départage :
 - Nombre de victoires d'étapes
 - Classement général individuel au temps
- Classement du meilleur Grimpeur, Maillot Blanc à pois Rouges, Interbev : Jugé au sommet des 9 côtes signalées sur le parcours de l'épreuve, chaque sprint attribuera 4, 3, 1 points, selon l'art. 2.6.15 de la FFC
En cas d'ex-aequo au classement général du meilleur Grimpeur, il est fait application des critères suivants, jusqu'à ce qu'il y ait départage :
 - Nombre de victoires dans les sprints des ruschs et des prix des monts
 - Classement général individuel au temps
- Classement du Combiné, Maillot Rouge, Crédit Mutuel Nord Europe : Le classement du maillot du combiné est établi par l'addition des points obtenus sur l'ensemble des ruschs et des prix des monts. Le passage des 3 premiers coureurs leur apport chacun respectivement 4, 3 et 1 points.
En cas d'égalité au classement du combiné, il est fait application des critères suivants, jusqu'à ce qu'il y ait un départage :
 - Nombre de victoires d'étapes
 - Classement général individuel au temps
- Classement des jeunes de moins de 23 Ans, Maillot Blanc Cuisines Schmidt Arras et Berck : Le classement des jeunes est réservé aux coureurs nés après le 1^{er} Janvier 1998 et est établi suivant le classement général individuel.
- Classement du meilleur Régional, Maillot Gris Groupama : le classement est réservé aux coureurs appartenant à une équipe de la région des Hauts de France ou originaire de celle-ci. Il est établi suivant le classement général individuel. Pour bénéficier des prix de ce classement, tout concurrent doit avoir accompli la totalité du parcours de l'épreuve dans les délais règlementaires.
- Vainqueur de l'étape, Parc Boréal : Coureur vainqueur de chaque étape, **non porté en course**.
- Vainqueur du Sprint Eaux d'Artois-Véolia : Coureur vainqueur du rusch identifié Véolia de chaque étape se verra remettre le maillot distinctif Eaux d'Artois -Véolia, **non porté en course**.
- Prix du plus combatif Groupe Dubreu : Coureur désigné par le collège des arbitres et l'organisateur, à chaque étape. Le coureur se verra remettre le maillot distinctif Groupe Dubreu, **non porté en course**.

En cas de cumul des maillots de leader de la Boucle de l'Artois, seront appliquées les dispositions suivantes :

- Au protocole, le leader réel de chaque classement recevra les maillots

- Au départ de l'étape suivante, les maillots supplémentaires seront portés par le second au classement concerné, sauf si celui-ci est déjà porteur d'un maillot de leader, auquel cas, on fera appel au 3^{ème} du classement etc.
- L'ordre de priorité des maillots sera le suivant :
 - o Classement Général individuel au temps Maillot Rose 62 Mon Département
 - o Classement par points, Maillot Balestra TP
 - o Classement du meilleur Grimpeur, Maillot Blanc à pois Rouges, Interbev
 - o Classement du Combiné, Maillot Rouge, Crédit Mutuel Nord Europe
 - o Classement des jeunes de moins de 23 Ans, Maillot Blanc Schmidt Arras et Berck
 - o Classement du meilleur Régional, Maillot Groupama
 - o Vainqueur de l'étape, Parc Boréal, non porté en course
 - o Vainqueur du Sprint Eaux d'Artois-Véolia, non porté en course
 - o **Le plus combatif Groupe Dubreu, non porté en course**

Pour bénéficier du prix associé à ces classements, tout concurrent doit avoir accompli la totalité du parcours de l'épreuve dans les délais.

• **Article 11. Prix :**

La 32^{ème} Boucle de l'Artois est dotée de prix et primes spéciaux, pour chacun des classements de l'Article 9, plus les arrivées d'étape.

Le règlement des primes et des classements annexes sera effectué le Dimanche 02 Avril à l'issue de la cérémonie de clôture sur le site d'arrivée à Bapaume sur le podium.

Le règlement des prix FFC du classement général final et des étapes sera fait par l'intermédiaire de la FFC.

Classement Final Maillot Vert	1er	250 euros	Classement Final Maillot Blanc	1er	100 euros
	2 ^{ème}	100 euros		2 ^{ème}	70 euros
	3 ^{ème}	70 euros		3 ^{ème}	50 euros
Classement Final Maillot à Pois	1er	150 euros	Classement Final Maillot Meilleur Régional	1er	100 euros
	2 ^{ème}	85 euros			
	3 ^{ème}	60 euros	Le plus combatif /étape		80 euros
Classement Final Maillot Rouge	1er	150 euros	Sprint Eaux d'Artois/Véolia Pour chaque étape		40 euros
	2 ^{ème}	85 euros			
	3 ^{ème}	60 euros			

Place	Etape 1	PRIX FFC en Euros		
		Etape 2	Etape 3	Général
1	122	122	122	246
2	91	91	91	183
3	73	73	73	146
4	61	61	61	122
5	49	49	49	98
6	43	43	43	85
7	34	34	34	67
8	27	27	27	55
9	18	18	18	37
10	12	12	12	24
11	11	11	11	21
12	9	9	9	20
13	9	9	9	18
14	9	9	9	17
15	8	8	8	15
16	8	8	8	14
17	7	7	7	14
18	7	7	7	14
19	6	6	6	12
20	6	6	6	12
Total	610	610	610	1220

SCHMIDT



- **Article 12. Antidopage :**

En cas de contrôle anti-dopage, les opérations de prélèvement auront lieu sous les règlements de la FFC, dans le camping-car à l'arrière du podium protocolaire.

- **Article 13. Protocole :**

Conformément à l'article 1.2.112 du règlement FFC, les coureurs suivants doivent se présenter quotidiennement au protocole dans un délai Maximum de 10min après leur arrivée :

- Le vainqueur de l'étape
- Le leader du classement général
- Le leader du classement par points
- Le leader du classement du meilleur grimpeur
- Le leader du classement du combiné
- Le leader du classement des jeunes des « moins de 23 ans »
- Le meilleur coureur régional
- Le coureur désigne le plus combatif
- Le vainqueur du rush Eaux d'Artois Véolia.

En outre, à l'arrivée de la dernière étape de l'épreuve, les coureurs suivants doivent se présenter au protocole Final :

- Le vainqueur de l'étape
- Le leader du classement général
- Les 3 premiers du classement Général
- Le leader du classement par points
- Le leader du classement du meilleur grimpeur

- Le leader du classement du combiné
- Le leader du classement des jeunes des « moins de 23 ans »
- Le meilleur coureur régional
- Le coureur désigné le plus combatif
- Le vainqueur du rush Eau d'Artois-Véolia
- La meilleure équipe du classement général.

• Article 14. Pénalités :

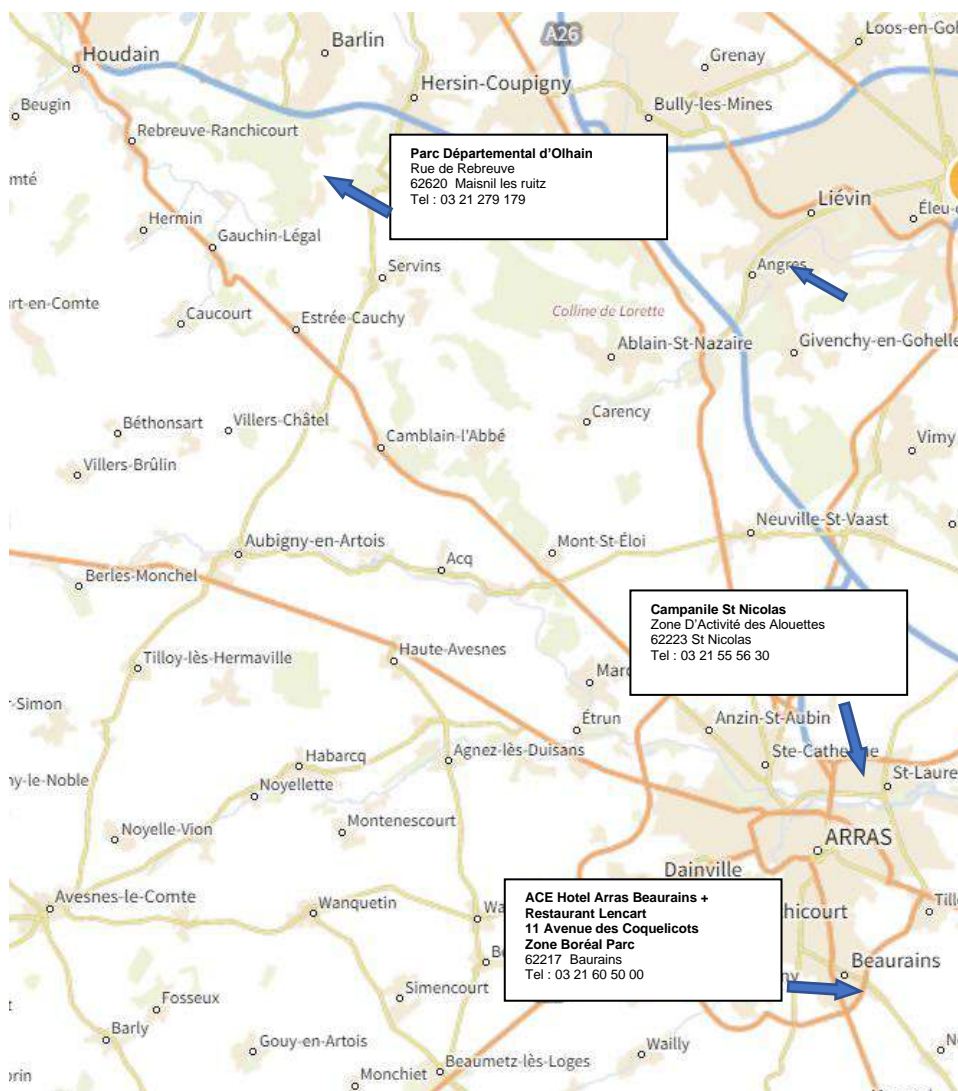
Le barème de pénalités de la FFC est le seul applicable.

• Article 15. Hébergement :

Il a été arrêté que les réservations pour les hébergements ont été faites pour des équipes de 9 personnes. Toute personne supplémentaire doit se faire connaître auprès de l'intendante au plus tard le 26 Mars 2023 et sera à la charge de l'équipe.

Intendante SCA : Nathalie Caupain : 06 40 07 17 29

Voici la liste des hébergements qui ont été réservés pour les coureurs, accompagnateurs et Arbitres :



Palmarès de l'épreuve

1990 : William Pérard	2006 : Serguey Khatuntsev
1991 : Jean-François Lafillé	2007 : andrey Klyuev
1992 : Laurent Davion	2008 : Timofey Kritskiy Team Katusha
1993 : D. Faivre-Pierret	2009 : Serguey Firsanov Team Designa Kokken
1994 : Dany In'tven	2010 : Evaldas Siskėvicius VC La Pomme Marseille
1995 : Jean-François Lafillé	2011: Pierre Luc Perichon SCO Dijon
1996 : Jean-Michel Thilloz	2012: Sylvain Blanquefort Top 16 Cyclisme
1997 : Christophe Dutilleul	2013: Frederik Ludvigsson People4You
1998 : Jean-Michel Thilloz	2014: Thibaut Nuns Océane U Top 16
1999 : Jean-Michel Thilloz	2015: Havard Blikra Team Coop Osterhus
2000 : Olivier Lenaïc	2016: Yoan Paillot T16
2001 : Christophe Laurent	2017 : Benjamin Dyball AC Bisontine
2002 : Noan Lelarge	2018 : Romain Bacon CC Nogent/Oise
2003 : Koen Das	2019 : Louis Louvet CR4C Roanne
2004 : Jussi Veikkanen	2020- 2021 : Course Annulée pour Crise Sanitaire Mondiale
2005 : Jérôme Bouchet	2022 : Benjamin Marais Vendée U

Equipes Selectionnées

1	DUNKERQUE LITTORAL	DN1
2	CC NOGENT SUR OISE	DN1
3	WB FYBOLIA MORBIHAN	DN1
4	VC ROUEN 76	DN1
5	SCO DIJON	DN1
6	VENDEE U	DN1
7	SOJASUN ESPOIR ACNC	DN1
8	CC ETUPES	DN1
9	PHILIPPE WAGNER CYCLING	DN1
10	GUIDON CHALETTOIS	DN1
11	CORBAS LYON METROPOLE	DN2
12	ESEG DOUAI	DN2
13	VC SCHWEINHEIM	DN2
14	USSA PAVILLY BARENTIN	DN2
15	TEAM BRICQUEBEC COTENTIN	DN2
16	UV AUBE	DN3
17	Villeneuve St Germain	DN3
18	VC AMATEUR SAINT QUENTIN	DN3
19	EFC L&R VAN MOSSEL	BEL
20	CT DOVY KOEKENS	BEL
21	3 BASSO TEAM FLANDERS DL CHEMICALS RUWOMAT	BEL
22	SANDNESS CYCLING CLUB	NOR

