



































Itinéraire DETAILLE

































TOUR DES 4B
Sud Charente


































BROSSAC (16) – BROSSAC (16)

148,1 km

Dimanche 12 mars 2023

Km à parcourir	Km Parcours	ITINERAIRE DETAILLE	SI MG ZR HI	Course à 40 km/h	Course à 45 km/h	DANGERS
		CHARENTE				
		BROSSAC				
1,5	0	Départ Fictif : Mairie de Brossac				
		Rue Charles Rougier => Tourner à droite  D2		13	13	
		Tourner à droite  => D2 Rue de l'étang Vallier		13h	13h	
151,1	0	Départ réel devant l'étang Vallier		13h02	13h02	
147,9	3,2	D2 => tout droit  => D2 (Chillac)		13h05	13h04	
146,8	4,3	D2 => Tourner à droite  => D127 (Oriolles)		13h06	13h06	
143,3	7,8	Sprint Intermédiaire Oriolles	SI	13h12	13h11	
143,1	8	D127 => Tourner à gauche  D131		13h12	13h11	
138,1	13	D131 => Tourner à gauche  D910 (Touverac)		13h20	13h17	
134,4	16,7	D910 => Tourner à droite  => D132 (Baignes)		13h25	13h22	
		BAIGNES SAINTE RADEGONDE				
130	21,1	D132 => Tourner à droite  => D14		13h32	13h28	
129,6	21,5	Sprint Intermédiaire Baignes	SI	13h33	13h29	
129,5	21,6	D14 => Tourner à droite  => D38 Rue Adhemar Esmein		13h33	13h29	 Rue étroite
		LAMERAC (Montmérac)				
120,6	30,5	D38 => Tourner à droite  => D127		13h46	13h41	
		MONTCHAUDE				
119,7	31,4	D127 => Tourner à gauche  D127		13h47	13h42	
119,4	31,7	Côte du Lavoir de Montchaude 0,8km à 6,2% Panneau sortie Montmérac	MG	13h48	13h42	
119,3	31,8	D127 => Tourner à gauche  Route de la ferme		13h48	13h42	
115,7	35,4	Tourner à droite  => D3 Route de Jonzac		13h53	13h47	
		BARBEZIEUX SAINT HILAIRE				
114,6	36,5	Rond-Point   2 ^{ème} sortie => Rue du Commandant Foucaud Contournement par la droite		13h55	13h49	
114,1	37	Sprint Intermédiaire • Leclerc	SI	13h55	13h49	
113,9	37,2	Rue du Commandant Foucaud => Tourner à droite  => Rue du Dr Meslier		13h56	13h50	
113,8	37,3	Rue du Dr Meslier => Tourner à gauche  Rue de la République		13h56	13h50	
113,6	37,5	Rue du Dr Meslier => Tourner à droite  = Boulevard Gambetta		13h56	13h50	
113,3	37,8	Rond-Point  Tourner à droite  Rue Emile Venthenat		13h57	13h50	
111,9	39,2	Route de Chalais => Rond-Point   Tourner à gauche  D731		13h59	13h52	
111,5	39,6	Rond-Point  tout droit 		13h59	13h53	
111,1	40	Rond-Point  tout droit  D731		14h00	13h53	
110,7	40,4	Rond-Point   Tourner à gauche D24		14h01	13h54	
106,1	45	D24  Tourner à gauche D46		14h08	14h	
105,3	45,8	D46  Tourner à gauche D68 (Saint Bonnet)		14h09	14h01	

Km à parcourir	Km Parcours	ITINERAIRE DETAILLE	SI MG ZR HI	Course à 40 km/h	Course à 45 km/h	DANGERS
102,7	48,4	D68 Tourner à droite  = D5		14h13	14h05	
		BLANZAC PORCHERESSE (Coteaux Du Blanzacais)				
92,8	58,3	D5 => Tourner à droite  = D5		14h28	14h18	
92,7	58,4	D5 => Tourner à droite  = D7 Route de Brossac		14h28	14h18	
92,5	58,6	D7 => Tourner à droite  = D7				
90,7	60,4	Côte du Coteaux du Blanzacais - 1km à 3,8%	MG			
88,6	62,5	D7 => Tourner à droite  = D46		14h34	14h23	
84,7	66,4	D46 => Tourner à droite  = D46		14h40	14h29	
		SAINT AULAIS LA CHAPELLE				
82,2	68,9	Sprint Intermédiaire Saint Aulais La Chapelle	SI	14h44	14h32	
79,5	71,6	D46=> Tourner à gauche  = D68		14h47	14h35	
78,8	72,3	D68 => Tourner à gauche  = D24		14h48	14h36	
		BRIE SOUS BARBEZIEUX				
75,1	76	Côte de Brie sous Barbezieux - 1km à 4,5%	MG	14h54	14h41	
75	76,1	D24 => Tourner à droite  = D58		14h54	1441	
73	78,1	D58 => Tourner à droite  = D58 (Berneuil)		14h57	14h44	
		CHALLIGNAC				
72	79,1	D58 => tout droit  = D58		14h59	14h45	
70,8	80,3	D58 => tout droit  = D68		15h01	14h47	
		BERNEUIL				
70,8	80,3	Sprint Intermédiaire Berneuil	SI	15h05	14h47	
68,2	82,9	D68 = tout droit  = D128		15h04	14h51	
66,7	84,4	D128 => tout droit  = D128		15h07	14h52	
63,9	87,2	D128 => Tourner à gauche  = D128 (Poullignac)		15h11	14h56	
62,9	88,2	D128 => Tourner à gauche  = D24		15h13	14h57	
61,3	89,8	D24 => Tourner à droite  = D130		15h15	14h59	
61	90,1	D130 => Tourner à droite  = D74 (Bessac)		15h15	15h	
		DEVIAT				
57,9	93,2	D74 => Tourner à droite  = D7		15h20	15h04	
55,8	95,3	D7 Tourner à gauche  Tourner à droite  = D7 (Poullignac)		15h23	15h07	
		SAINT FELIX				
52,4	98,7	Sprint Intermédiaire Saint Felix	SI	15h28	15h11	
51,9	99,2	D7 = Tourner à droite  = D7		15h29	15h12	
49,9	101,2	D7 = Tourner à droite  = D130 (Sainte Souline)		15h32	15h15	
		SAINTE SOULINE				
45,2	104,9	D130 => Tourner à gauche  = D195 (Poullignac)		15h37	15h20	
43,3	107,8	D195 = Tourner à droite  = D195		15h42	15h23	
		Côte Sainte Souline - 1km à 4,1%				
41,4	109,7	D195 => Tourner à gauche  = D198		15h45	15h26	
39,8	111,3	D198 => Tourner à droite  = D7 (Chatignac)		15h47	15h28	
37,9	113,2	D7 => Tourner à gauche  = D70 (Brossac)		15h50	15h31	
		Entrée Circuit Final				
		CHATIGNAC				
36,3	114,8	D70 => Tourner à droite  = route de Brie		15h52	15h33	

Km à parcourir	Km Parcours	ITINERAIRE DETAILLE	SI MG ZR HI	Course à 40 km/h	Course à 45 km/h	DANGERS
33,4	117,7	=> Tourner à droite  = Toutifaut – Route de Brie (Brossac)		15h57	15h37	
30,9	120,2	Pompinier => tout droit  = Rue des Horizons		16h00	15h40	
		BROSSAC				
30,3	120,8	Rue Notre Dame => Tourner à droite  = Place du marché – Rue de la Gendarmerie		16h01	15h41	
30,2	120,9	Rue de la Gendarmerie => Tourner à gauche  puis Tourner à droite  = D7		16h01	15h41	
30	121,1	1^{er} passage sur la ligne d'arrivée Côte de Brossac - 1km à 5%	MG	16h02	15h41	
29,2	121,9	D7 Rond-Point   2 ^{ème} sortie => D7		16h03	15h43	
28,1	123	D7 => Tourner à droite  => D70				
		CHATIGNAC				
26,3	124,8	D70 => Tourner à droite  = route de Brie		16h07	15h46	 Virage épingle
23,4	127,7	=> Tourner à droite  = Toutifaut – Route de Brie (Brossac)		16h12	15h50	
20,9	130,2	Pompinier => tout droit  = Rue des Horizons		16h15	15h54	
		BROSSAC				
20,3	130,8	Rue Notre Dame => Tourner à droite  = Place du marché – Rue de la Gendarmerie		16h16	15h55	
20,2	130,9	Rue de la Gendarmerie => Tourner à gauche  puis Tourner à droite  = D7		16h16	15h55	
20	131,1	2^{ème} passage sur la ligne d'arrivée Côte de Brossac - 1km à 5%	MG	16h17	15h55	
19,1	132	D7 Rond-Point   2 ^{ème} sortie => D7		16h18	15h56	
18	133,1	D7 => Tourner à droite  => D70				
		CHATIGNAC				
16,3	134,8	D70 => Tourner à droite  = route de Brie				 Virage épingle
13,5	137,6	=> Tourner à droite  = Toutifaut – Route de Brie (Brossac)		16h26	16h03	
10,9	140,2	Pompinier => tout droit  = Rue des Horizons		16h30	16h07	
		BROSSAC				
10,3	140,8	Rue Notre Dame => Tourner à droite  = Place du marché – Rue de la Gendarmerie		16h31	16h08	
10,2	140,9	Rue de la Gendarmerie => Tourner à gauche  puis Tourner à droite  = D7		16h31	16h08	
10	141,1	3^{ème} passage sur la ligne d'arrivée		16h32	16h08	
9,2	141,9	D7 Rond-Point   2 ^{ème} sortie => D7		16h33	16h09	
8,1	143	D7 => Tourner à droite  => D70		16h35	16h11	
		CHATIGNAC				
6,3	144,8	D70 => Tourner à droite  = route de Brie		16h37	16h13	 Virage épingle
		BROSSAC				
0,3	150,8	Rue Notre Dame => Tourner à droite  = Place du marché – Rue de la Gendarmerie		16h46	16h21	
0,2	150,9	Rue de la Gendarmerie => Tourner à gauche  puis Tourner à droite  = D7		16h46	16h21	
0	151,1	4^{ème} passage sur la ligne d'arrivée et arrivée		16h47	16h21	