


















Samed 17 Septembre 2022 (AM) SAINT-AIL - C.A. VAL de FENSCH:

U4 Uckange 86,2 km

Kms parcourus	Kms à parcourir	N° Routes	Villes	PC / GPM	Horaires (km/h)	
					40	43
			Meurthe & Moselle 54			
-3,0		D135	Départ Fictif: SAINT-AIL, rue de Verneville, <u>à gauche</u> route de Verneville		15h00	15h00
0,0	86,2	D135	Départ Réel: SAINT-AIL, Hors Agglo route de Verneville		15h04	15h04
0,2	86,0	D135/D11	Moselle 57		15h05	15h04
0,6	85,6	D11/D51	VERNEVILLE, Hors Agglo <u>à gauche</u> rue d'Amanvillers		15h05	15h05
3,8	82,4	D51/D643	AMANVILLERS, rue de Vereville, RP 3ème sortie Grand-rue, <u>à droite</u> route de Metz		15h10	15h09
5,4	80,8	D643	Hors Agglo, Descente Dangereuse  		15h12	15h11
10,3	75,9	D643	CHATEL St GERMAIN, rue de Verdun, route de Briey, <u>à droite</u>		15h20	15h18
12,7	73,5	D643/D603	ROZERIEULLES, rue du ruisseau, <u>à droite</u> rue de Paris, Voie de la Liberté		15h23	15h22
15,6	70,6	D603	HORS AGGLO	GM1	15h28	15h26
17,5	68,7	D603	Hors Agglo Descente à 7% 		15h31	15h28
19,0	67,2	D603/D11	GRAVELOTTE, rue de Metz, RP 3ème sortie rue d'Ars Musée 1870 		15h33	15h30
20,8	65,4	D11	Hors Agglo, Descente à 8%  		15h35	15h33
24,2	62,0	D11/D6	ARS SUR MOSELLE, rue de Verdun, rue du Président Wilson, RP 1ère sortie rue Du Bois Le Pretre (PC à hauteur du n° 91)	PC 26,2	15h41 15h44	15h38 15h41
27,1	59,1	D6	LES QUARTIERS, route d'Ancy		15h45	15h42
28,0	58,2	D6/D6B	ANCY SUR MOSELLE, route d'Ars, RP 1ère sortie rue Raymond Mondon, RP Place de la République 2ème sortie rue de Lorraine, rue Ferdinand Gueprat, <u>à droite</u> route de Gorze  		15h46	15h43
30,5	55,7	D6B	HORS AGGLO, La Croix St Clément (à hauteur de l'abri)	GM1	15h50	15h47
33,1	53,1	D6B/D12/D103B	GORZE, rue Raymond Mondon, <u>à droite</u> rue du Commerce, <u>à droite</u> rue de Rezonville   		15h54	15h50
39,0	47,2	D103B/D903	REZONVILLE, route de Gorze, <u>à droite</u> rue de Metz		16h03	15h58
41,6	44,6	D903/D603	GRAVELOTTE, rue de Metz, RP 3ème sortie route de Jarny		16h07	16h02
43,8	42,4	D603/D11	VERNEVILLE MALMAISON, rue de Verdun, <u>à droite</u> route de Verneville		16h10	16h05
47,0	39,2	D11	VERNEVILLE, Hors Agglo tout droit		16h15	16h10
47,5	38,7	D11/D135	Meurthe & Moselle 54		16h16	16h10
50,1	36,1	D135	ST AIL, Hors Agglo route de Verneville		16h19	16h14
50,3	35,9	D135	ST AIL, <u>à droite</u> rue de Verneville (à hauteur du n° 19)	PC 50,6	16h19 16h20	16h14 16h15
51,3	34,9	D135/D11	Moselle 57		16h21	16h16
51,7	34,5	D11/D643/D11	STE MARIE AUX CHENES, rue d'Ars, Avenue J Jaurès, place Pederzou, RP 1ère sortie rue des Roitelets, RP 2ème sortie route de Rombas		16h22	16h16
54,8	31,4	D11	MONTOIS LA MONTAGNE Hors Agglo, RP 2ème sortie vers Rombas		16h26	16h20
55,0	31,2	D11	MONTOIS LA MONTAGNE, rue Jean Burger, <u>à droite</u> rue Jean Burger, <u>à droite</u> rue du Gal de Gaulle, RP 1ère sortie, RP 2ème sortie rue du Gal de Gaulle, <u>à gauche</u> route de Moyeuve		16h27	16h21

Samed 17 Septembre 2022 (AM) SAINT-AIL - C.A. VAL de FENSCH:

U4 Uckange 86,2 km

Kms parcourus	Kms à parcourir	N° Routes	Villes	PC / GPM	Horaires (km/h)	
					40	43
56,8	29,4	D11	MONTOIS LA MONTAGNE Hors Agglo Descente Dangereuse  		16h29	16h23
58,1	28,1	D11	MONTOIS LA MONTAGNE Hors Agglo, RP 1ère sortie		16h31	16h25
59,2	27,0	D11	MONTOIS LA MONTAGNE Hors Agglo, PN  		16h33	16h27
60,4	25,8	D11/D9 /D9A	MOYEVRE GRANDE, route de Joeuf, rue Poincaré, rue de Verdun, rue de la Commune de Paris, avenue Clémenceau, RP 1ère sortie rue des Forges, RP 4ème sortie avenue Maurice Thorez, avenue du Conroy		16h35	16h28
64,6	21,6	D9A	MOYEVRE PETITE, rue du Gal Mangin, Grand' rue, route d'Hayange		16h41	16h34
68,8	17,4	D9A	NEUFCHÉF Hors Agglo, <u>à droite</u> vers Hayange		16h47	16h40
68,9	17,3	D9A/D139	Meurthe & Moselle 54		16h48	16h40
68,9	17,3	D9A/D139	AVRIL, Hors Agglo		16h48	16h40
70,1	16,1	D139/D57	Moselle 57		16h49	16h42
71,7	14,5	D57	NEUFCHÉF Entrée Agglo	GM2	16h52	16h44
71,7	14,5	D57/D17	NEUFCHÉF, route de Hayange, <u>à droite</u> rue du Conroy, rue de St Nicolas en Forêt		16h52	16h44
74,6	11,6	D17	HAYANGE HAUT, route de Neufchef, RP 2ème vers St Nicolas en Fôret		16h56	16h48
76,6	9,6	D17	SAINT NICOLAS EN FORET Hors Agglo, DESCENTE DANGEREUSE  		16h59	16h51
77,9	8,3	D17/D952	SEREMANGE ERZANGE, route de Neufchef, feux tout droit rue St Nicolas en Forêt, <u>à droite</u> rue Charles de Gaulle		17h01	16h53
79,2	7,0	D952/D18/ D653/ D152A/D18	FLORANGE, route de Longwy, RP 2ème sortie, <u>à gauche</u> rue de Verdun, RP 3ème sortie Grand-rue, <u>à droite</u> rue des Romains, RP 3ème sortie rue du Port		17h03	16h54
83,7	2,5	D18/D953	MAISONS NEUVE, rue du Port, RP 1ère sortie route de Metz		17h10	17h01
85,0	1,2	D953	LES TROIS MAISONS, route de Thionville		17h12	17h03
86,0	0,2	D953	UCKANGE, route de Thionville		17h13	17h04
86,2	0,0	D953	ARRIVEE: Rte de Thionville à hauteur du Parc du Haut-Fourneau U4		17h14	17h04

Saint Ail

