

Samedi
10 Septembre

SAUCHY-LESTRÉE
ROISEL

117,500 km

DÉPART / Start - SAUCHY-LESTRÉE (Rue du Tréfond)

PARKINGS

- ▶ OFFICIELS (P1) : Rue de l'Arbre
- ▶ ÉQUIPES / Teams (P2) : Place de la Mairie - Rue du Curé
- ▶ GARDE RÉPUBLICAINE (P3) : Derrière l'Église
- ▶ MOTOS ORGANISATION (P3) : Rue Verte
- ▶ CARAVANE PUBLICITAIRE (P4) : Rue du Tréfond

RESTAURATION
11H00-12H00

- ▶ 11H10 : DÉPART DE LA CARAVANE PUBLICITAIRE
- ▶ 12H00 : RASSEMBLEMENT / Roll-call
- ▶ 12H10 : DÉPART FICTIF / Neutralised start (700 Mètres)
- ▶ 12H15 : KM 0 / Race start : **Sortie SAUCHY-LESTRÉE**

PPO

MARQUION

D15

SAUCHY-LESTRÉE

Rue du Tréfond



PARTENAIRE DES DOSSARDS ET DES PLAQUES DE CADRE



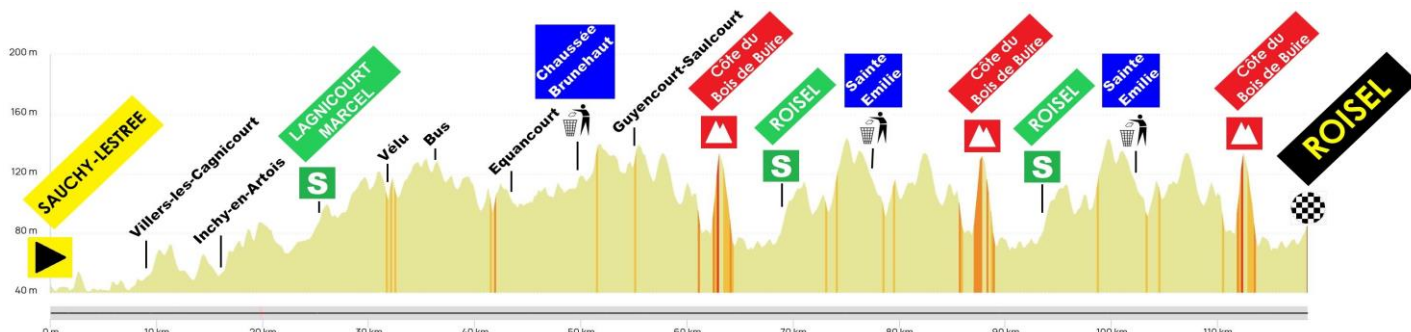


S








































Km 24,800
LAGNICOURT-MARCEL
Km 68,100 / Km 92,800
ROISEL (Passages sur la ligne d'arrivée)

Km 62,100 / Km 86,800 / Km 111,500
Côte du BOIS de BUIRE (800 m à 7,2% - Max à 9%)

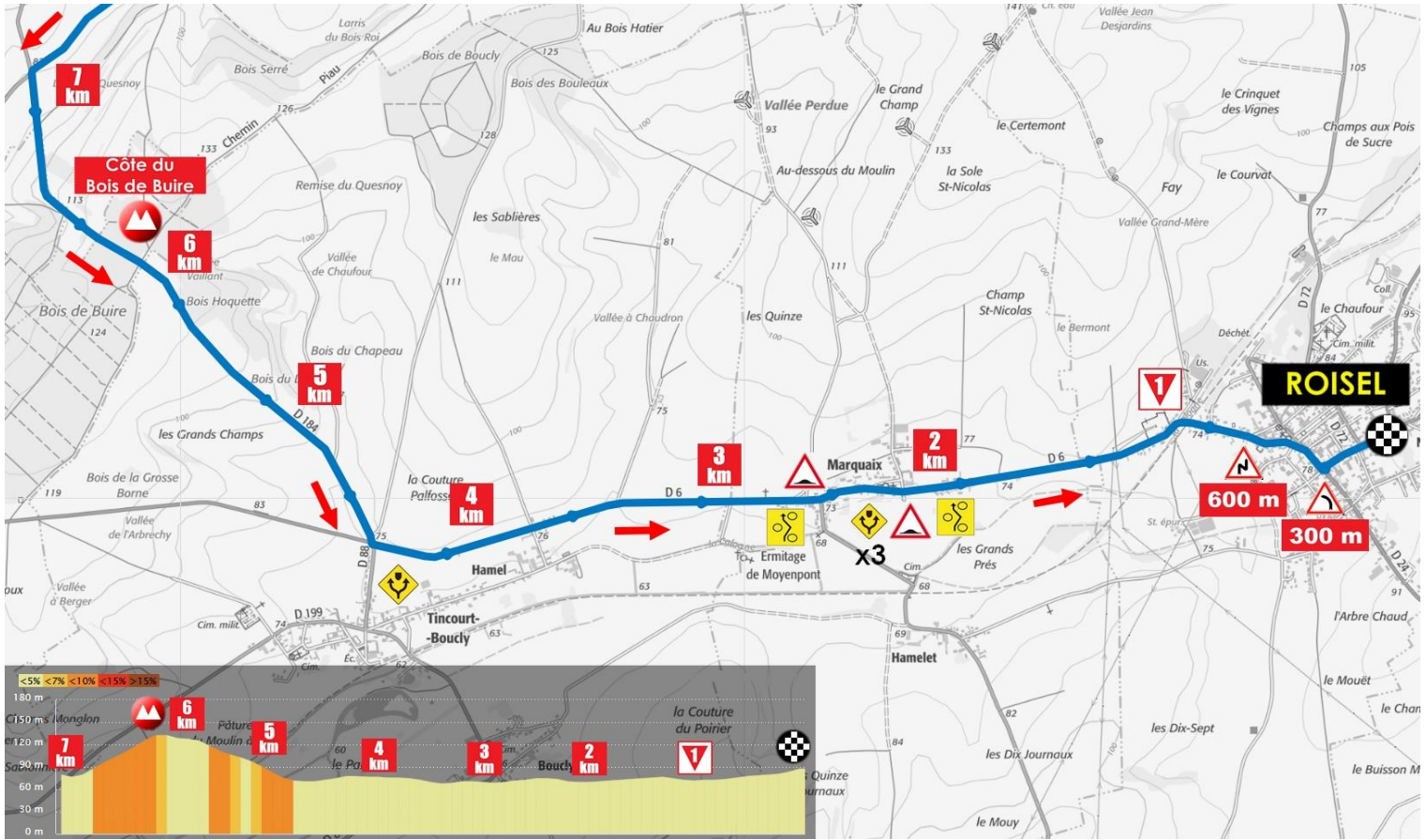
Km 49,200
Chaussée Brunehaut - D58 (400 mètres)
Km 76,800 / Km 101,500
Sortie de SAINTE-ÉMILIE (400 mètres)



LA COURSE / The race

Distances (km)		LOCALITÉS TRAVERSÉES	Heures de passage				
Parcours	Reste		Caravane	37 km/h	39 km/h	41 km/h	
DÉPARTEMENT DU PAS-DE-CALAIS							
DÉPART FICTIF - SAUCHY-LESTRÉE - D21E1 - Rue du Tréfond			11:10	12:10	12:10	12:10	
TRAJET FICTIF 0,700 km	Carrefour à gauche - D21E1 - Rue de la Gare Carrefour à droite - D21E1 Sortie SAUCHY-LESTRÉE		  				
Km 0	0,000	DÉPART RÉEL	11:15	12:15	12:15	12:15	
	0,300	SAUCHY-CAUCHY - D21E1	11:15	12:15	12:15	12:15	
	0,500	"STOP" à gauche - D14	 	11:15	12:15	12:15	12:15
	0,800	Carrefour à droite - Rue de Rumaucourt	11:16	12:16	12:16	12:16	
	3,200	RUMEAU-COURT	11:19	12:20	12:19	12:19	
	3,300	"STOP" tout droit - Rue Loison	 	11:20	12:20	12:20	12:19
	3,900	Carrefour à gauche - Rue Clémenceau	11:21	12:21	12:21	12:20	
	4,900	SAUDEMONT - Rue du Pont	 	11:22	12:22	12:22	12:22
	5,300	Carrefour à gauche - D13 - Rue du Général De Gaulle	11:23	12:23	12:23	12:22	
	5,600	Carrefour à gauche - D13 - RALENTISSEUR	11:23	12:24	12:23	12:23	
	7,600	VILLERS-LES-CAGNICOURT - D13	11:26	12:27	12:26	12:26	
	7,800	"STOP" tout droit - D13	 	11:27	12:27	12:27	12:26
	8,700	"STOP" à gauche - Rue du Moulin - DÉBUT DE ROUTE ÉTROITE	11:28	12:29	12:28	12:27	
	11,500	BUISSY	 	11:32	12:33	12:32	12:31
	11,700	Carrefour à gauche - D14 - FIN DE ROUTE ÉTROITE	11:33	12:33	12:33	12:32	
	12,300	BARALLE	11:33	12:34	12:33	12:33	
	12,700	"STOP" à droite - D19	 	11:34	12:35	12:34	12:33
	13,000	RALENTISSEUR	11:35	12:36	12:35	12:34	
	15,700	INCHY-EN-ARTOIS - D19	11:39	12:40	12:39	12:37	
	15,800	Carrefour à droite - D22	 	11:39	12:40	12:39	12:38
	15,900	Carrefour à droite - D14E2	11:39	12:40	12:39	12:38	
	18,400	Carrefour à gauche - D14 (Commune de BUISSY)	11:43	12:44	12:43	12:41	
	20,400	QUÉANT - D14	11:46	12:48	12:46	12:44	
	21,200	Carrefour tout droit - D14	 	11:47	12:49	12:47	12:46
	21,500	Carrefour à gauche - D14	11:48	12:49	12:48	12:46	
	23,700	LAGNICOURT-MARCEL - D14	 	11:51	12:53	12:51	12:49
	24,200	Carrefour tout droit - D5	11:52	12:54	12:52	12:50	
	24,300	Carrefour à gauche - D18	11:52	12:54	12:52	12:50	
	24,800	SPRINT - LAGNICOURT-MARCEL		11:53	12:55	12:53	12:51
	26,400	MORCHIES - D18	 	11:55	12:57	12:55	12:53
	28,400	"STOP" tout droit - D18	11:58	13:01	12:58	12:56	
	29,900	LEBUCQUIÈRE - D18		12:01	13:03	13:01	12:58
	30,100	Carrefour tout droit - D18	12:01	13:03	13:01	12:59	
	30,700	VÉLU		12:02	13:04	13:02	12:59
		Carrefour à droite - D18					
	32,900	BERTINCOURT - D18	12:05	13:08	13:05	13:03	
	33,000	Carrefour tout droit - D7		12:05	13:08	13:05	13:03
	33,300	Carrefour à droite - D19 - Direction BUS	12:06	13:09	13:06	13:03	
	35,400	BUS - D19		12:09	13:12	13:09	13:06
	35,600	Carrefour à gauche - D7E1 - Direction YTRES	12:09	13:12	13:09	13:07	
	37,400	YTRES - D7E1	12:12	13:15	13:12	13:09	
	37,600	Carrefour tout droit - D7E1	12:12	13:15	13:12	13:10	
	37,800	Carrefour à droite - D18		12:13	13:16	13:13	13:10
	37,900	Carrefour à droite D18 - Direction ÉTRICOURT	12:13	13:16	13:13	13:10	
	39,700	Lieu-dit La Gare (Commune de YTRES)	12:16	13:19	13:16	13:13	
	39,900	Carrefour tout droit - D43	12:16	13:19	13:16	13:13	
DÉPARTEMENT DE LA SOMME							
	40,600	Carrefour à gauche - D58 - Chaussée Brunehaut (Commune d'ÉTRICOURT)	12:17	13:20	13:17	13:14	
	42,300	ÉQUANCOURT - D58	12:20	13:23	13:20	13:16	
	42,400	ÎLOTS LATÉRAUX (2)		12:20	13:23	13:20	13:17
	42,500	Carrefour tout droit - D58	12:20	13:23	13:20	13:17	
	43,800	FINS - D58		12:22	13:26	13:22	13:19
	44,200	"STOP" tout droit - D58	12:23	13:26	13:23	13:19	
	46,700	HEUDICOURT - D58	12:26	13:30	13:26	13:23	
	47,000	ÎLOTS LATÉRAUX (2)		12:27	13:31	13:27	13:23
	47,100	Carrefour tout droit - D58	12:27	13:31	13:27	13:23	

Distances (km)		LOCALITÉS TRAVERSÉES	Heures de passage			
Parcours	Reste		Caravane	37 km/h	39 km/h	41 km/h
47,500	70,000	Carrefour tout droit - D58	12:28	13:32	13:28	13:24
48,500	69,000	Carrefour tout droit - D58	12:29	13:33	13:29	13:25
49,200	68,300	DÉBUT DE ZONE DE COLLECTE - Chaussée Brunehaut	12:30	13:34	13:30	13:27
49,600	67,900	FIN DE ZONE DE COLLECTE	12:31	13:35	13:31	13:27
50,400	67,100	ÉPEHY - D58	12:32	13:36	13:32	13:28
50,600	66,900	Carrefour tout droit - D58	12:32	13:37	13:32	13:29
51,000	66,500	Carrefour à droite - Rue Paul Dubois	12:33	13:37	13:33	13:29
51,300	66,200	Carrefour tout droit - Rue de Saulcourt	12:33	13:38	13:33	13:30
54,300	63,200	GUYANCOURT-SAULCOURT - Rue des Bois	12:38	13:43	13:38	13:34
		Carrefour à gauche - Rue des Bois				
54,500	63,000	Carrefour à droite - Rue de l'Église	12:38	13:43	13:38	13:34
54,900	62,600	Carrefour à gauche - D181	12:39	13:44	13:39	13:35
55,900	61,600	Balise tout droit - D181 - ENTRÉE SUR LE CIRCUIT FINAL	12:41	13:45	13:41	13:36
55,900	61,600	Carrefour tout droit - D181 (Commune de LONGAVESNES)	12:41	13:45	13:41	13:36
58,100	59,400	Carrefour à gauche - D184 (Commune de TEMPLEUX-LA-FOSSE)	12:44	13:49	13:44	13:40
62,100	55,400	GPM - Côte du Bois de Buire (À hauteur de la barrière à droite)	12:50	13:55	13:50	13:45
63,600	53,900	"STOP" à gauche - D6	12:52	13:58	13:52	13:48
64,200	53,300	HAMEL (Commune de TINCOURT-BOUCLY)	12:53	13:59	13:53	13:48
65,400	52,100	MARQUAIX-HAMELET - D6	12:55	14:01	13:55	13:50
66,100	51,400	ÎLOTS LATÉRAUX (2) et CENTRAUX (3) + RALENTISSEURS (2)	12:56	14:02	13:56	13:51
66,900	50,600	ROISEL - D6	12:57	14:03	13:57	13:52
67,800	49,700	Carrefour à gauche - D6 - Rue du Catelet	12:59	14:04	13:59	13:54
68,100	49,400	SPRINT - 1er Passage sur la ligne d'arrivée	12:59	14:05	13:59	13:54
71,500	46,000	TEMPLEUX-LE-GUÉRARD - D6	13:05	14:10	14:05	13:59
72,200	45,300	Carrefour tout droit - D6 - Direction LE RONSSOY	13:06	14:12	14:06	14:00
73,800	43,700	LE RONSSOY	13:08	14:14	14:08	14:03
73,900	43,600	Carrefour à gauche - D101	13:08	14:14	14:08	14:03
75,800	41,700	SAINTE-ÉMILIE (Commune de VILLERS-FAUCON)	13:11	14:17	14:11	14:05
76,500	41,000	"STOP" tout droit - D101 - Rue de Lœuilly	13:12	14:19	14:12	14:06
76,800	40,700	DÉBUT DE ZONE DE COLLECTE - Sortie SAINTE-ÉMILIE	13:13	14:19	14:13	14:07
77,200	40,300	FIN DE ZONE DE COLLECTE	13:13	14:20	14:13	14:07
77,200	40,300	VILLERS-FAUCON - D101	13:13	14:20	14:13	14:07
78,200	39,300	Carrefour à droite puis à gauche - D72	13:15	14:21	14:15	14:09
80,600	36,900	Carrefour à gauche - D181 (Commune de GUYANCOURT-SAULCOURT)	13:19	14:25	14:19	14:12
82,800	34,700	Carrefour tout droit - D181 (Commune de LONGAVESNES)	13:22	14:29	14:22	14:16
85,800	31,700	Carrefour à gauche - D184 (Commune de TEMPLEUX-LA-FOSSE)	13:27	14:34	14:27	14:20
86,800	30,700	GPM - Côte du Bois de Buire (À hauteur de la barrière à droite)	13:28	14:35	14:28	14:22
88,300	29,200	"STOP" à gauche - D6	13:30	14:38	14:30	14:24
88,900	28,600	HAMEL (Commune de TINCOURT-BOUCLY)	13:31	14:39	14:31	14:25
90,100	27,400	MARQUAIX-HAMELET - D6	13:33	14:41	14:33	14:26
90,800	26,700	ÎLOTS LATÉRAUX (2) et CENTRAUX (3) + RALENTISSEURS (2)	13:34	14:42	14:34	14:27
91,600	25,900	ROISEL - D6	13:35	14:43	14:35	14:29
92,500	25,000	Carrefour à gauche - D6 - Rue du Catelet	13:37	14:45	14:37	14:30
92,800	24,700	SPRINT - 2ème Passage sur la ligne d'arrivée	13:37	14:45	14:37	14:30
96,200	21,300	TEMPLEUX-LE-GUÉRARD - D6	13:43	14:51	14:43	14:35
96,900	20,600	Carrefour tout droit - D6 - Direction LE RONSSOY	13:44	14:52	14:44	14:36
98,500	19,000	LE RONSSOY	13:46	14:54	14:46	14:39
98,600	18,900	Carrefour à gauche - D101	13:46	14:54	14:46	14:39
100,500	17,000	SAINTE-ÉMILIE (Commune de VILLERS-FAUCON)	13:49	14:57	14:49	14:42
101,200	16,300	"STOP" tout droit - D101 - Rue de Lœuilly	13:50	14:59	14:50	14:43
101,500	16,000	DÉBUT DE ZONE DE COLLECTE - Sortie SAINTE-ÉMILIE	13:51	14:59	14:51	14:43
101,900	15,600	FIN DE ZONE DE COLLECTE	13:51	15:00	14:51	14:44
101,900	15,600	VILLERS-FAUCON - D101	13:51	15:00	14:51	14:44
102,900	14,600	Carrefour à droite puis à gauche - D72	13:53	15:01	14:53	14:45
105,300	12,200	Carrefour à gauche D181 (Commune de GUYANCOURT-SAULCOURT)	13:57	15:05	14:57	14:49
107,500	10,000	Carrefour tout droit - D181 (Commune de LONGAVESNES)	14:00	15:09	15:00	14:52
110,500	7,000	Carrefour à gauche - D184 (Commune de TEMPLEUX-LA-FOSSE)	14:05	15:14	15:05	14:56
111,500	6,000	GPM - Côte du Bois de Buire (À hauteur de la barrière à droite)	14:06	15:15	15:06	14:58
113,000	4,500	"STOP" à gauche - D6	14:08	15:18	15:08	15:00
113,600	3,900	HAMEL (Commune de TINCOURT-BOUCLY)	14:09	15:19	15:09	15:01
114,800	2,700	MARQUAIX-HAMELET - D6	14:11	15:21	15:11	15:03
115,500	2,000	ÎLOTS LATÉRAUX (2) et CENTRAUX (3) + RALENTISSEURS (2)	14:12	15:22	15:12	15:04
116,300	1,200	ROISEL - D6	14:13	15:23	15:13	15:05
117,200	0,300	Carrefour à gauche - D6 - Rue du Catelet	14:15	15:25	15:15	15:06
117,500	0,000	ARRIVÉE - Rue du Catelet (Intersection D6-D24)	14:15	15:25	15:15	15:06



Partenaire du dépannage neutre et des liaisons radios



EIFFAGE

ÉNERGIE SYSTÈMES

ARRIVÉE / Finish - ROISEL (Rue du Catelet)

PARKINGS / Car Park

▶ OFFICIELS (P1) : Rue du Nouveau Monde

MOTOS (P3) : Rue Jean Jaurès

ÉQUIPES / Teams (P2) : Place du Général Leclerc

CARAVANE PUBLICITAIRE (P4) : Rue Jean Jaurès

LIGNE D'ARRIVÉE / Finish line and width

▶ LONGUEUR : 300 mètres - LARGEUR : 6,00 mètres

DÉRIVATION / Derivation of cars

▶ À 150 mètres - À gauche : Rue Jean Jaurès

PROTOCOLE / Protocol ceremony

▶ Car Podium OF-X

CONTRÔLE MÉDICAL / Doping test

▶ Remorque Anti-Dopage - Ligne d'arrivée / Finish Line

SECRÉTARIAT / Race Headquarters

▶ MAIRIE (Rue Élie Auvret)



Partenaire du classement par équipe



Haute Somme

Communauté de Communes

COMBLES • PÉRONNE • ROISEL