


GUIDE TECHNIQUE



MANCHE DE LA COUPE DE FRANCE
4 SEPTEMBRE 2022
DE MORTEAU À PONTARLIER SUR 200 km





SOMMAIRE



<i>ORGANISATEURS ET OFFICIELS</i>	<i>2</i>
<i>REGLEMENTATION</i>	<i>3-4</i>
<i>INFOS PRATIQUES</i>	<i>5</i>
<i>PARCOURS</i>	<i>6</i>
<i>ITINERAIRE/HORAIRE</i>	<i>7-8</i>
<i>PROFIL</i>	<i>9</i>
<i>DETAILS DES 5 DERNIERS KM</i>	<i>10</i>
<i>PLAN DERIVATION ARRIVEE</i>	<i>11</i>
<i>PLAN DE LA VILLE DE DEPART</i>	<i>12</i>
<i>PLAN DU SITE DE DEPART</i>	<i>13</i>
<i>PLAN DU SITE D'ARRIVEE</i>	<i>14</i>

Vélo Club Morteau-Montbenoit
7, avenue de la Gare - 25500 MORTEAU

TEL : 03.81.67.60.95

E-Mail : vcmorteaumontbenoit@orange.fr - Site internet : www.vcmm.fr



ORGANISATEURS ET OFFICIELS



ORGANISATEURS

Membres

Le comité d'organisation du Tour du Doubs est constitué des membres suivants :

Directeur organisation	Jean-François DUCROT – 06 95 72 46 61
Co-directeur organisation	Fabien VARDANEGA – 07 84 69 54 86
Secrétaire	Valérie PERRENOUD
Responsable des équipes	Jason ROY
Responsable partenariat	Jean-Louis PERRIN

OFFICIELS

Corps arbitral

Président du Jury	Ariane PREVITALI
Commissaire 1	Sven CALUS
Commissaire 2	Max MICHAUD
Juge à l'arrivée	Christophe FLACELIERE
Commissaire Moto 1	Patrice PION
Commissaire Moto 2	Rodolphe CRAMETE





REGLEMENTATION 1/2

ARTICLE 1. ORGANISATION

L'épreuve Tour du Doubs est organisée par le VC Morteau-Montbenoît sous les règlements de l'Union Cycliste Internationale. Elle se dispute le 4 septembre 2022.

Départ fictif - Place du Champ de Foire – Morteau

Départ réel lancé - Les Usines - Les Fins – kilomètres 0

Arrivée Place Ste Bénigne/ Rue de la République à Pontarlier

ARTICLE 2. TYPE D'EPREUVE

L'épreuve est réservée aux athlètes des catégories Hommes Elites et moins de 23 ans. Elle est inscrite au calendrier UCI Europe Tour. L'épreuve est classée 1.1 - 1 jour - Classe 1.

Conformément au règlement UCI, elle attribue les points suivants :

Place	Points UCI
1	125
2	85
3	70
4	60
5	50
6	40
7	35
8	30
9	25
10	20
11	15
12	10
13 à 15	5
16 à 25	3

Pour le classement UCI Continental Europe Tour Hommes Elite et moins de 23 ans.

ARTICLE 3. PARTICIPATION

Conformément à l'article 2.1.005 du règlement UCI, l'épreuve est ouverte aux équipes suivantes :

Equipes UCI World Teams, dans la limite de 50%, les équipes UCI pro teams, les équipes continentales UCI, les équipes professionnelles UCI cyclo-cross et les équipes Nationales.

Les équipes devront être composées de 5 coureurs minimum et de 6 coureurs maximum.

Les bulletins d'engagement devront être Adressés par les groupes sportifs à :

Vélo Club Morteau – Montbenoît
ROY Jason
7 avenue de la Gare – 25500 MORTEAU
Courriel : vcmorteaumontbenoit@orange.fr

ARTICLE 4. PERMANENCE

La permanence de départ se tiendra le samedi 3 septembre 2022 de 15h30 à 17h à la salle du temps Présent située au Château Pertusier, rue Pasteur à Morteau.

La confirmation des partants et le retrait des dossards par les responsables d'équipes se feront à la permanence de 15h30 à 17h le samedi 3 septembre 2022.

La réunion des directeurs sportifs, organisée suivant l'article 1.2.087 du règlement UCI, en présence des membres du collège des arbitres, est fixée à 17 heures 30 et aura lieu dans la salle du temps présent.

La permanence d'arrivée se tiendra, le dimanche 4 septembre 2022 sur le camion PORTIX situé sur la ligne d'arrivée.

ARTICLE 5. RADIO TOUR

Les informations courses sont émises sur la fréquence 157.550.

ARTICLE 6. ASSISTANCE TECHNIQUE NEUTRE

Le service d'assistance technique neutre est assuré par le VCMM et la société Di@log . Le service est assuré au moyen de 3 véhicules.

ARTICLE 7. RAVITAILLEMENT - Cet Article pourra être modifié.

Une zone de ravitaillement sera matérialisée sur le parcours, à compter du KM 91.

Ce ravitaillement sera laissé à l'initiative et à la responsabilité des équipes, effectué pied à terre par le personnel d'accompagnement des équipes, à l'exclusion de toute autre personne.

ARTICLE 8. DEPOTS DES DECHETS

Des zones de collectes Déchets seront matérialisées.

Les équipes devront s'acquitter du ramassage des déchets, une surveillance sera opérée par les personnes de l'organisation et par les commissaires.

Des containers « Déchets » seront mis en place sur les sites de départ et arrivée.

Un véhicule de l'organisation s'acquittera des ramassages des déchets dans les zones matérialisées.

ARTICLE 7. DELAI D'ARRIVEE

Tout coureur arrivant dans un délai dépassant 8% du temps du vainqueur n'est plus retenu au classement. Ce délai peut être augmenté en cas de circonstances exceptionnelles par le Collège des commissaires, en accord avec l'organisateur.



REGLEMENTATION 2/2

ARTICLE 10. CLASSEMENTS

Les classements suivants seront établis :

Le classement de l'épreuve, selon l'ordre d'arrivée des coureurs

Le classement Point Chaud établi par addition des points marqués lors des sprints intermédiaires. Les 3 premiers coureurs de chaque sprint se verront attribuer 4, 2 et 1 points. Le vainqueur sera le coureur qui totalisera le plus grand nombre de points. En cas d'égalité, le classement de l'épreuve sera déterminant.

Le classement du Meilleur Grimpeur établi par addition des points marqués lors des prix de la montagne. Les 3 premiers coureurs de chaque GPM se verront attribuer 4, 2 et 1 points. Le vainqueur sera le coureur qui totalisera le plus grand nombre de points. En cas d'égalité, le classement de l'épreuve sera déterminant.

Le classement de la meilleure équipe, déterminé à l'addition des places des trois premiers coureurs. Cette équipe se verra remettre le « trophée Michel Vardanéga » (créateur de l'épreuve en 1986). En cas d'ex-aequo, l'addition des temps permettra de départager les équipes concernées.

Seuls les coureurs ayant terminé l'épreuve figureront dans ces classements.

ARTICLE 11. PRIX

Les prix suivants sont attribués :

Places	Dotation
1	5785
2	2895
3	1445
4	715
5	580
6	435
7	435
8	290
9	290
10 à 20	150

Le meilleur grimpeur : 400 Euros

Le vainqueur des points chauds : 300 Euros

Prix spécial au coureur le plus combatif : 300 Euros

Prix spécial au leader de la Coupe de France

ARTICLE 12. ANTIDOPAGE

Le règlement antidopage de l'UCI s'applique intégralement à la présente épreuve.

Le contrôle antidopage a lieu dans le camion « contrôle antidopage » PORTIX situé immédiatement derrière le podium d'arrivée Place Ste Bénigne à Pontarlier.

La législation antidopage française s'applique également à cette épreuve.

ARTICLE 13. COUPE DE FRANCE FDJ

L'épreuve est soumise au règlement particulier de la coupe de France FDJ 2021, à ce titre elle attribue des points pour le classement général.

ARTICLE 11. PROTOCOLE

Lieu : podium d'arrivée, Place Saint Bénigne à Pontarlier.

Horaire : 17 h

Conformément à l'article 1.2.112 du règlement UCI, les coureurs suivants doivent se présenter au protocole :

- Les 3 premiers de l'épreuve : Département du DOUBS
- Les vainqueurs des classements annexes suivants :
 - .Points Chauds
 - .Prix de la Montagne
 - .Prix du plus combatif
- Le leader de la Coupe de France FDJ à l'issue de l'épreuve. : Groupama
- Le meilleur jeune de la Coupe de France FDJ à l'issue de l'épreuve. : Crédit Mutuel
- L'équipe vainqueur du trophée Michel Vardanéga

Ils se présenteront dans un délai de maximum de 10 minutes après leur arrivée.

PARTICULARITE : Il sera demandé au vainqueur de l'épreuve, de bien vouloir remettre son maillot à l'organisateur. Ce maillot devant être offert à un enfant malade lors des manifestations du Téléthon.

ARTICLE 14. PENALITES

Le barème de pénalités de l'UCI est le seul applicable.

ARTICLE 15. DEVELOPPEMENT DURABLE

L'organisation rappelle à l'ensemble des participants, coureurs et encadrement, l'engagement pris dans le cadre de l'Eco-responsabilité.

À ce titre, merci de vous référer à l'article 8 du présent règlement.

ARTICLE 16. SECURITE

IMPORTANT, informations pour les coureurs et pour les Directeurs sportifs :

Décisions prises lors de la réunion avec la Gendarmerie et la Brigade motorisée :

- Usage exclusif temporaire de la chaussée
- Priorité de passage dans le sens de la course.
- Dépassement de l'axe médiant de la route tolérée, mais INTERDIT.
- Rond-Point et llots. Protégés par des signaleurs et à prendre par la droite selon fléchage.





INFOS PRATIQUES

PERMANENCE / RETRAIT DOSSARDS

Date/Horaire	Samedi 3 septembre De 15h30 à 17h
	Dimanche 4 septembre De 9h à 10h30
Lieu	Château Pertusier – Salle du temps présent – Rue Pasteur – 25500 MORTEAU

REUNION DES DIRECTEURS SPORTIFS

Date/Horaire	Samedi 3 septembre À 17h30
Lieu	Château Pertusier – Salle du temps présent – Rue Pasteur – 25500 MORTEAU

CONTROLE DES PARTANTS ET PRESENTATION DES EQUIPES *

Date/Horaire	Dimanche 4 septembre À 10H15
Lieu	Podium et estrade sur site de départ Place du champ de foire à MORTEAU

(*) Ordre de la liste des partants en formule « défilé » à vélo sur parcours fermé par barrières
Puis présentation nominative sur Estrade Ville de Morteau



DEPART

Date/Horaire	Départ fictif À 11h35
Lieu	Place du champ de foire à Morteau
Date/Horaire	Départ réel À 11h45
Lieu	Départ réel, Les Fins, lieudit les Usines, au Km 0

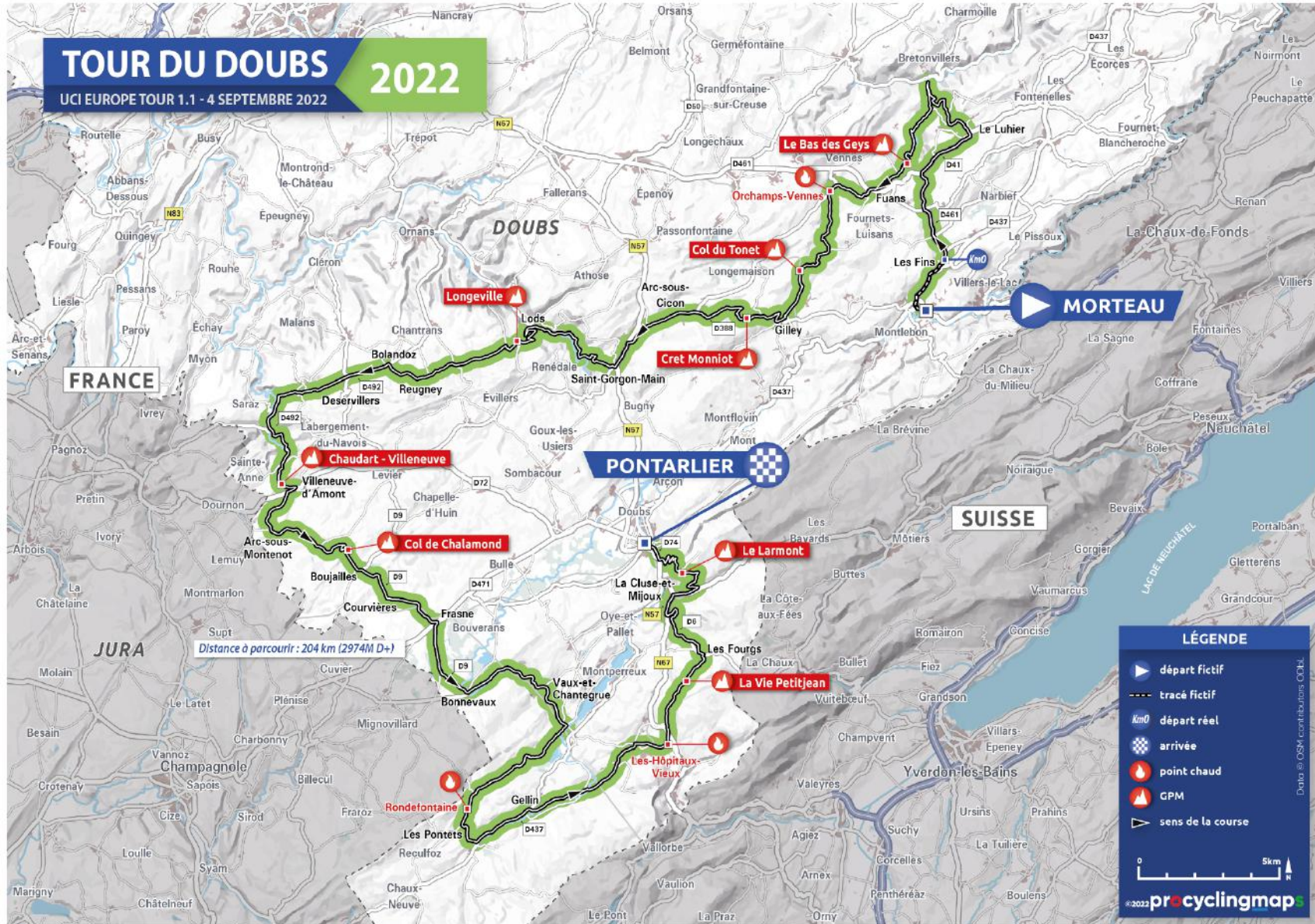
CONTROLE ANTI-DOPAGE

Lieu	Camion « contrôle antidopage » PORTIX situé immédiatement derrière le podium d'arrivée Place Ste Bénigne à Pontarlier.
-------------	---





PARCOURS





ITINERAIRE / HORAIRES 1/2

Lieu de passage	Routes	Altitudes	Parcours	A parcourir	Horaires de passage			
					40km/h	42km/h	44km/h	
Place du Champ de Foire - MORTEAU Départ Fictif	D437	755	0,00	204,00	11:35:00	11:35:00	11:35:00	
DEPART REEL - LMHD - BIGMAT LES FINS - 4,5 KM après le départ fictif	D461	920	0,00	204,00	11:45:00	11:45:00	11:45:00	
Le bas de la Chauz	D461	910	2,00	202,00	11:48:00	11:47:51	11:47:44	
Les Richards	D461	945	5,00	199,00	11:52:30	11:52:09	11:51:49	
Carrefour La Roche du Pretre	D461/D41	845	8,00	196,00	11:57:00	11:56:26	11:55:55	
Le Luhier	D41/D20	809	12,00	192,00	12:03:00	12:02:09	12:01:22	
Carrefour	Prendre à gauche virage serré en épingle	D20/D39	456	20,00	184,00	12:15:00	12:13:34	12:12:16
Moulin Girardot	D39	460	20,50	183,50	12:15:45	12:14:17	12:12:57	
Bas des Geys	D39	684	29,00	175,00	12:28:30	12:26:26	12:24:33	
GPM -	BAS DES GEYS	D39	685	29,20	174,80	12:28:48	12:26:43	12:24:49
Fuans	Prendre à droite direction Besançon	D39/D461	707	31,00	173,00	12:31:30	12:29:17	12:27:16
Fuans	 Prendre à gauche direction Orchamps V.	D461/D41	707	31,20	172,80	12:31:48	12:29:34	12:27:33
Orchamps Vennes	Prendre à gauche direction Longemaison	D41	771	34,00	170,00	12:36:00	12:33:34	12:31:22
Point Chaud - ORCHAMPS VENNES		D41	771	34,00	170,00	12:36:00	12:33:34	12:31:22
Rond-point	Orchamps Vennes	D131	748	35,00	169,00	12:37:30	12:35:00	12:32:44
GPM -	COL DU TONET	D131	965	43,00	161,00	12:49:30	12:46:26	12:43:38
Gilley	Prendre à droite direction Arc-sous-cicon	D131/D132	882	47,00	157,00	12:55:30	12:52:09	12:49:05
Montagne de Gilley	Prendre à gauche	D132/D388	1032	49,00	155,00	12:58:30	12:55:00	12:51:49
Carrefour	Prendre à gauche direction Crêt Monniot	D388/VO	1051	50,50	153,50	13:00:45	12:57:09	12:53:52
GPM -	CRET MONNIOT	VO	1100	52,00	152,00	13:03:00	12:59:17	12:55:55
Carrefour à droite		VO	1100	52,00	152,00	13:03:00	12:59:17	12:55:55
Prendre à droite	Vers Arc Sous Cicon	VO	806	59,00	145,00	13:13:30	13:09:17	13:05:27
Arc sous Cicon	 Prendre à gauche direction Pontarlier	VO/D41	790	60,50	143,50	13:15:45	13:11:26	13:07:30
La Morelle	Prendre à gauche direction Pontarlier	D41/N57	725	65,00	139,00	13:22:30	13:17:51	13:13:38
Carrefour	Prendre à droite direction Saint Gorgon	N57/D41	700	66,00	138,00	13:24:00	13:19:17	13:15:00
La Main	Prendre à droite direction Mouthier	D41/D67	690	66,00	138,00	13:24:00	13:19:17	13:15:00
Mouthier		D67	420	73,00	131,00	13:34:30	13:29:17	13:24:33
Lods		D67	370	76,00	128,00	13:39:00	13:33:34	13:28:38
Prendre à Gauche	Vers Longeville	D67/D32	370	76,00	128,00	13:39:00	13:33:34	13:28:38
Longeville		D32	671	81,00	123,00	13:46:30	13:40:43	13:35:27
GPM - Longeville		D32	671	81,00	123,00	13:46:30	13:40:43	13:35:27
Amathay Vesigneux		D32	677	84,00	120,00	13:51:00	13:45:00	13:39:33
Reugney		D32	698	88,00	116,00	13:57:00	13:50:43	13:45:00
Bolandoz	 Prendre à gauche direction Déservillers	D32/D492	645	91,00	113,00	14:01:30	13:55:00	13:49:05
Carrefour à proximité de Déservillers		D492	628	95,00	109,00	14:07:30	14:00:43	13:54:33
KM 100	Descente sur Nans	D492	580	100,00	104,00	14:15:00	14:07:51	14:01:22
Nans Sous Sainte Anne		D492/D103	360	103,00	101,00	14:19:30	14:12:09	14:05:27
Prendre à gauche	vers Villeneuve d'Amont	D103	360	103,20	100,80	14:19:48	14:12:26	14:05:44
GPM -	CHAUDART - VILLENEUVE	D103	658	109,00	95,00	14:28:30	14:20:43	14:13:38



ITINERAIRE / HORAIRES 2/2

Villeneuve D'Amont	Prendre à gauche direction Salins	D103/D72	658	110,00	94,00	14:30:00	14:22:09	14:15:00
Prendre à Gauche	Direction Arc sous Montenot	D72/D417	653	110,70	93,30	14:31:03	14:23:09	14:15:57
Arc sous Montenot		D417/D49	648	114,00	90,00	14:36:00	14:27:51	14:20:27
Villers Sous Chalamont		D49	708	117,00	87,00	14:40:30	14:32:09	14:24:33
Zone de collecte		D49	715	118,00	86,00	14:42:00	14:33:34	14:25:55
GPM	COL DE CHALAMONT	D49	863	120,00	84,00	14:45:00	14:36:26	14:28:38
Boujailles		D49/D9	816	121,50	82,50	14:47:15	14:38:34	14:30:41
Courvieres		D9	821	125,00	79,00	14:52:30	14:43:34	14:35:27
Frasne		D9	857	130,00	74,00	15:00:00	14:50:43	14:42:16
Bonnevaux		D9	850	136,00	68,00	15:09:00	14:59:17	14:50:27
Vaux et Chantegrue		D9	876	142,00	62,00	15:18:00	15:07:51	14:58:38
Entre 2 Lacs -	Labergement Ste Marie	D9/D46	852	147,00	57,00	15:25:30	15:15:00	15:05:27
Prendre à droite	vers Remoray	D9/D46	852	147,00	57,00	15:25:30	15:15:00	15:05:27
Remoray		D46	910	151,00	53,00	15:31:30	15:20:43	15:10:55
Bougeons		D46	935	153,00	51,00	15:34:30	15:23:34	15:13:38
Point chaud -Lacs et Montagnes	Carrefour de Rondefontaine	D46	1021	156,00	48,00	15:39:00	15:27:51	15:17:44
Carrefour	Prendre à gauche direction Mouthe	D46/D45	1000	157,00	47,00	15:40:30	15:29:17	15:19:05
Mouthe	Prendre à gauche direction Pontarlier	D45/D437	940	159,00	45,00	15:43:30	15:32:09	15:21:49
Zone de collecte		D437	937	160,00	44,00	15:45:00	15:33:34	15:23:11
Gellin		D437/D45	928	164,00	40,00	15:51:00	15:39:17	15:28:38
Rochejean		D45	920	169,00	35,00	15:58:30	15:46:26	15:35:27
Les Longevilles		D45	914	170,00	34,00	16:00:00	15:47:51	15:36:49
Metabief		D45/D9	945	176,00	28,00	16:09:00	15:56:26	15:45:00
Les Hopitaux Neufs	Prendre à gauche direction Pontarlier	D9	992	177,00	27,00	16:10:30	15:57:51	15:46:22
Les Hopitaux Vieux	Prendre à droite par rue des Seignes	VO	1025	179,00	25,00	16:13:30	16:00:43	15:49:05
Les Hopitaux Vieux	Direction site nordique	VO	1032	179,00	25,00	16:13:30	16:00:43	15:49:05
Point Chaud- Stade Biathlon de la Seigne		VO/D129	1042	180,00	24,00	16:15:00	16:02:09	15:50:27
La Beridole		VO	1060	181,00	23,00	16:16:30	16:03:34	15:51:49
GPM - La Vie Petitjean. LES FOURGS		VO	1192	184,00	20,00	16:21:00	16:07:51	15:55:55
Les Fourgs		VO/D6	1092	186,00	18,00	16:24:00	16:10:43	15:58:38
Prendre à gauche surD6		D6	1092	186,20	17,80	16:24:18	16:11:00	15:58:55
La Gauffre		D6/N57	875	191,00	13,00	16:31:30	16:17:51	16:05:27
PASSAGE A NIVEAU - La Cluse		N57	862	192,00	12,00	16:33:00	16:19:17	16:06:49
La Cluse et Mijoux lieu dit Les Angles à droite sur D67 Bis		N57/D67Bis	861	192,00	12,00	16:33:00	16:19:17	16:06:49
Prendre à gauche direction Les Jantets- llot- très étroit - Danger		D67Bis/VO	869	193,00	11,00	16:34:30	16:20:43	16:08:11
GPM - LE LARMONT		VO	1107	196,50	7,50	16:39:45	16:25:43	16:12:57
Les Jantets prendre à gauche après le GPM, route du Larmont		VO	1100	196,50	7,50	16:39:45	16:25:43	16:12:57
Pontarlier - prendre à droite, avenue de l'armée de l'Est		VO/N57	838	202,50	1,50	16:48:45	16:34:17	16:21:08
Pontarlier - RP Malraux sur N74		N57/D74	837	202,80	1,20	16:49:12	16:34:43	16:21:33
Rue Armée de l'Est - Flamme rouge		D74	835	203,00	1,00	16:49:30	16:35:00	16:21:49
ARRIVEE - Rue de la République - PONTARLIER		D74	829	204,00	0,00	16:51:00	16:36:26	16:23:11

Ravitaillement

Grand prix de la montagne

Points Chauds

Zones de collecte





PROFIL

TOUR DU DOUBS

2022

UCI EUROPE TOUR 1.1 - 4 Septembre 2022

MORTEAU

D461 - 757m

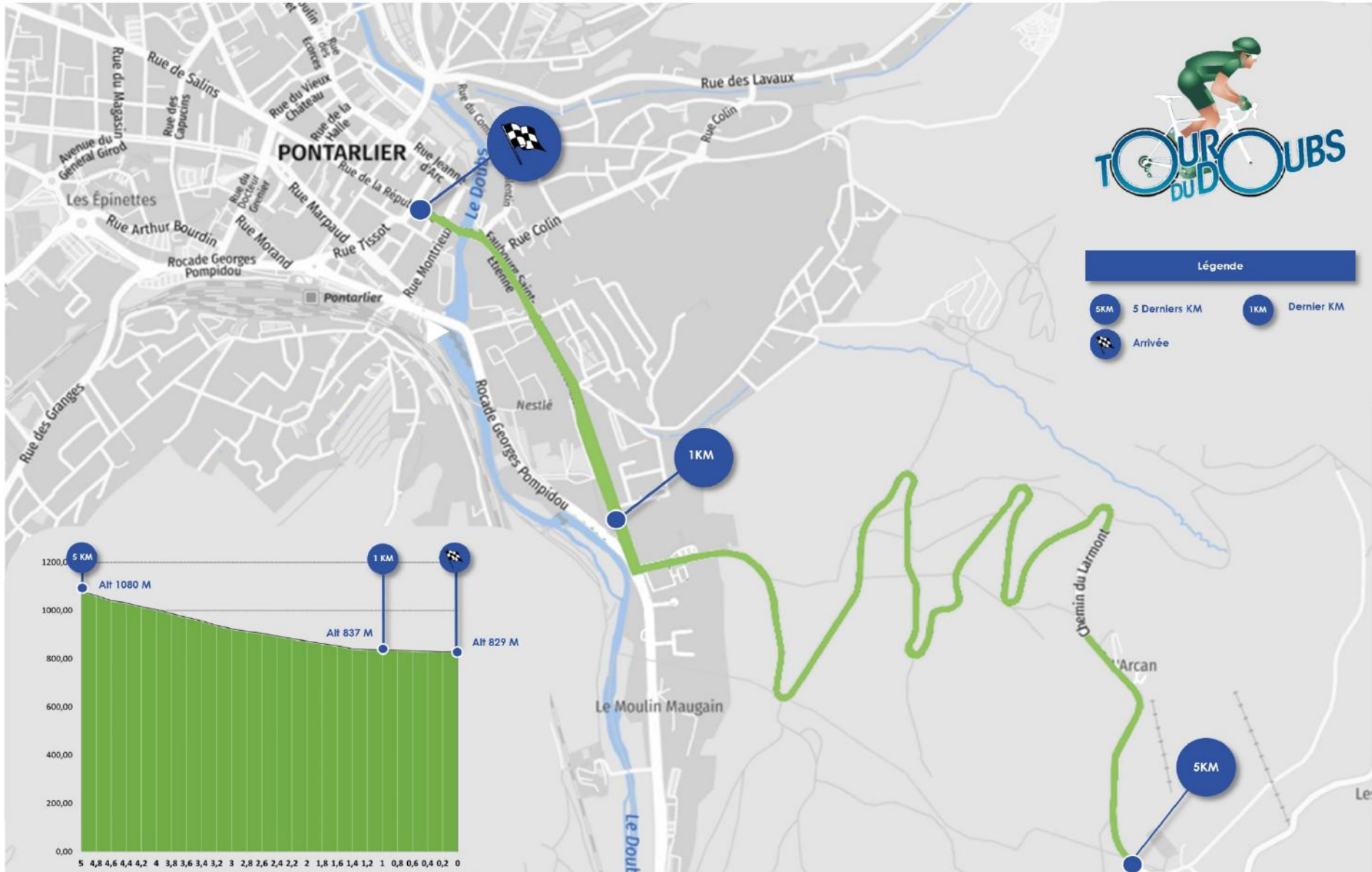
PONTARLIER

Rue de la République - 834m



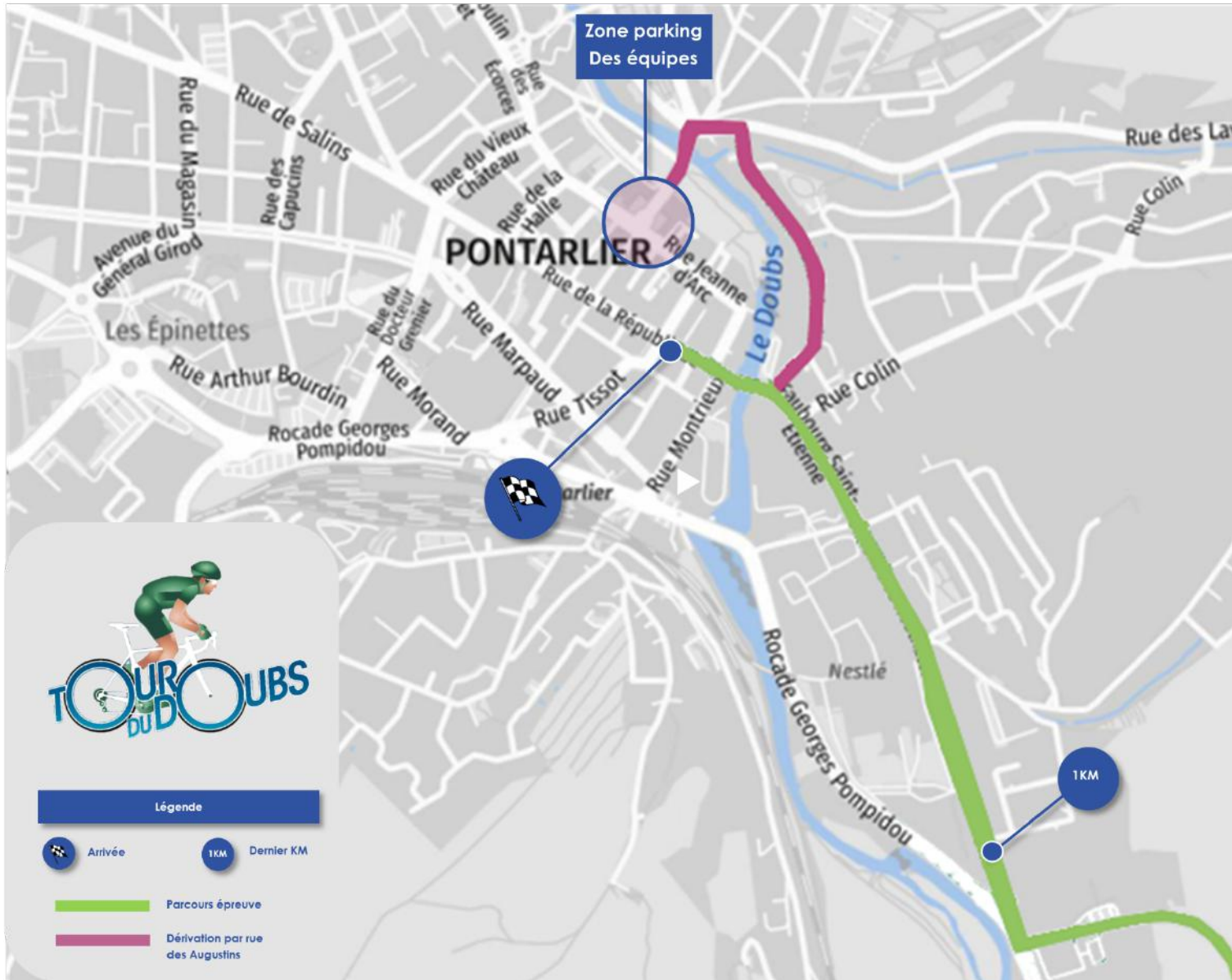


DETAILS DES 5 DERNIERS KILOMETRES





PLAN DERIVATION ARRIVEE





PLAN DE LA VILLE DE DEPART

