



# GUIDE TECHNIQUE

## GRAND PRIX DE LA SOMME 80


Dimanche 11 septembre 2022



SAINT VALERY SUR SOMME



ABBEVILLE



UCI



EUROPE  
TOUR



**Promotion Sport Picardie**

**B.P. 80517**

**80005 AMIENS CEDEX**

**Tel. : 06 85 28 82 33**

**[hubertlouvet@wanadoo.fr](mailto:hubertlouvet@wanadoo.fr)**

## LISTING DE L'ORGANISATION

<u>Président :</u>	<b>Hubert LOUVET</b>
<u>Direction Sportive :</u>	<b>Henri-Paul FIN</b>
<u>Radio Tour :</u>	<b>Henri-Paul FIN</b>
<u>Direction Technique :</u>	<b>Dany HIBON</b>
<u>Assistant :</u>	<b>Patrice COULON</b>
<u>Assistant de Direction :</u>	<b>Jean-Louis HELY</b>
<u>Permanence :</u>	<b>Brigitte FIN</b> <b>Marie-Joëlle DARET</b>
<u>Signalétique du Parcours :</u>	<b>Christophe DENEUX</b> <b>Pascal DENEUX</b>
<u>Signalétique CD 80 :</u>	<b>Jean-louis LOUVET</b>
<u>Parc automobiles :</u>	<b>André FATOU</b> <b>Nicolas LECOMTE</b>
<u>Responsable des parkings :</u>	<b>Roger MOIGNE</b>
<u>Responsable des sites Départ et Arrivée :</u>	<b>Jacky CREPIN</b>
<u>Restauration :</u>	<b>Jean-Paul PLEZ</b>
<u>Relations V.I.P. :</u>	<b>Jean-Claude PIERI</b>
<u>Relations commerciales :</u>	<b>Henri-Paul FIN</b>
<u>Relations avec équipes :</u>	<b>Philippe COURBE</b>
<u>Transport des arbitres :</u>	
<u>Médecin :</u>	<b>Dr KRIM</b>
<u>Ambulances :</u>	<b>Ambulances de Conty - Pierre MICHON</b>
<u>Speaker :</u>	<b>Mathieu CLAES</b>
<u>Radios en course :</u>	<b>Assistance Sport Médias</b>
<u>Véhicules neutres :</u>	<b>Assistance Sport Médias</b>
<u>Gendarmerie :</u>	<b>E.D.S.R. Somme</b>
<u>Police Nationale :</u>	<b>Ville d'ABBEVILLE</b>
<u>Police Municipale :</u>	<b>Ville de SAINT VALERY SUR SOMME</b> <b>Ville d'ABBEVILLE</b>
<u>Organisation fin de course :</u>	<b>Philippe KALINOWSKI</b> <b>Patrick LAVALARD</b>
<u>Véhicule Balai :</u>	<b>Véhicule de l'U.S. HAM</b>

## COLLEGE DES COMMISSAIRES :

<u>Président du Jury :</u>	<b>Philippe MARIËN</b>
<u>Commissaires :</u>	<b>Alain KOSZYCZARZ</b> <b>Damien BOIS</b>
<u>Juge à l'arrivée :</u>	<b>Richard WILFRIED</b>
<u>Commissaires motos :</u>	<b>Catherine AMOURETTE DE GREEF</b> <b>Cédric POINTEAU</b>
<u>Commissaire fin de course :</u>	<b>Delphine LE GAC</b>
<u>Régulateur :</u>	<b>Philippe COURBE</b>
<u>Ardoisier :</u>	<b>Hervé DENIS</b>

<b>CONTACTS</b>	<b>Direction Générale</b>	<b>Hubert LOUVET</b>	<b>06 85 28 82 33</b>
	<b>Direction Sportive</b>	<b>Henri-Paul FIN</b>	<b>06 03 02 14 21</b>
<b>ORGANISATION</b>	<b>Responsables sécurité</b>	<b>Gérard FREY</b>	<b>06 20 81 48 91</b>
		<b>Dany HIBON</b>	<b>06 16 27 85 81</b>



## REGLEMENT DE L'EPREUVE

### **Article 1 - Organisation**

Le Grand Prix de la Somme 80 est organisé par l'Association Promotion Sport Picardie, sous l'égide des règlements de l'Union Cycliste Internationale.

Cette épreuve se déroulera le Dimanche 11 septembre 2022.

### **Article 2 - Type d'épreuve**

Elle est inscrite au calendrier U.C.I. et est classée ME 1.2 Europe Tour.

Elle attribue les points suivants aux 10 premiers coureurs pour le classement UCI Europe Tour :

1	2	3	4	5	6
40 pts	30 pts	25 pts	20 pts	15 pts	10 pts
7	8	9	10		
5 pts	3 pts	3 pts	3 pts		

### **Article 3 - Participation**

Conformément à l'article 2.1.005 du règlement U.C.I., l'épreuve est ouverte aux équipes suivantes :

Equipes Continentales Professionnelles U.C.I.

Equipes Continentales Professionnelles U.C.I. étrangères (2 au maximum)

Equipes Continentales U.C.I.

Equipes Nationales

Equipes Etrangères Régionales et de Clubs

Conformément au règlement F.F.C., article 2.1.005, pour les équipes F.F.C., la participation est limitée ainsi :

Coureurs de 1ère catégorie uniquement

Pôles

Equipes de N1, Equipes de N2 et Equipes de N3

Sélections de Comité Régionaux

Conformément à l'article 2.2.003 du règlement U.C.I., le nombre de coureurs par équipe est de 4 minimum et 6 maximum.

### **Article 4 - Permanence**

La permanence de départ se tiendra à :

Restaurant Le Nautic - Port de Plaisance  
avenue du général Leclerc 80230 SAINT VALERY SUR SOMME

La confirmation des partants et le retrait des dossards par les Responsables d'équipes se fait à la permanence de : **9 H 00 - 10 H 00**

La réunion des Directeurs Sportifs, organisée suivant l'article 1.2.087 du règlement U.C.I., en présence des membres du collège des Commissaires est fixée à : **10 H 15**

La réunion de sécurité, regroupant les chauffeurs, les forces de l'ordre et le collège des Commissaires, est fixée à : **11 H 15**

### **Article 5 - Radio Tour**

Les informations course sont émises sur la fréquence 157.550 MHZ

### **Article 6 - Assistance Technique Neutre**

L'assistance technique neutre est assurée par Assistance Sports Médias.

Ce service sera assuré par 3 véhicules.



### **Article 7 - Code de la Route**

Conformément au Code de la Route, le port de la ceinture de sécurité est obligatoire aux places avant et arrière des véhicules (Art. R 412-1 du Code de la Route).

Le conducteur et les passagers adultes qui ne portent pas leur ceinture de sécurité s'exposent chacun à une amende forfaitaire de 4ème classe, d'un montant de 135 €. Le conducteur non attaché encourt, quant à lui, un retrait de 3 points du permis de conduire.

L'organisation de l'épreuve décline toutes responsabilités si les termes de l'Article 7 ne sont pas respectés.

### **Article 8 - Environnement**

L'Association Promotion Sport Picardie met en place des zones de collecte destinées à la récupération des déchets. Les coureurs ne peuvent jeter leurs bidons, déchets ou autres objets que dans ces zones de collecte.

3 zones de déchets sont matérialisées : KM 56,200 - KM 111,300 - KM 150,400

Les coureurs et suiveurs doivent adoptés en toutes circonstances un comportement responsable vis-à-vis de l'environnement dans le respect des dispositions légales.

### **Article 9 - Incidents de course dans les derniers kilomètres**

Conformément à l'Article 2.6.027 du règlement de l'U.C.I., les dispositions relatives aux incidents de course dans les derniers kilomètres ne sont pas applicables sur cette épreuve.

### **Article 10 - Délais d'arrivée**

Tout coureur arrivant dans un délai dépassant 8 % du temps du vainqueur n'est plus retenu au classement. Le délai pourra être augmenté, par le Collège des Commissaires en accord avec l'organisateur, en cas de circonstances exceptionnelles.

### **Article 11 - Antidopage**

Le règlement antidopage de l'U.C.I. s'applique intégralement à la présente épreuve (en outre la législation française s'applique conformément aux dispositions des lois de la France).

#### **Le contrôle antidopage aura lieu :**

Salle Polyvalente - rue du Champ de Mars - ABBEVILLE

Cette salle est située à l'arrière du podium protocolaire.

### **Article 12 - Protocole**

Conformément à l'Article 1.2.112 du règlement de l'U.C.I., les coureurs suivants doivent se présenter au protocole :

Le vainqueur de l'épreuve

Le premier coureur du classement des Monts

Le premier coureur du classement des Sprints

Ces coureurs devront se présenter dans un délai maximum de 10 minutes après leur arrivée.

### **Article 13 - Pénalités**

Le barème des pénalités de l'U.C.I. est le seul applicable.

### **Article 14 - Permanence arrivée**

Un car podium spécifique sera mis à disposition du Collège des Commissaires.

### **Article 15 - Classements et prix**

Différents classements annexes sont mis en place sur l'épreuve.



Prix des Monts

Un classement des Prix des Monts sera disputé sur le parcours aux endroits suivants :

Km 80,700    Km 95,800    Km 110,000    Km 125,900    Km 150,200

Il sera attribué les points suivants, à chaque sprint, aux 3 premiers coureurs : **4pts, 2pts et 1pt**

En cas d'égalité, afin de départager les coureurs, les critères suivants seront pris en compte :

Nombre de premières places obtenues (aux Prix des Monts)

Classement individuel de l'épreuve

Pour bénéficier des récompenses, tout coureur doit avoir accompli la totalité du parcours.

Sprints Volants

Un classement des Sprints volants sera disputé sur le parcours aux endroits suivants :

Km 26,000    Km 55,200    Km 84,400    Km 99,000    Km 129,800    Km 146,500

Il sera attribué les points suivants, à chaque sprint, aux 3 premiers coureurs : **4pts, 2pts et 1pt**

En cas d'égalité, afin de départager les coureurs, les critères suivants seront pris en compte :

Nombre de premières places obtenues (aux Prix des Monts)

Classement individuel de l'épreuve

Pour bénéficier des récompenses, tout coureur doit avoir accompli la totalité du parcours.

**Grilles des prix :**

1	2	3	4	5	6	7	8
2 425 €	1 210 €	610 €	305 €	240 €	180 €	180 €	120 €

9	10	11	12	13	14	15
120 €	60 €	60 €	60 €	60 €	60 €	60 €

Prix des Monts :	1er	2ème	3ème
	200 €	100 €	50 €

Sprints Volants :	1er	2ème	3ème
	200 €	100 €	50 €

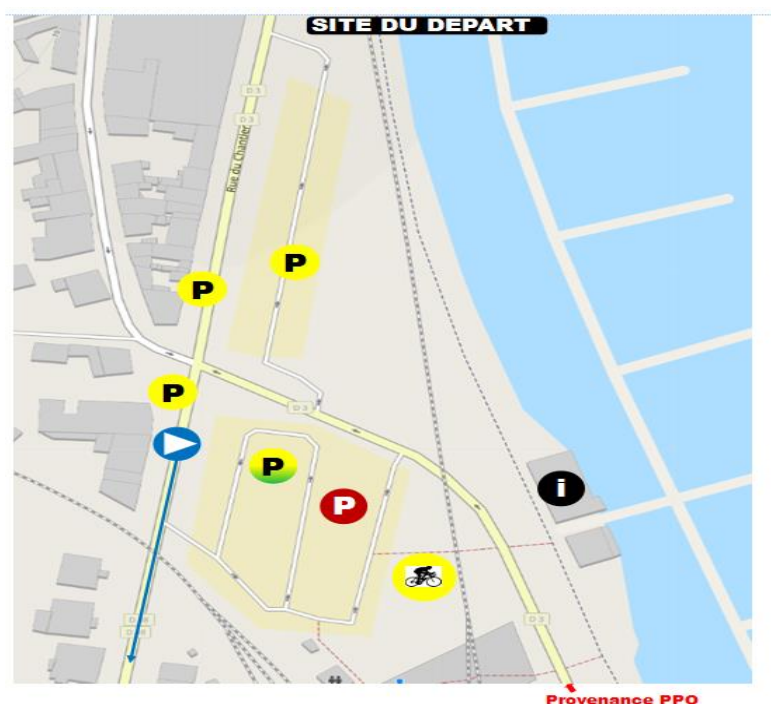
Le montant total des prix de ce 35ème Grand Prix de la Somme 80 est de :

Classement individuel : 6 050 €

Classements annexes : 700 €

**Montant total des prix : 6 750 €**





<b><u>Site de départ :</u></b>
<b>Square Battle - SAINT VALERY S/SOMME</b>
<b><u>Retrait des dossards :</u></b>
<b>9 H 00 - 10 H 00</b>
<b><u>Réunion des Directeurs Sportifs :</u></b>
<b>10 H 15</b>
<b><u>Présentation des équipes :</u></b>
<b>11 H 30 - 13 H 00</b>
<b><u>Appel des coureurs :</u></b>
<b>13 H 00</b>
<b><u>Départ Fictif :</u></b>
<b>13 H 15</b>
<b>rue du Chantier - SAINT VALERY S/SOMME</b>

- |                      |   |   |
|----------------------|---|---|
| Point passage obligé | Arrivée   | Parking « avant arrière » officiels organisateurs motos |
| Départ fictif        | Podium signature                                | Parking équipes   |
| Départ réel          | Permanence Arbitres<br>Gendarmerie Restauration | Sprint volant   |
| Dernier kilomètre    | Parking invités 60                              | Prix des monts  |



**Départ Fictif :**

Rue du Chantier

D48 - Route de Gamaches

Gauche au rond point - D940

Droite au rond point - D3

KILOMETRES		ITINERAIRE	HORAIRES		
A parcourir	Parcours		39km/h	41km/h	43km/h
173,3	0,0	DEPART REEL Km0	13:15	13:15	13:15
<b>173,1</b>	<b>0,2</b>	<b>D3 PINCHEFALISE</b>	<b>13:15</b>	<b>13:15</b>	<b>13:15</b>
<b>170,9</b>	<b>2,4</b>	<b>D3 BOISMONT</b>	<b>13:18</b>	<b>13:18</b>	<b>13:18</b>
169,8	3,5	<i>Droite - D403 vers Mons-Boubert</i>	13:20	13:20	13:19
<b>168,0</b>	<b>5,3</b>	<b>D403 MONS BOUBERT</b>	<b>13:23</b>	<b>13:22</b>	<b>13:22</b>
165,4	7,9	<i>Droite vers Arrest/Vaudricourt</i>	13:27	13:26	13:26
163,3	10,0	<i>Droite - D80 vers Arrest</i>	13:30	13:29	13:28
<b>162,8</b>	<b>10,5</b>	<b>D80 ARREST</b>	<b>13:31</b>	<b>13:30</b>	<b>13:29</b>
162,6	10,7	<i>Droite pour prendre Rue Basse Boulogne</i>	13:31	13:30	13:29
162,2	11,1	<i>Gauche pour prendre Place A. Delahaye</i>	13:32	13:31	13:30
<b>159,8</b>	<b>13,5</b>	<b>D106 SAINT BLIMONT</b>	<b>13:35</b>	<b>13:34</b>	<b>13:33</b>
159,1	14,2	<i>Prenez le rond-point Rond-point</i>	13:36	13:35	13:34
159,0	14,3	<i>Droite - D106 vers Cayeux</i>	13:37	13:35	13:34
158,5	14,8	<i>Gauche pour prendre Rue de l'Abreuvoir</i>	13:37	13:36	13:35
<b>157,9</b>	<b>15,4</b>	<b>D106 VAUDRICOURT</b>	<b>13:38</b>	<b>13:37</b>	<b>13:36</b>
157,3	16,0	<i>Gauche pour prendre Rue du Bas</i>	13:39	13:38	13:37
157,1	16,2	<i>Droite pour prendre Rue de Poireauville</i>	13:39	13:38	13:37
<b>154,2</b>	<b>19,1</b>	<b>C2 BRUTELLES</b>	<b>13:44</b>	<b>13:42</b>	<b>13:41</b>
154,1	19,2	<i>Gauche pour prendre Route Nationale</i>	13:44	13:43	13:41
153,6	19,7	<i>Droite - D102 vers Caveux S/M.</i>	13:45	13:43	13:42
<b>149,7</b>	<b>23,6</b>	<b>D102 CAYEUX SUR MER</b>	<b>13:51</b>	<b>13:49</b>	<b>13:47</b>
148,8	24,5	<i>Gauche pour prendre Rue Dumont d'Urville</i>	13:52	13:50	13:49
148,3	25,0	<i>Bld du Général Sizaire</i>	13:53	13:51	13:49
148,3	25,0	<i>Droite pour prendre Rue du Maréchal Joffre</i>	13:53	13:51	13:49
148,0	25,3	<i>Rue du Maréchal Joffre</i>	13:53	13:52	13:50
148,0	25,3	<i>Gauche pour prendre Bld du Général Sizaire</i>	13:53	13:52	13:50
147,9	25,4	<i>Boulevard du Général Sizaire</i>	13:54	13:52	13:50
147,9	25,4	<i>Droite pour prendre Bld du Général Sizaire</i>	13:54	13:52	13:50
<i>Sprint volant 1 - km 26</i>					
146,6	26,7	<i>Rue Coiret Chevalier - Bld du Général Sizaire</i>	13:56	13:54	13:52
146,6	26,7	<i>Gauche pour prendre Rue Coiret Chevalier</i>	13:56	13:54	13:52
<b>145,0</b>	<b>28,3</b>	<b>D3 BRIGHTON</b>	<b>13:58</b>	<b>13:56</b>	<b>13:54</b>
<b>144,4</b>	<b>28,9</b>	<b>D3 LA MOLLIERE</b>	<b>13:59</b>	<b>13:57</b>	<b>13:55</b>
144,4	28,9	<i>Prenez la Rue des Pins - Direction nord-est</i>	13:59	13:57	13:55
142,0	31,3	<i>Prenez le Rond-point</i>	14:03	14:00	13:58
141,9	31,4	<i>Droite - D3</i>	14:03	14:00	13:58
138,2	35,1	<i>Prenez le Rond-point</i>	14:09	14:06	14:03
138,2	35,1	<i>Droite - D940 vers Eu/Ault</i>	14:09	14:06	14:03
<b>137,1</b>	<b>36,2</b>	<b>D940 SALLENELLE</b>	<b>14:10</b>	<b>14:07</b>	<b>14:05</b>
136,1	37,2	<i>Rue du Général de Gaulle</i>	14:12	14:09	14:06
<b>134,2</b>	<b>39,1</b>	<b>D940 LANCHERES</b>	<b>14:15</b>	<b>14:12</b>	<b>14:09</b>
133,5	39,8	<i>Gauche - C1 Route de Pendé</i>	14:16	14:13	14:10
<b>131,8</b>	<b>41,5</b>	<b>C1 PENDE</b>	<b>14:18</b>	<b>14:15</b>	<b>14:12</b>
131,6	41,7	<i>Droite pour prendre Rue de Sallenelle</i>	14:19	14:16	14:13
<b>130,1</b>	<b>43,2</b>	<b>D48 ESTREBOEUF</b>	<b>14:21</b>	<b>14:18</b>	<b>14:15</b>
130,0	43,3	<i>Gauche pour prendre Rue de Pendé</i>	14:21	14:18	14:15
129,4	43,9	<i>Gauche pour prendre Route de Gamaches</i>	14:22	14:19	14:16
129,3	44,0	<i>ESTREBOEUF</i>	14:22	14:19	14:16
129,3	44,0	<i>Route de Gamaches - Direction nord</i>	14:22	14:19	14:16
<b>129,1</b>	<b>44,2</b>	<b>D48 RIBEAUVILLE</b>	<b>14:23</b>	<b>14:19</b>	<b>14:16</b>
129,1	44,2	<i>Prendre Route Gamaches</i>	14:23	14:19	14:16
126,6	46,7	<i>Route de Gamaches</i>	14:26	14:23	14:20
126,6	46,7	<i>Gauche pour prendre Route de Gamaches</i>	14:26	14:23	14:20
126,6	46,7	<i>Prenez le Rond-point</i>	14:26	14:23	14:20
126,5	46,8	<i>Gauche - D940 vers Eu/Le Tréport</i>	14:27	14:23	14:20
124,8	48,5	<i>Prenez le Rond-point</i>	14:29	14:25	14:22
124,8	48,5	<i>Continuer sur la D940</i>	14:29	14:25	14:22
123,4	49,9	<i>Prenez le Rond-point</i>	14:31	14:28	14:24
123,4	49,9	<i>D940 et Rond-point</i>	14:31	14:28	14:24
123,4	49,9	<i>Droite - D3 vers St Valery S/S.</i>	14:31	14:28	14:24
<b>121,9</b>	<b>51,4</b>	<b>D3 VALERY SUR SOMME</b>	<b>14:34</b>	<b>14:30</b>	<b>14:26</b>
121,0	52,3	<i>Prenez le rond-point - Rue du Dr F. Léger</i>	14:35	14:31	14:27
121,0	52,3	<i>2ème Droite vers Rue Puits Salé</i>	14:35	14:31	14:27
120,8	52,5	<i>Droite pour prendre Rue du Beffroi</i>	14:35	14:31	14:28
120,7	52,6	<i>Gauche pour prendre Rue Porte de Nevers</i>	14:35	14:31	14:28
120,6	52,7	<i>35 Quai du Romerel</i>	14:36	14:32	14:28
120,6	52,7	<i>Prenez le Quai du Romerel</i>	14:36	14:32	14:28
119,9	53,4	<i>Droite pour prendre Rue J. de Poutrincourt</i>	14:37	14:33	14:29
119,9	53,4	<i>Gauche pour prendre Rue d'Argoules</i>	14:37	14:33	14:29

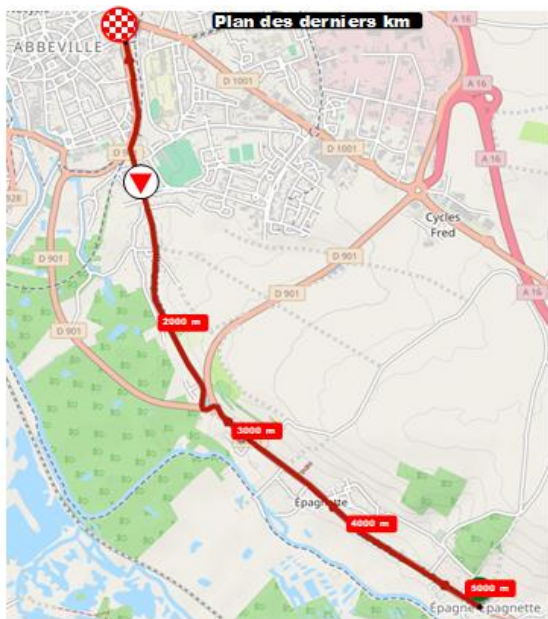
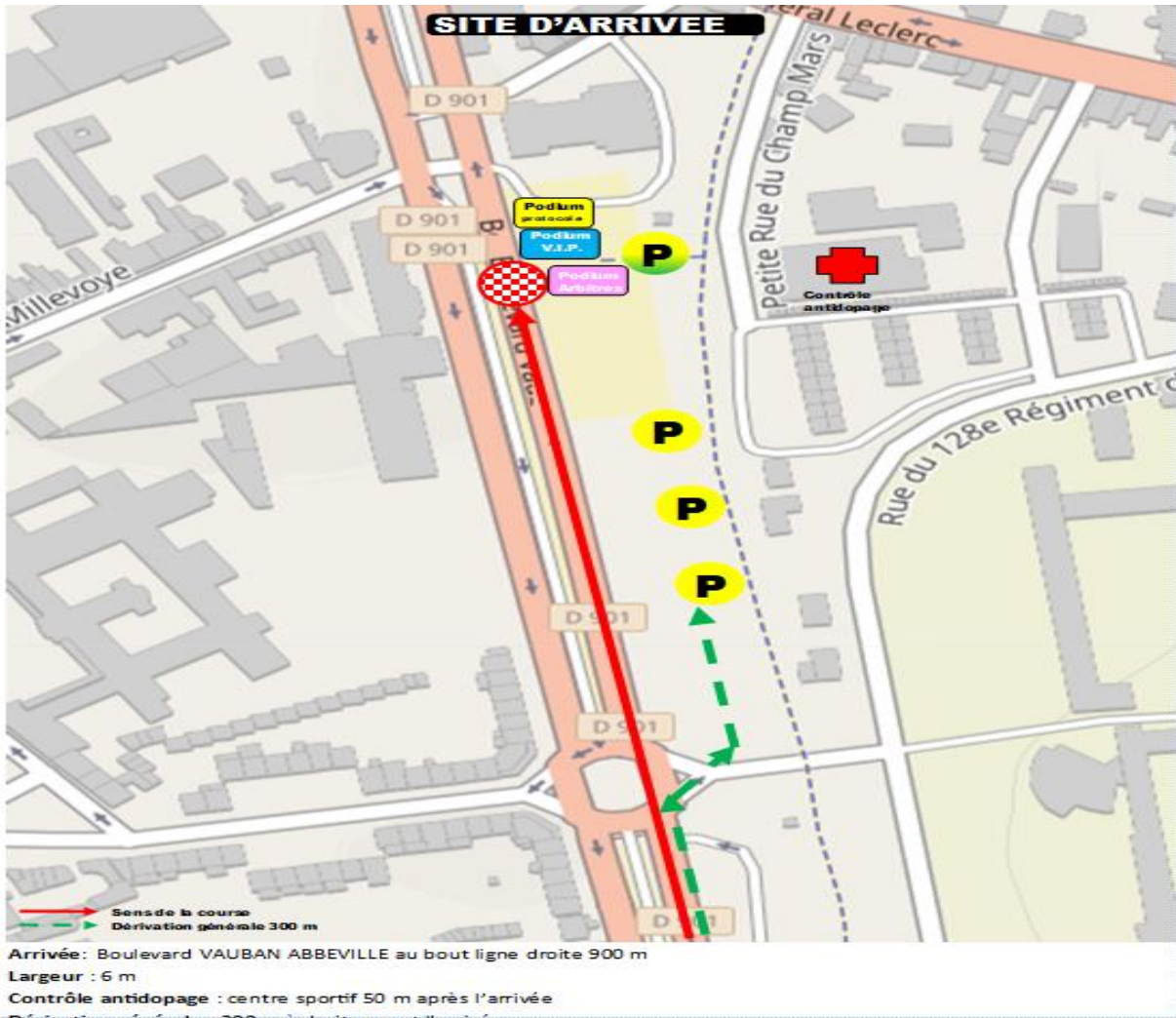
119,2	54,1	Droite pour prendre Rue du Chantier	14:38	14:34	14:30
119,2	54,1	129 Rue du Chantier	14:38	14:34	14:30
119,2	54,1	Prenez la Rue du Chantier - Direction sud	14:38	14:34	14:30
118,3	55,0	Prenez le Rond-point	14:39	14:35	14:31
<i>Sprint Volant 2 - km 55,200</i>					
118,1	55,2	Prenez la quatrième à droite - D940	14:39	14:35	14:32
118,1	55,2	D940	14:39	14:35	14:32
118,1	55,2	Droite pour prendre D940	14:39	14:35	14:32
117,2	56,1	Prenez le Rond-point	14:41	14:37	14:33
117,2	56,1	Droite pour prendre la D3 vers Miannay	14:41	14:37	14:33
117,1	56,2	Prenez le Rond-point	14:41	14:37	14:33
117,1	56,2	Droite - D3 vers Abbeville/Cambron	14:41	14:37	14:33
117,1	56,2	Zone de collecte N° 1 sur 500m	14:41	14:37	14:33
116,6	56,7	<b>D3 PINCHEFALISE</b>	14:42	14:37	14:34
114,4	58,9	<b>D3 BOISMONT</b>	14:45	14:41	14:37
110,9	62,4	<b>D3 SAIGNEVILLE</b>	14:51	14:46	14:42
110,4	62,9	Continuez sur la D3 vers Abbeville	14:51	14:47	14:42
105,3	68,0	<b>D3 CAMBRON</b>	14:59	14:54	14:49
104,9	68,4	Gauche pour prendre Route du Havre	15:00	14:55	14:50
103,8	69,5	Continuez vers Calais/Paris	15:01	14:56	14:51
103,6	69,7	Continuez vers Abbeville-Centre	15:02	14:57	14:52
103,4	69,9	<b>D925 ABBEVILLE</b>	15:02	14:57	14:52
102,7	70,6	Droite - D3 vers Amiens Par Liercourt	15:03	14:58	14:53
100,8	72,5	<b>D3 MAREUIL CAUBERT</b>	15:06	15:01	14:56
100,2	73,1	Droite vers Mareuil-Caubert	15:07	15:01	14:57
100,1	73,2	Gauche - D3 vers Mareuil	15:07	15:02	14:57
97,5	75,8	Droite - D503 vers Huchenneville/Limeux	15:11	15:05	15:00
94,6	78,7	Droite pour prendre Rue de la Vallée	15:16	15:10	15:04
93,8	79,5	<b>D503 LIMERCOURT</b>	15:17	15:11	15:05
92,9	80,4	Gauche - D173	15:18	15:12	15:07
<i>Prix des Monts 1 - km 80,700</i>					
91,8	81,5	D13 et D173	15:20	15:14	15:08
91,8	81,5	Droite - D13	15:20	15:14	15:08
90,0	83,3	<b>D13 HUPPY</b>	15:23	15:16	15:11
89,0	84,3	Route de Liercourt - Rue Là-Haut	15:24	15:18	15:12
89,0	84,3	Gauche pour prendre Rue Là-Haut	15:24	15:18	15:12
89,0	84,3	Rue Là-Haut et Rue des Bois	15:24	15:18	15:12
<i>Sprint Volant 3 - km 84,400</i>					
88,8	84,5	Gauche pour prendre Rue des Bois	15:25	15:18	15:12
88,0	85,3	Droite pour prendre Route de Oisemont	15:26	15:19	15:14
85,8	87,5	<b>D25 DOUDELAINVILLE</b>	15:29	15:23	15:17
85,6	87,7	Gauche pour prendre Rue du 11 Novembre	15:29	15:23	15:17
85,5	87,8	Droite pour prendre Rue Herbet	15:30	15:23	15:17
82,5	90,8	<b>V5 FRUCOURT</b>	15:34	15:27	15:21
82,3	91,0	Tournez à gauche pour prendre Rue de Vaux	15:35	15:28	15:21
82,1	91,2	D93 vers Limeux	15:35	15:28	15:22
79,8	93,5	<b>D93 LIMEUX</b>	15:38	15:31	15:25
79,6	93,7	Gauche vers D93/Moyenneville	15:39	15:32	15:25
<i>Prix des Monts 2 - km 95,800</i>					
77,2	96,1	D13 et D173	15:42	15:35	15:29
77,2	96,1	Gauche pour prendre D13	15:42	15:35	15:29
75,4	97,9	<b>D13 HUPPY</b>	15:45	15:38	15:31
74,3	99,0	Route de Liercourt - Rue de Liercourt	15:47	15:39	15:33
<i>Sprint Volant 4 - km 99</i>					
74,3	99,0	Gauche pour prendre Rue Là-Haut	15:47	15:39	15:33
74,2	99,1	Rue Là-Haut - Rue des Bois	15:47	15:40	15:33
74,2	99,1	Gauche pour prendre Rue des Bois	15:47	15:40	15:33
73,4	99,9	Droite pour prendre Route de Oisemont	15:48	15:41	15:34
71,2	102,1	<b>D25 DOUDELAINVILLE</b>	15:52	15:44	15:37
71,0	102,3	Gauche pour prendre Rue du 11 Novembre	15:52	15:44	15:37
70,9	102,4	Droite pour prendre Rue Herbet	15:52	15:44	15:37
67,9	105,4	<b>V5 FRUCOURT</b>	15:57	15:49	15:42
67,7	105,6	Gauche pour prendre Rue de Vaux	15:57	15:49	15:42
67,5	105,8	Continuez sur la D93 vers Limeux	15:57	15:49	15:42
65,2	108,1	<b>D93 LIMEUX</b>	16:01	15:53	15:45
65,0	108,3	Droite pour prendre la D173 vers Hallencourt	16:01	15:53	15:46
<i>Prix des Monts 3 - km 110</i>					
61,0	111,3	Zone de collecte N° 2 sur 500m	16:07	15:58	15:51
61,5	111,8	<b>D173 HOCQUINCOURT</b>	16:07	15:58	15:51
60,0	113,3	<b>D173 HALLENCOURT</b>	16:09	16:00	15:53
59,7	113,6	Droite pour prendre Rue Douville Maillefeu	16:09	16:01	15:53
59,6	113,7	Prendre à gauche Rue du GénéralLECLERC	16:09	16:01	15:53
59,0	114,2	Prendre à Droite Rue de VERDUN	16:10	16:02	15:53



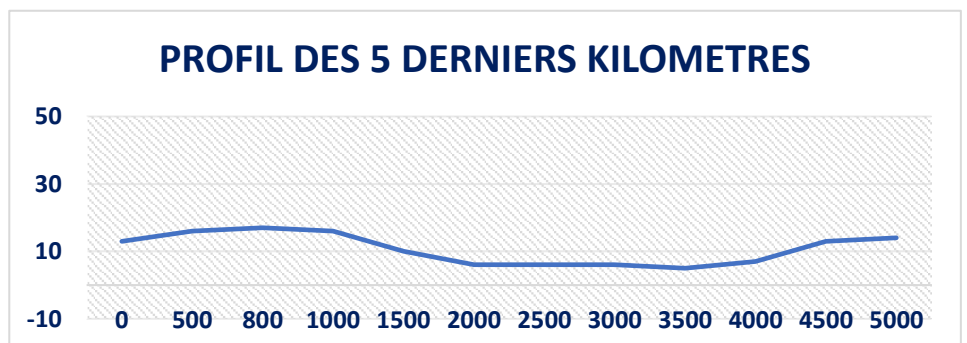
58,9	114,3	Prendre à Gauche Rue de la République	16:10	16:02	15:54
58,8	114,5	Prenez le rond-point Place du 8 Mai 1945	16:11	16:02	15:54
58,8	114,5	Droite vers Place du 8 Mai 1945	16:11	16:02	15:54
56,9	116,4	<b>D3 WANEL</b>	16:14	16:05	15:57
50,6	122,7	Droite pour prendre Route de Bettencourt	16:23	16:14	16:06
50,3	123,0	<b>D216 BETTENCOURT RIVIERE</b>	16:24	16:15	16:06
49,7	123,6	Gauche pour prendre Chaussée de Rivière	16:25	16:15	16:07
47,7	125,6	D70	16:28	16:18	16:10
47,7	125,6	Gauche - D70	16:28	16:18	16:10
		<i>Prix des Monts 4 - km 125,900</i>			
45,5	127,8	<b>D70 'RE LES CORPS SAINTS</b>	16:31	16:22	16:13
45,5	127,8	Gauche pour prendre Carrière du Quesnoy	16:31	16:22	16:13
45,2	128,1	Gauche pour prendre Grande Rue	16:32	16:22	16:13
45,2	128,1	Droite pour prendre Rue des Eaux	16:32	16:22	16:13
44,4	128,9	Gauche pour prendre Avenue Delporte	16:33	16:23	16:14
		<i>Sprint Volant 5 - km 129,800</i>			
40,8	132,5	<b>D3 FONTAINE SUR SOMME</b>	16:38	16:28	16:19
38,4	134,9	<b>D3 LIERCOURT</b>	16:42	16:32	16:23
36,7	136,6	Droite - D901 vers Abbeville	16:45	16:34	16:25
36,2	137,1	<b>D901 PONT REMY</b>	16:45	16:35	16:26
34,8	138,5	Continuez sur la D901 vers Eaucourt	16:48	16:37	16:28
33,4	139,9	<b>D901 EAUCOURT SUR SOMME</b>	16:50	16:39	16:30
33,4	139,9	Prenez la Route du Val de Somme	16:50	16:39	16:30
32,4	140,9	<b>D901 EPAGNE EPAGNETTE</b>	16:51	16:41	16:31
30,7	142,6	<b>D901 EPAGNETTE</b>	16:54	16:43	16:33
29,7	143,6	Prenez le Rond-point	16:55	16:45	16:35
29,7	143,6	Droite vers Abbeville-Centre	16:55	16:45	16:35
29,6	143,7	Droite vers Abbeville-St Gilles	16:56	16:45	16:35
28,8	144,5	<b>D190 ABBEVILLE</b>	16:57	16:46	16:36
27,7	145,6	Droite - D901	16:59	16:48	16:38
27,2	146,1	Prenez le Rond-point	16:59	16:48	16:38
27,2	146,1	Prenez la deuxième à droite vers D901	16:59	16:48	16:38
<b>26,8</b>	<b>146,5</b>	<b>1er passage sur la ligne arrivée</b>	<b>17:00</b>	<b>16:49</b>	<b>16:39</b>
		<i>Sprint Volant 6 - km 146,500</i>			
26,8	146,5	Prenez la D901 et conduisez vers le nord	17:00	16:49	16:39
26,7	146,6	Prenez le rond-point Place du G. de Gaulle	17:00	16:49	16:39
26,6	146,7	Droite - D82 vers Caours	17:00	16:49	16:39
26,5	146,8	Gauche - Rue du Lieutenant Caron	17:00	16:49	16:39
25,9	147,4	Gauche pour prendre Rue de l'Ermitage	17:01	16:50	16:40
25,7	147,6	Rue Basse de la Bouvaque-Rue de l'Ermitage	17:02	16:51	16:40
25,7	147,6	Droite - Rue Basse de la Bouvaque	17:02	16:51	16:40
25,0	148,3	Droite pour prendre Route de Drucat	17:03	16:52	16:41
24,8	148,5	Gauche pour prendre Route de Drucat	17:03	16:52	16:42
24,2	149,1	Droite pour prendre Chemin	17:04	16:53	16:43
23,9	149,4	Route	17:04	16:53	16:43
23,9	149,4	Prenez la Route - Direction vers le nord-est	17:04	16:53	16:43
		<i>Prix des Monts 5 - km 150,200</i>			
22,0	150,4	<i>Zone de collecte N° 3 sur 500 m</i>	17:07	16:55	16:45
<b>22,4</b>	<b>150,9</b>	<b>DRUCAT</b>	<b>17:07</b>	<b>16:55</b>	<b>16:45</b>
21,8	151,5	Droite pour prendre Rue du Moulin	17:08	16:56	16:46
21,7	151,6	Gauche pour prendre Rue du Moulin	17:08	16:56	16:46
19,5	153,8	<b>D82D CAOURS</b>	17:11	17:00	16:49
20,4	152,9	Droite pour prendre Rue des Prés	17:10	16:58	16:48
20,0	153,3	Gauche - D482	17:10	16:59	16:48
17,3	156,0	VAUCHELLES LES QUESNOY	17:15	17:03	16:52
16,7	156,6	Gauche pour prendre Rue de Buiany	17:15	17:04	16:53
13,6	159,7	<b>D153 BUIGNY L'ABBE</b>	17:20	17:08	16:57
13,2	160,1	Droite - D183	17:21	17:09	16:58
8,6	164,7	<b>D183 PONT REMY</b>	17:28	17:16	17:04
7,9	165,4	Droite - D901 vers Abbeville	17:29	17:17	17:05
6,6	166,7	<b>D901 EAUCOURT SUR SOMME</b>	17:31	17:18	17:07
5,6	167,7	<b>D901 EPAGNE EPAGNETTE</b>	17:33	17:20	17:09
3,9	169,4	<b>D901D EPAGNETTE</b>	17:35	17:22	17:11
2,9	170,4	Prenez le Rond-point	17:37	17:24	17:12
2,8	170,5	Droite vers Abbeville-Centre	17:37	17:24	17:12
2,8	170,5	Droite vers Abbeville-St Gilles	17:37	17:24	17:12
2,0	171,3	<b>D190 ABBEVILLE</b>	17:38	17:25	17:14
0,9	172,4	Droite - D901	17:40	17:27	17:15
0,4	172,9	Prenez le Rond-point	17:41	17:28	17:16
0,4	172,9	Prenez la deuxième à droite vers D901	17:41	17:28	17:16
0,0	173,3	<b>ARRIVEE</b>	17:41	17:28	17:16







- |  |                      |  |   |  |   |
|--|----------------------|--|---|--|---|
|  | Point passage obligé |  | Arrivée   |  | Parking « avant arrière » officiels organisateurs motos |
|  | Départ fictif        |  | Podium signature                                |  | Parking équipes   |
|  | Départ réel          |  | Permanence Arbitres<br>Gendarmerie Restauration |  | Sprint volant   |
|  | Dernier kilomètre    |  | Parking invités 80                              |  | Prix des monts  |



## EQUIPES PRESENTES SUR CETTE EDITION

<b>BOLTON EQUIDIES BLACK SPOKE CYCLING</b> Continental UCI	01 à 06	
<b>GROUPAMA FDJ</b> Continental UCI	11 à 16	
<b>TEAM AMPLER TARTU 2024</b> Continental UCI	21 à 26	
<b>TEAM DSM DEVELOPPEMENT</b> Continental UCI	31 à 36	
<b>SAINT PIRAN</b> Continental UCI	41 à 46	
<b>PREMIER TECH U23 CYCLING PROJECT</b> Continental UCI	51 à 56	
<b>LEOPARD PRO CYCLING</b> Continental UCI	61 à 66	
<b>SPIRIT BSS</b> Equipe Nationale	71 à 76	
<b>CHAMBERY CYCLISME</b> Equipe Nationale	81 à 86	
<b>TEAM MASSI VIVO</b> Equipe Nationale	91 à 96	
<b>PHILIPPE WAGNER CYCLING</b> Equipe Nationale	101 à 106	
<b>EFC - L&amp;R</b> Equipe Nationale	111 à 116	
<b>EQUIPE DE FRANCE MILITAIRE</b> Equipe Nationale	121 à 126	
<b>CC NOGENT SUR OISE</b> Equipe Nationale	131 à 136	
<b>VC ROUEN 76</b> Equipe Nationale	141 à 146	
<b>CC ETUPES</b> Equipe Nationale	151 à 156	
<b>VENDEE U</b> Equipe Nationale	161 à 166	
<b>VC PAYS DE LOUDEAC</b> Equipe Nationale	171 à 176	
<b>DUNKERQUE GRAND LITTORAL</b> Equipe Nationale	181 à 186	
<b>PARIS CYCLISME OLYMPIQUE</b> Equipe Nationale	191 à 196	
<b>ESEG DOUAI</b> Equipe Nationale	201 à 206	
<b>VCA SAINT QUENTIN</b> Equipe Nationale	211 à 216	
<b>CC VILLENEUVE SAINT GERMAIN</b> Equipe Nationale	221 à 226	



## NUMEROS IMPORTANTS

### Centre Hospitalier de ABBEVILLE

43, rue de l'Isle  
80100 ABBEVILLE

03.22.25.52.00

### Centre Hospitalier Universitaire de AMIENS Nord

2, place Victor Pauchet  
80000 AMIENS

03.22.08.80.00

### Médecin sur l'épreuve

Docteur KRIM Florent

### Ambulances sur l'épreuve

Ambulances de CONTY

Mr Pierre MICHON

06.18.42.15.45

CONTACTS	Direction Générale	Hubert LOUVET	06 85 28 82 33
	Direction Sportive	Henri-Paul FIN	06 03 02 14 21
ORGANISATION	Responsables sécurité	Gérard FREY	06 20 81 48 91
		Dany HIBON	06 16 27 85 81

## SAINT VALERY SUR SOMME



## ABBEVILLE

























