



Itinéraire Détaillé






























6^{ème} édition























PICTO-CHARENTAISE

POITIERS (86) - CHATELLERAULT (86)





































119,900 kms


































Dimanche 14 août 2022

Km à parcourir	Km Parcours	ITINERAIRE DETAILLE		Signaleurs	Course à 38 km/h	DANGERS
		VIENNE				
		POITIERS :				
		Départ fictif : Place du Maréchal Leclerc (devant l'Hôtel de Ville)			12h45	
		Rue Victor Hugo				
		Place Aristide Briand				
		Tourner à droite => Rue des Ecosais 				
		Tout droit => Rue de la Marne 				
		Tout droit => Rue des Carmélites 				
		Tourner à gauche => Rue Dom Fonteneau 				
		Tout droit => Place Du Guesclin 				
		Tourner à gauche => Rue de Champagne 				
		Feux tricolores : Tout droit 				
		Feux tricolores : Tourner à droite => Boulevard Jeanne d'Arc 				
		Feux tricolores : Tout droit 				
		Feux tricolores : Tout droit => MONTAMISÉ – BUXEROLLES 				
		Rue de l'Intendant le Nain				
		Feux tricolores : Obliquer à gauche => Rue de la Vincenderie 				
		D 4				
		BUXEROLLES				
		Rue de la Vincenderie				
		Avancée de trottoir côté gauche				 
	3.0	Feux tricolores : Tout droit 				
119.9	0.0	Départ Réel : Devant le panneau de Sortie Buxerolles			13h00	
		Berlinois à retirer				
119.1	0.8	BUXEROLLES			13h01	
		Rue de Lessart		1		
		Passage Surélevé				
		Passage Surélevé				
		Rétrécissement de la Chaussée				 
		Quilles à retirer				
		Berlinois à retirer				
		Rue de Clotet				
		Berlinois à retirer				
117.7	2.2	BONNILLET (CHASSENEUIL DU POITOU) Demander arrêté à la Mairie de CHASSENEUIL DU POITOU			13h03	
		Route de Saint Georges				
116.9	3.0	Rond-Point : Laiterie Bonilait : tout droit => D 4			13h05	
		Contournement par la gauche et la droite  				
		D 4 / D 87 tout droit => D 4 				
		Ilots Centraux entrée de rond-point				 
		Rond-Point : D 4 / D 87 : tout droit D 4 => CHASSENEUIL				
		Contournement par la droite  				
		Ilots Centraux sortie de rond-point				 
		Passage Surélevé				
115.4	4.5	Sortie Bonnillet			13h07	






















Km à parcourir	Km Parcours	ITINERAIRE DETAILLE		Signaleurs	Course à 38 km/h	DANGERS
114.7	5.2	FONTAINE (CHASSENEUIL DU POITOU) Demander arrêté à la Mairie de CHASSENEUIL DU POITOU			13h08	
		D 4				
		Ilots Centraux				
114.2	5.7	D 4 / D 18 tourner à droite D 18 => MONTAMISÉ 			13h09	
		Route de Montamisé				
		Avancée de trottoir côté droit				
		Avancée de trottoir côté gauche				
		<ul style="list-style-type: none"> Voie Romaine à droite (MONTAMISÉ) Voie Romaine à gauche (ST GEORGES LES BAILLARGEAUX) 		1		
		Quilles à retirer		1		
		D 4 (ST GEORGES LES BAILLARGEAUX) Demander arrêté à la Mairie de ST GEORGES LES BAILLARGEAUX				
		Passage Surélevé				
		Sortie Fontaine				
113.0	6.9	MG 900 m à 4% moyenne – maxi 8%			13h11	
112.8	7.1	ENSOULESSE (MONTAMISÉ) Demander arrêté à la Mairie de MONTAMISÉ			13h11	
		Passage Surélevé				
		Passage Surélevé				
		Passage Surélevé				
		Passage Surélevé				
111.9	8.0	Sortie Ensoulesse			13h12	
109.9	10.0	MONTAMISÉ			13h16	
		STOP : D 18 / D 85 tourner à gauche D 85 => DISSAY 				
		Rue du Prunella				
		Passage Surélevé				
		Avancée trottoir gauche et droite				
		Passage Surélevé				
109.0	10.9	Sortie Montamisé			13h17	
		D 85				
106.6	13.3	LE PEU (ST GEORGES LES BAILLARGEAUX) Demander arrêté à la Mairie de ST GEORGES LES BAILLARGEAUX			13h21	
		Quilles à retirer				
106.4	13.5	Tourner à gauche => Route de Frouzille 			13h21	
		C 5 Demander arrêté à la Mairie de ST GEORGES LES BAILLARGEAUX				
103.9	16.0	ST GEORGES LES BAILLARGEAUX			13h25	
		Quilles à retirer				
		STOP : C 5 / D 20 tourner à gauche D 20 => DISSAY 				
		Route du Peu				
		Avancée de trottoir côté droit				
		Passage Surélevé				
		Ilots Centraux entrée de rond-point				
103.3	16.6	Rond-Point : D 20 / D 4 4^{ème} sortie D 4 => CHASSENEUIL			13h26	
		Contournement par la gauche  				

































Km à parcourir	Km Parcours	ITINERAIRE DETAILLE		Signaleurs	Course à 38 km/h	DANGERS
		Ilots Centraux sortie de rond-point				
		Ilots Centraux				
103.1	16.8	Avenue de l'Europe Sortie St Georges Les Baillargeaux			13h26	
103.0	16.9	D 4 / D 20C tourner à droite D 20C => FUTUROSCOPE			13h26	
		Ilots Centraux				
		D 20C				
		Quilles au milieu de la route				
101.3	18.6	CHASSENEUIL DU POITOU			13h29	
101.9	19.0	Tourner à gauche => Route du 21 ^{ème} Siècle			13h29	
		Ilots Centraux				
		STOP : tout droit				
		Rue de Beausoleil				
		STOP : tout droit				
		Ilots Centraux entrée de rond-point				
		Rond-Point : 1^{ère} sortie D 18 => POITIERS Contournement par la droite				
		Ilots Centraux sortie de rond-point				
		Ilots Centraux entrée de rond-point				
		Rond-Point 2^{ème} sortie tout droit D 18 Contournement par la droite et la gauche				
		Ilots Centraux sortie de rond-point				
		PREVOIR FERMETURE BRETELLE DE SORTIE D 910 Provenance Poitiers		1		
		Tunnel				
		Ilots Centraux entrée de rond-point				
		Rond-Point : 2^{ème} sortie tout droit D 18 Contournement par la droite et la gauche				
		Ilots Centraux sortie de rond-point				
		PREVOIR FERMETURE BRETELLE DE SORTIE D 910 Provenance Châtelleraut				
		Ilots Centraux entrée de rond-point				
		Rond-Point : 3^{ème} sortie tout droit D 18 Contournement par la droite et la gauche				
		Ilots Centraux sortie de rond-point				
		D 18				
		Ilots Centraux entrée de rond-point				
		Rond-Point : 1^{ère} sortie => Rue Leclanché Contournement par la droite et la gauche				
		Ilots Centraux sortie de rond-point				
98.8	21.1	Sortie Chasseneuil du Poitou			13h33	
























Km à parcourir	Km Parcours	ITINERAIRE DETAILLE		Signaleurs	Course à 38 km/h	DANGERS
97.4	22.5	MARTIGNY (CHASSENEUIL DU POITOU) Demander arrêté à la Mairie de CHASSENEUIL DU POITOU			13h35	
		Coussins Berlinois				 
		Ilots Centraux entrée Rond-Point				 
		Rond-Point : 2 ^{ème} sortie D 18 => AVANTON Contournement par la gauche et la droite  				
		Ilots Centraux sortie de rond-point				 
		Coussins Berlinois				 
		Route d'Avanton				
		Coussins Berlinois				 
		Route d'Avanton				
96.8	23.1	MARTIGNY (AVANTON) Demander arrêté à la Mairie d'AVANTON			13h36	
		Avancée de trottoir côté droit				 
		Route de Chasseneuil				
		Coussins Berlinois				 
		Sortie Martigny				
		Passage Surélevé				
96.5	23.4	LA BARDONNIERE (AVANTON) Demander arrêté à la Mairie d'AVANTON			13h36	
		Passage Surélevé				
		Passage Surélevé				
		Sortie La Bardonnière				
95.3	24.6	AVANTON			13h38	
		Rue de la Vallée				
		Passage Surélevé				
		Rétrécissement de la chaussée				 
		Rond-Point : 2 ^{ème} sortie D 18 => Rue de la Vallée Contournement par la gauche et la droite  				
		Passage Surélevé				
		Rond-Point : 3 ^{ème} sortie D 18 => NEUVILLE Contournement par la gauche  				
		Rue du Château				
		Rond-Point : 1 ^{ère} sortie D 18 => NEUVILLE Contournement par la droite  				
		Rue de la Garenne				
		Passage Surélevé				
94.2	25.7	STOP : tourner à droite D 757 => NEUVILLE 			13h40	
		Avancée de trottoir côté droit				 
		Ilots Centraux				 




































Km à parcourir	Km Parcours	ITINERAIRE DETAILLE		Signaleurs	Course à 38 km/h	DANGERS
		Ilots Centraux				
		Sortie Avanton				
		Les Quatre Vents				
		Ilots Centraux entrée Rond-Point				
91.8	28.1	Rond-Point : D 757 / D 62 1 ^{ère} sortie D 62 => JAUNAY-CLAN Contournement par la droite   (St MARTIN LA PALLU)			13h44	
		Ilots Centraux sortie de rond-point				
91.7	28.2	LOUNEUIL (JAUNAY-MARIGNY) Demander arrêté à la Mairie De JAUNAY-MARIGNY			13h44	
		Ilots Centraux				
		Ilots Centraux				
		Ilots Centraux				
		Ilots Centraux				
		Ilots Centraux				
		Ilots Centraux				
		Ilots Centraux				
		Ilots Centraux				
		Ilots Centraux				
		Ilots Centraux				
		Ilots Centraux				
		Ilots Centraux				
		Ilots Centraux				
		Ilots Centraux				
		Ilots Centraux				
90.4	29.5	Sortie Louneuil			13h46	
89.9	30.0	D 62			13h47	
		Ilots Centraux entrée Rond-Point				
88.3	31.6	Rond-Point : D 62 / D 169 2 ^{ème} sortie D 169 => NAINTRÉ Contournement par la gauche   (JAUNAY-MARIGNY)			13h49	
		Ilots Centraux sortie de rond-point				
		D 169				
		Ilots Centraux entrée Rond-Point				
86.6	33.3	Rond-Point : D 169 / D 138 3 ^{ème} sortie D 169 => JAUNAY-CLAN (Poids Lourds) Contournement par la droite  			13h52	
		Ilots Centraux sortie de rond-point				
		D 169				
		Ilots Centraux entrée Rond-Point				
85.3	34.6	Rond-Point : D 169 / D 20 3 ^{ème} sortie D 20 => MARIGNY-BRIZAY Contournement par la gauche  			13h54	
		Ilots Centraux sortie de rond-point				
84.5	35.4	PARIGNY (JAUNAY-MARIGNY) Demander arrêté à la Mairie De JAUNAY-MARIGNY			13h55	
		Avenue Beau Village				
























Km à parcourir	Km Parcours	ITINERAIRE DETAILLE		Signaleurs	Course à 38 km/h	DANGERS
		Passage Surélevé				
		Ilots Centraux entrée Rond-Point				
84.1	35.8	Rond-Point : D 20 / D 15 1^{ère} sortie D 15 => DISSAY Contournement par la droite			13h56	
		Ilots Centraux sortie de rond-point				
		Rue des Roses				
83.7	36.2	Sortie Parigny D 15			13h56	
82.3	37.6	LES HAUTS DE MONTIGNY (DISSAY) Demander arrêté à la Mairie de DISSAY			13h59	
		Ilots Centraux entrée Rond-Point				
82.0	37.9	Rond-Point : D 15 / D 910 2^{ème} sortie D 15 => DISSAY Contournement par la droite (DISSAY)			13h59	
		Ilots Centraux sortie de rond-point				
81.9	38.0	DISSAY D 15			14h00	
		Ilots Centraux entrée Rond-Point				
		Rond-Point : 2^{ème} sortie D 15 => DISSAY Contournement par la droite et la gauche				
		Ilots Centraux sortie de rond-point				
		Ilots Centraux entrée Rond-Point				
		Rond-Point : 1^{ère} sortie D 15 Contournement par la droite				
		Ilots Centraux sortie de rond-point				
		Passage Surélevé				
		Passage Surélevé				
		Avancée de trottoir côté droit				
80.0	39.9	D 15 / D 4 tourner à gauche D 4 => VOUNEUIL S/ VIENNE			14h02	
		Place Pierre D'Ambre D'Amboise Rue de l'Eglise				
		Chaussée rétrécie				
		Quilles à retirer				
		D 4 / D 15 tourner à droite D 15 => BONNEUIL-MATOURS				
79.0	40.9	Sortie Dissay			14h04	
78.6	41.3	MG 700 m à 4,2% moyenne – maxi 7%			14h05	
76.5	43.4	BONDILLY (BEAUMONT ST-CYR) Demander arrêté à la Mairie de Beaumont-St Cyr			14h08	
		Ilots Centraux				
		Ilots Centraux				
		Passage Surélevé				
75.9	44.0	D 15 / D 82 tourner à droite D 82 => BONNEUIL-MATOURS			14h09	



























Km à parcourir	Km Parcours	ITINERAIRE DETAILLE		Signaleurs	Course à 38 km/h	DANGERS
75.5	44.4	Sortie Bondilly			14h09	
74.3	45.6	MG 1 200 m 4,4% moyenne – maxi 8%			14h11	
		Les Piquetteries (BONNEUIL-MATOURS)				
68.6	51.3	LES ROCHES (BONNEUIL-MATOURS) Demander arrêté à la Mairie de BONNEUIL MATOURS			14h20	
		D 82				
68.3	51.6	BONNEUIL-MATOURS			14h21	
		Passage Surélevé				
67.7	52.2	Tourner à gauche => VOUNEUIL S/ VIENNE 			14h22	
		Chemin de la Croix Bagot				
		Ilots Centraux				
67.4	52.5	STOP : / D 1 tourner à gauche D 1 => VOUNEUIL S/ VIENNE 			14h22	
		Rue du 11 Novembre				
		Passage Surélevé				
		D 1				
		Passage Surélevé				
66.2	53.7	Sortie Bonneuil-Matours			14h24	
		D 1				
65.2	54.7				14h26	
63.9	56.0	VOUNEUIL S/ VIENNE			14h28	
		Rue de Bel Air				
		Tourner à droite => Rue Mendés France 				
		Passage Surélevé				
		Passage Surélevé				
		STOP : / D 15 tourner à gauche => Rue du Pont 				
		Quilles à retirer – 5 points sur la rue				
		Passage Surélevé				
		Avancée de trottoir côté droit				
		Passage Surélevé				
		D 15 / D 1 tout droit D 15 => MIREBEAU 				
62.4	57.5	Sortie Vouneuil s/ Vienne			14h30	
		D 15				
		La Guignardière				
61.0	58.9	MG 1 000 m à 7% moyenne - Maxi 13%			14h32	
57.0	62.9	BONDILLY (BEAUMONT ST-CYR) Demander arrêté à la Mairie de Beaumont-St Cyr			14h39	
		D 15 / D 82 tourner à droite D 82 => BEAUMONT 				
		Rue de Bondilly				
		STOP : tout droit 				
56.3	63.6	Sortie Bondilly			14h40	
56.0	63.9	TRAVERSAIS (BEAUMONT ST-CYR) Demander arrêté à la Mairie de Beaumont-St Cyr			14h40	
		Rue Des Sapins				
55.3	64.6	STOP : tourner à droite Voie Romaine 			14h41	








Km à parcourir	Km Parcours	ITINERAIRE DETAILLE		Signaleurs	Course à 38 km/h	DANGERS
		<i>Avancée de trottoir côté gauche</i>				 
54.9	65.0	Sortie Traversais			14h42	
		Rue du Golf <i>Demander arrêté à la Mairie de Beaumont-St Cyr</i>				
		<i>Demander arrêté à la Mairie de VOUNEUIL S/ VIENNE</i>				
		Route de la Bataille de Poitiers 732 <i>Demander arrêté à la Mairie de NAINTRÉ</i>				
50.2	69.7	NAINTRÉ			14h49	
		STOP : / D 23 <i>tourner à gauche</i> D 23 				
		<i>Passage Surélevé</i>				
49.8	70.1	D 23 / D 1C <i>tourner à droite</i> D 1C => CENON S/ VIENNE 			14h50	
49.6	70.3	Sortie Naintré			14h50	
		D 1C				
49.1	70.8	ARCHILLAC (NAINTRÉ) <i>Demander arrêté à la Mairie de NAINTRÉ</i>			14h51	
		Rue Jean De La Fontaine				
		<i>Passage Surélevé</i>				
48.0	71.9	Sortie Archillac			14h53	
48.0	71.9	CHEZELLES (NAINTRÉ) <i>Demander arrêté à la Mairie de NAINTRÉ</i>			14h53	
		<i>Passage Surélevé</i>				
		<i>Quilles à retirer</i>				
47.0	72.9	Sortie Chezelles			14h54	
		D 1C				
46.9	73.0	LE PRIEURÉ (NAINTRÉ) <i>Demander arrêté à la Mairie de NAINTRÉ</i>			14h54	
		<i>Avancée de trottoir côté gauche</i>				 
		<i>Avancée de trottoir côté gauche</i>				 
		<i>Avancée de trottoir côté gauche</i>				 
		STOP : <i>tout droit</i> 				
46.1	73.8	CENON sur VIENNE			14h55	
		<i>Avancée de trottoir côté droit</i>				 
		<i>Avancée de trottoir côté droit</i>				 
		<i>Avancée de trottoir côté droit</i>				 
		<i>Tourner à droite</i> => Rue de Bretagne 				
45.6	74.3	Rond-Point : 1 ^{ère} sortie D 1			14h56	
		<i>Contournement par la droite</i>  				
		D 1				
		Rond-Point : D 1 / D 131 2 ^{ème} sortie D 131 => TARGÉ				
		<i>Contournement par la droite et la gauche</i>  				
		<i>Ilots Centraux</i>				 
		Rue du Berry				
		Pont de la Vienne <i>Rétrécissement de la Chaussée</i>				 
		D 131				
		<i>Ilots Centraux entrée Rond-Point</i>				 

Km à parcourir	Km Parcours	ITINERAIRE DETAILLE		Signaleurs	Course à 38 km/h	DANGERS
		Rond-Point : D 131 / D 131A 2 ^{ème} sortie D 131 => CHATELLERAULT Contournement par la droite et la gauche 				
		<i>Ilots Centraux sortie de rond-point</i>				
44.7	75.2	Sortie Cenon sur Vienne D 131			14h58	
		<i>Ilots Centraux entrée Rond-Point</i>				
44.1	75.8	Rond-Point : D 131 / D 749 2 ^{ème} sortie D 131 => MONTHOIRON Contournement par la droite et la gauche 			14h59	
		<i>Ilots Centraux sortie de rond-point</i>				
		D 131 / D 132 tout droit D 131  (AVAILLES EN CHATELLERAULT)				
42.8	77.1	D 131 / D 9 tourner à gauche D 131 => TARGÉ  (AVAILLES EN CHATELLERAULT)			15h01	
		Rue Jacques Prévert				
41.6	78.3	TARGÉ (CHATELLERAULT) Demander arrêté à la Mairie de CHATELLERAULT			15h03	
		<i>Rétrécissement de la Chaussée</i>				
41.0	78.9	Tourner à gauche D 131 			15h04	
40.8	79.1	MG 1 100 m à 4% moyenne – maxi 7%			15h04	
		<i>Ilots Centraux entrée Rond-Point</i>				
		Rond-Point : D 131 / D 38 2 ^{ème} sortie D 38 => CHATELLERAULT Contournement par la droite et la gauche 				
		<i>Ilots Centraux sortie de rond-point</i>				
		Avenue Pierre Mendès France Quilles au milieu de la route à retirer				
		D 38 Quilles au milieu de la route à retirer				
		Quilles côté droit de la route à retirer				
		Quilles côté gauche de la route à retirer				
39.9	80.1	Sortie Targé			15h05	
		<i>Ilots Centraux entrée Rond-Point</i>				
39.2	80.7	Rond-Point des Vignes de Targé : D 38 / D 161 2 ^{ème} sortie D 38 Contournement par la droite et la gauche 			15h06	
		<i>Ilots Centraux sortie de rond-point</i>				
		D 38 Route de Targé				
38.6	81.3	CHATELLERAULT			15h07	
		Rue des Charraults				
		Obliquer à droite et immédiatement à gauche => Centre-ville				
37.9	82.0	<i>Pont très étroit</i>			15h08	
		Rue de Targé				
		Tourner à droite Rue de Targé 				
		Obliquer à gauche => Centre-ville				
		Tourner à droite Rue Louis Braille 				

Km à parcourir	Km Parcours	ITINERAIRE DETAILLE		Signaleurs	Course à 38 km/h	DANGERS
37.3	82.6	STOP : tourner à gauche Boulevard Aristide Briand => Centre-ville 			15h09	
		Tourner à droite Rue des Trois Pigeons 				
		Feux tricolores : tout droit Rue des Trois Pigeons 				
36.8	83.1	Cédez le passage : tourner à droite Square Gambetta 			15h11	
		Tourner à droite Faubourg St Jacques => La Roche-Posay 				
		Boulevard Victor Hugo				
		Ilots Centraux entrée Rond-Point				 
36.2	83.7	Rond-Point : 1^{ère} sortie D 725 Boulevard Sadi Carnot Contournement par la droite obligatoirement  			15h12	 
		Ilots Centraux sortie de rond-point				 
		Passage étroit sur 75 mètres				 
		Passage sous le Pont du Berry				
		Rond-Point : tout droit D 725 Avenue du Maréchal Leclerc Contournement par la droite et la gauche  				
35.9	84.0	Rond-Point : tout droit D 725 Avenue du Maréchal Leclerc Contournement par la droite  			15h12	
35.1	84.8	1^{er} passage sur la ligne d'arrivée			15h14	
		Ilots Centraux entrée Rond-Point				 
34.9	85.0	Rond-Point du Verger : 2^{ème} sortie D 725 => CHATEAUROUX Contournement par la droite et la gauche  			15h14	
		Ilots Centraux sortie de rond-point				 
		PREVOIR FERMETURE DE BRETELLE DE SORTIE D 161 Provenance Tours - Saumur		1		
		PREVOIR FERMETURE D 14 Provenance de la D 161 D 725		1		
		Ilots Centraux				 
34.8	85.1	CHATELLERAULT Avenue du Grenadier Français			15h14	
34.1	85.8	MG 800 m à 5% moyenne – maxi 7% Quilles côté droit de la route à retirer Quilles côté gauche de la route à retirer			15h15	
33.7	86.2	Sortie Châtellerault D 725 – Route de La Roche Posay			15h16	
33.1	86.8	Tourner à gauche VC 23 => Les 3 Cheminées – La Grange Girard  Demander arrêté à la Mairie de CHATELLERAULT VC 23 (CHATELLERAULT) Voie communale N° (INGRANDES) Demander arrêté à la Mairie d'INGRANDES Tout droit => Ingrandes 			15h17	
29.4	90.5				15h23	
28.9	91.0	STOP : VC / D 21 Tourner à gauche D 21  (INGRANDES) D 21 Les Communaux Rue Maurice Fombeure			15h24	
25.6	94.3	ANTOIGNÉ Demander arrêté à la Mairie de CHATELLERAULT Cédez le passage : tourner à droite D 21 			15h29	

Km à parcourir	Km Parcours	ITINERAIRE DETAILLE		Signaleurs	Course à 38 km/h	DANGERS
25.2	94.7	Sortie Antoigné			15h29	
		PREVOIR FERMETURE DE BRETELLE DE SORTIE D 161 Provenance Poitiers		1		
		PREVOIR FERMETURE DE BRETELLE DE SORTIE D 161 Provenance Tours		1		
24.9	95.0	CHATELLERAULT			15h30	
		Rond-Point : tout droit D 21				
		Contournement par la droite et la gauche  				
		Ilots Centraux sortie de rond-point				 
		Avenue du Maréchal Foch				
24.1	95.8	Rond-Point de la Fauvette : tournez à gauche Rue Jean de la Fontaine				
		Contournement par la gauche  				
		Rue Jean de la Fontaine				
23.9	96.0	Tournez à gauche Avenue du Maréchal Leclerc			15h32	
		Contournement par la gauche  				
23.4	96.5	2^{ème} passage sur la ligne d'arrivée			15h33	
		Ilots Centraux entrée Rond-Point				 
23.2	96.7	Rond-Point du Verger : 2^{ème} sortie D 725 => CHATEAUROUX			15h33	
		Contournement par la droite et la gauche  				
		Ilots Centraux sortie de rond-point				 
		PREVOIR FERMETURE DE BRETELLE DE SORTIE D 161 Provenance Tours - Saumur		1		
		PREVOIR FERMETURE D 14 Provenance de la D 161		1		
		D 725				
		Ilots Centraux				 
23.1	96.8	CHATELLERAULT			15h33	
		Avenue du Grenadier Français				
22.4	97.5	MG 800 m à 5% moyenne – maxi 7%			15h34	
		Quilles côté droit de la route à retirer				
		Quilles côté gauche de la route à retirer				
22.0	97.9	Sortie Châtellerault			15h35	
		D 725 – Route de La Roche Posay				
21.4	98.5	Tournez à gauche VC 23 => Les 3 Cheminées – La Grange Girard			15h36	
		 Demander arrêté à la Mairie de CHATELLERAULT				
		VC 23 (CHATELLERAULT)				
		Voie communale N° (INGRANDES) Demander arrêté à la Mairie d'INGRANDES				
		Tout droit => Ingrandes 				
17.7	102.2				15h42	
17.2	102.7	STOP : VC / D 21 Tourner à gauche D 21  (INGRANDES)			15h43	
		D 21				
		Rue Maurice Fombeure				
13.9	106.0	ANTOIGNÉ Demander arrêté à la Mairie de CHATELLERAULT			15h48	
		Cédez le passage : tourner à droite D 21 				
13.5	106.4	Sortie Antoigné			15h48	
		PREVOIR FERMETURE DE BRETELLE DE SORTIE D 161 Provenance Poitiers		1		
		PREVOIR FERMETURE DE BRETELLE DE SORTIE D 161 Provenance Tours		1		

Km à parcourir	Km Parcours	ITINERAIRE DETAILLE		Signaleurs	Course à 38 km/h	DANGERS
13.2	106.7	CHATELLERAULT			15h49	
		Rond-Point : tout droit D 21				
		Contournement par la droite et la gauche  				
		Ilots Centraux sortie de rond-point				 
		Avenue du Maréchal Foch				
12.4	107.5	Rond-Point de la Fauvette : tournez à gauche Rue Jean de la Fontaine				
		Contournement par la gauche  				
		Rue Jean de la Fontaine				
12.2	107.7	Tournez à gauche Avenue du Maréchal Leclerc			15h32	
		Contournement par la gauche  				
11.7	108.2	3^{ème} passage sur la ligne d'arrivée			15h52	
		Ilots Centraux entrée Rond-Point				 
11.5	108.4	Rond-Point du Verger : 2^{ème} sortie D 725 => CHATEAUROUX			15h52	
		Contournement par la droite et la gauche  				
		Ilots Centraux sortie de rond-point				 
		PREVOIR FERMETURE DE BRETELLE DE SORTIE D 161 Provenance Tours - Saumur		1		
		PREVOIR FERMETURE D 14 Provenance de la D 161		1		
		D 725				
		Ilots Centraux				 
11.4	108.5	CHATELLERAULT			15h52	
		Avenue du Grenadier Français				
		Quilles côté droit de la route à retirer				
		Quilles côté gauche de la route à retirer				
10.3	109.6	Sortie Châtellerault			15h54	
		D 725 – Route de La Roche Posay				
9.7	110.2	Tourner à gauche VC 23 => Les 3 Cheminées – La Grange Girard			15h55	
		 Demander arrêté à la Mairie de CHATELLERAULT				
		VC 23 (CHATELLERAULT)				
		Voie communale N° (INGRANDES) Demander arrêté à la Mairie d'INGRANDES				
		Tout droit => Ingrandes 				
6.0	113.9				16h01	
5.5	114.4	STOP : VC / D 21 Tourner à gauche D 21  (INGRANDES)			16h02	
		D 21				
		Rue Maurice Fombeure				
2.2	117.7	ANTOIGNÉ Demander arrêté à la Mairie de CHATELLERAULT			16h07	
		Cédez le passage : tourner à droite D 21 				
1.8	118.1	Sortie Antoigné			16h07	
		PREVOIR FERMETURE DE BRETELLE DE SORTIE D 161 Provenance Poitiers		1		
		PREVOIR FERMETURE DE BRETELLE DE SORTIE D 161 Provenance Tours		1		
1.5	118.4	CHATELLERAULT			16h08	
		Rond-Point : tout droit D 21				
		Contournement par la droite et la gauche  				
		Ilots Centraux sortie de rond-point				 
		Avenue du Maréchal Foch				

Km à parcourir	Km Parcours	ITINERAIRE DETAILLE	 	Signaleurs	Course à 38 km/h	DANGERS
0.7	119.2	Rond-Point de la Fauvette : tournez à gauche Rue Jean de la Fontaine Contournement par la gauche  				
0.5	119.4	Rue Jean de la Fontaine Tournez à gauche Avenue du Maréchal Leclerc Contournement par la gauche  			15h32	
0.0	119.9	Arrivée (4^{ème} passage) 			16h11	