



Sélestat
Alsace Centrale



SUIVEZ-NOUS
U19 Cycling Project



DIMANCHE
31 JUILLET
À SÉLESTAT



TOUR INTERNATIONAL DU

CENTRE ALSACE JUNIOR

ÉTAPE 1 9H30
CHRONO 13KMS

ÉTAPE 2 14H30
110KMS

ANTOINE RAUGEL
Coureur cycliste alsacien
professionnel chez AG2R Citroën Team
Parrain de la course

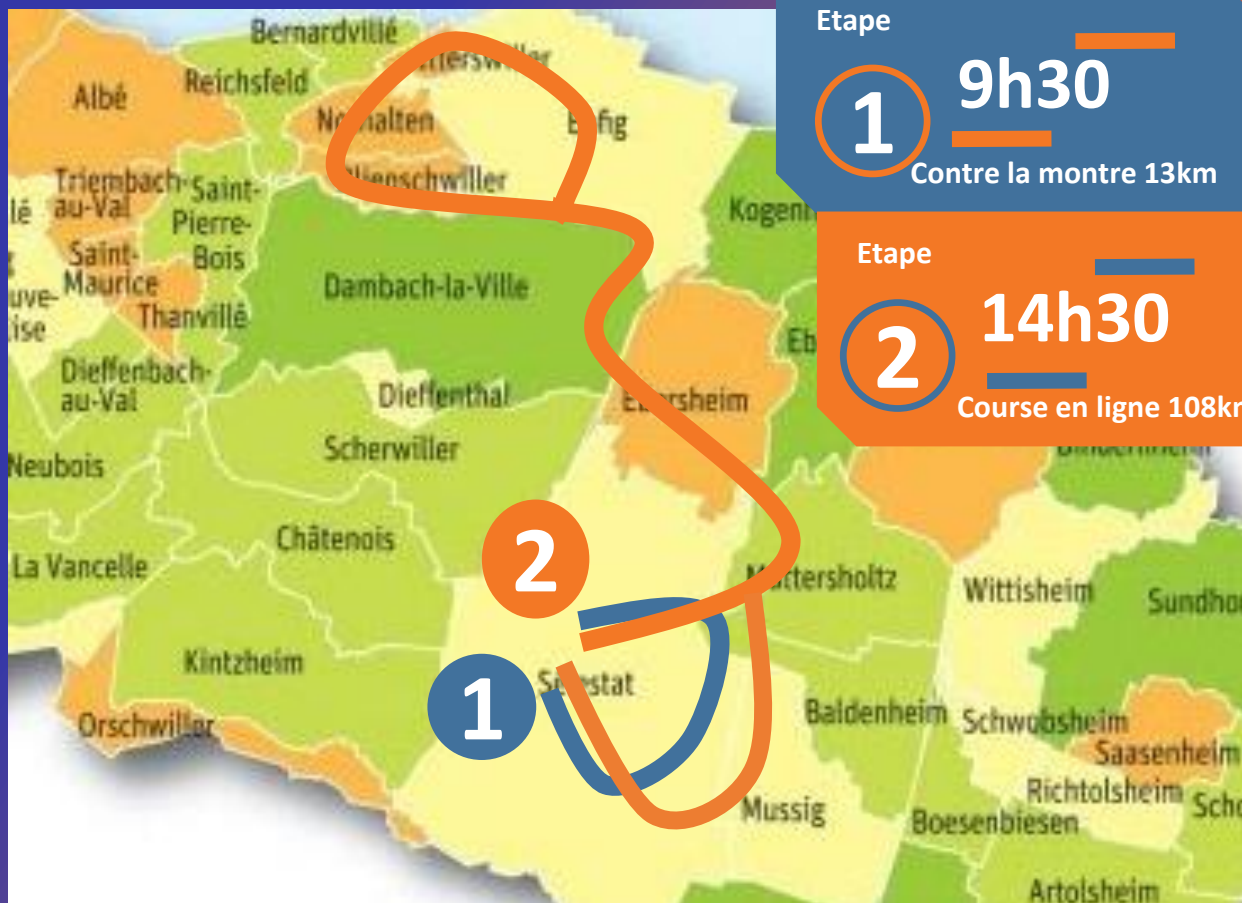


Livre de Route





31
JUILLET 22



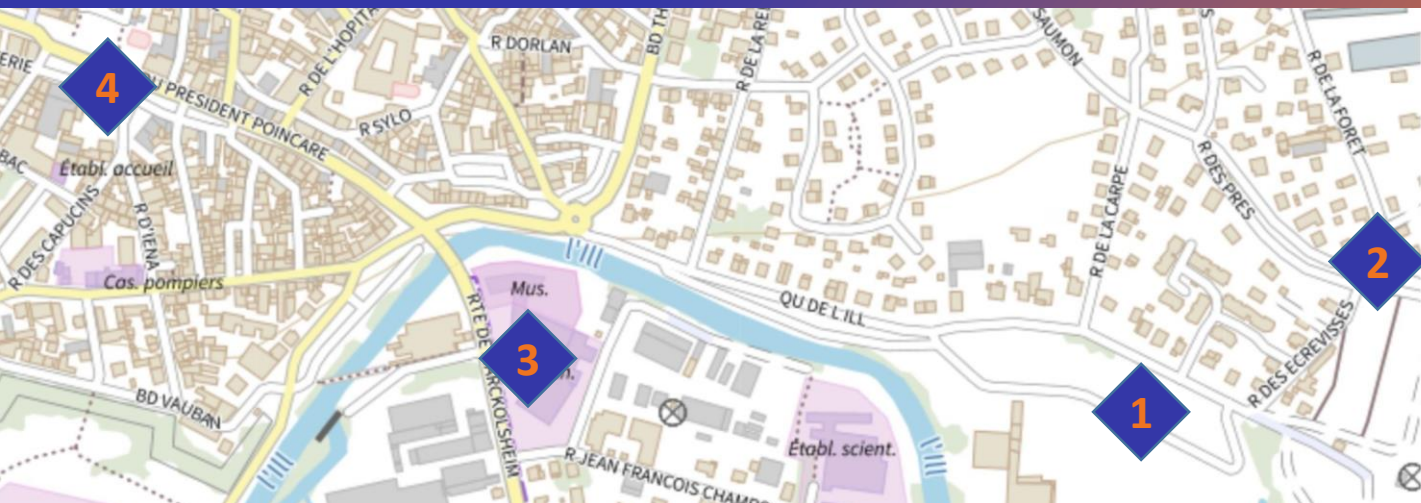
Sélestat[®]
Alsace Centrale



Grand Est
ALSACE CHAMPAGNE-ARDENNE LORRAINE




Plan Général



**Parking des Tanzmatten
Quai de L'Il**

1



**Parking équipe
Permanence
Dossards
Repas coureurs
Réunion DS
Réunion signaleurs
Accueil bénévoles**

Rue des prés

2



**Départ CLM
Contrôle Vélos**

Rue de Marckolsheim

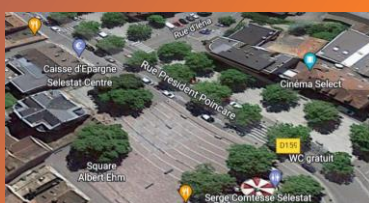
3



**Arrivée épreuve Contre
La montre**

**Bvd Poincarré
Square Ehm**

4



**Départ étape 2
Arrivée étape 2
Protocole
Petite restauration
Buvette**



Programme Horaires



Samedi 30 Juillet

16h00-18h00

Permanence dossards

18h00

Accueil équipes hébergées

Dimanche 31 Juillet

7h30-9H30

Permanence dossards

9h00 & 13h45

Réunion directeurs sportifs

9H30-11h30

Etape 1 contre la montre

13h15

Protocole contre la montre

13h30

Présentation des équipes

14h30

Départ étape 2

17h30

Protocole arrivée





ETAPE CLM 1



Sélestat-Sélestat 13,8 km


1^{er} départ 9h30 – Contrôle vélo 10 minutes avant le départ

Départ toutes les minutes



D Départ Rue des Prés

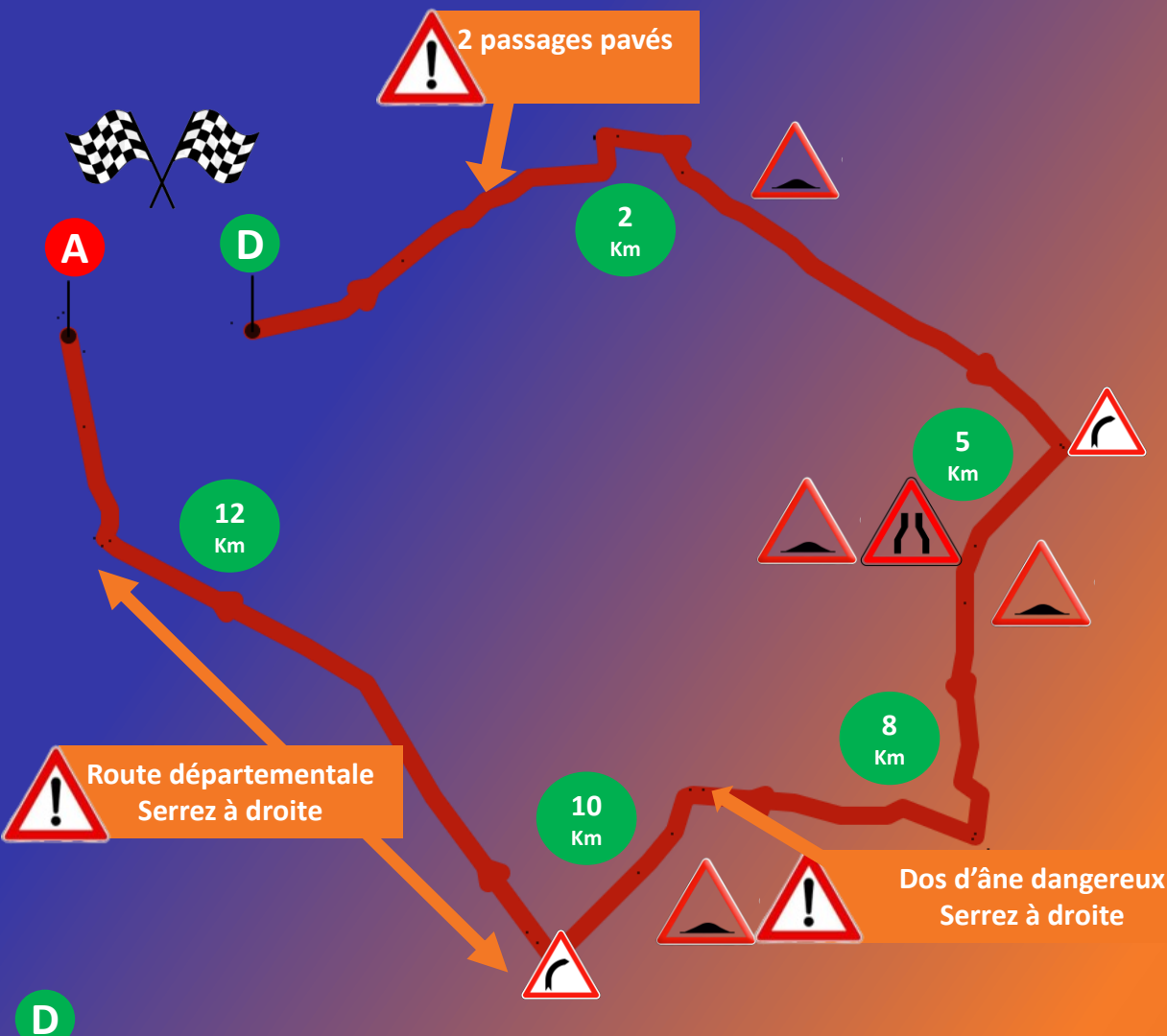
A Arrivée Rue de Marckolsheim



Fichier GPX téléchargeables :
<https://www.openrunner.com/route-details/14976184>



ETAPE CLM 1

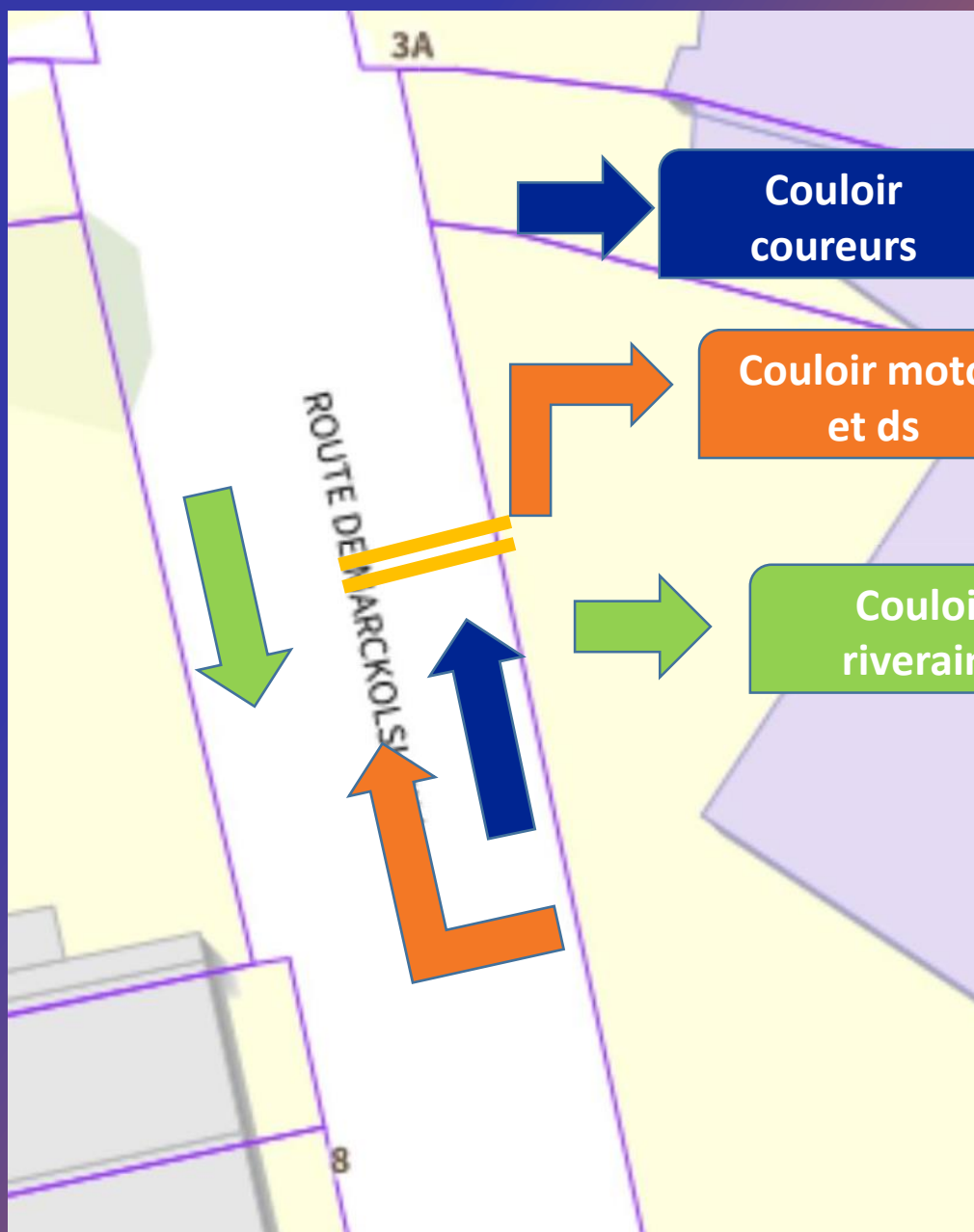


Fait	A faire	Direction	Ville	Route	Rues	Note	Horaires début	Horaires fin
0	13,8	↑	Sélestat	Piste cyclable	Rue des Prés		9h30	11h00
1	12,8	↑	Sélestat	Piste cyclable		2 passages pavés		
2,2	11,6	→		D 721	Route de Muttersholtz			
2,6	11,4	→	Rathsamhausen	D 209	Rue de Sélestat	Dos d'âne		
5	8,8	→	Lieu dit Breitenheim		Rue de Breitenheim		9h36	11h06
5,6	8,2	↑	Lieu dit Breitenheim		Rue de Breitenheim	Dos d'âne		
6	7,8	↑	Lieu dit Breitenheim		Rue de Breitenheim	Dos d'âne		
7,2	6,6	→	Mussig		Rue du Moulin			
8,6	5,2	↑	Mussig			Dos d'âne serrez à droite	9h41	11h11
9,7	4,1	→		D 424				
12,8	1	→		D 159	Route de Marckolsheim			
13,8	0		Sélestat	D 159	3-7 route de Marckolsheim		9h47	11h17

A



ETAPE CLM 1



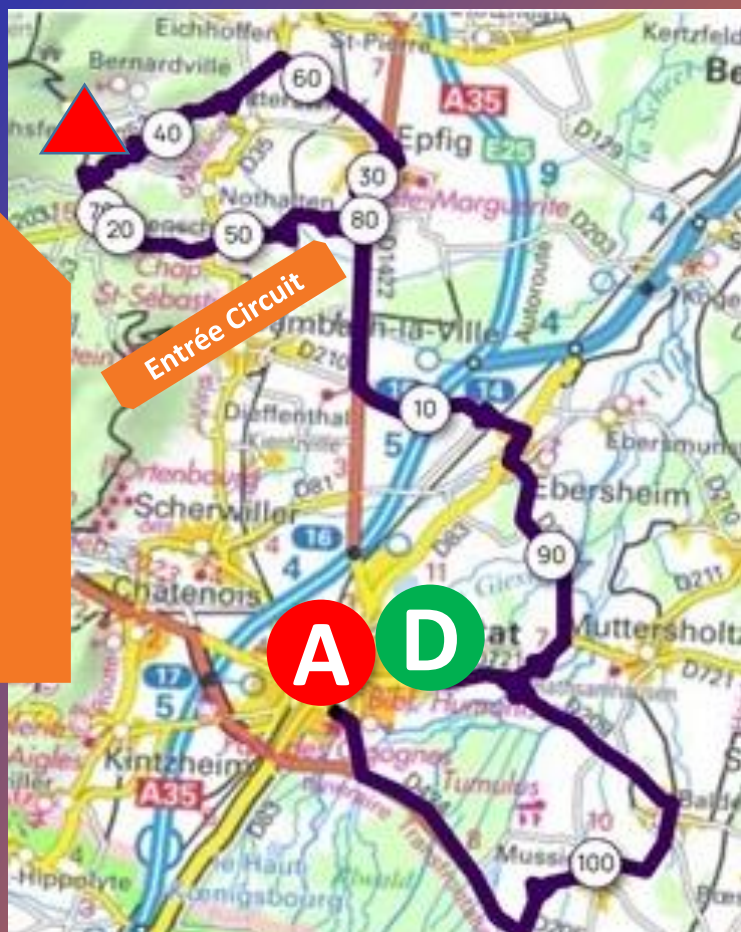
**Détails arrivée Contre La Montre
Rue de Marckolsheim**



ETAPE CEL 2



108,5 km
1100 D+
Entrée Circuit km14,8
Sortie Circuit km 80,1



Sélestat-Sélestat 108,5 km

Départ fictif 14h30 – Départ réel 14h35



D Route de Muttersholtz

A Square Albert Ehm Sélestat



Fichier GPX téléchargeables :

<https://www.openrunner.com/route-details/14976335>



ETAPE CEL 2



Itinéraire Horaire

Fait	A faire	Direction	Route	Ville	Rues	Notes	40km/h	44km/h
Départ Fictif								
0		↑		Sélestat	Rue du président Poincaré		14h30	14h30
0,15		→		Sélestat	Boulevard du Maréchal Foch			
0,7		←		Sélestat	Boulevard Charlemagne			
1,1		→	D721	Sélestat	Boulevard de Nancy			
2,4		↑	D721	Sélestat		Sortie de la ville		
Départ réel								
Fait	A faire	Direction	Route	Ville	Rues	Notes	40km/h	44km/h
0	109	↑	D721	Sélestat			14h35	14h35
1,7	107,3	↑	D721	Rathsamhausen		Dos d'âne	14h38	14h37
3,2	105,8	←	D321			Direction Ebersheim	14h40	14h39
6,7	102,3	↑		Ebersheim	Rue de Muttersholtz	! Ilot central Rétrécissements	14h45	14h44
7,6	101,4	→	D83	Ebersheim		!	14h46	14h45
7,8	101,2	↑	D83	Ebersheim		Dos d'âne + giratoire	14h47	14h46
8,1	100,9	←	D210	Ebersheim	Route de Dambach La ville		14h48	14h47
11,6	97,4	→	D1422		Direction Epfig		14h52	14h51
ENTREE SUR LE CIRCUIT POUR 4 TOURS								
14,9	94,1	←	D203			Direction Blienschwiller	14h57	14h55
16,3	92,7	↑	D203			! Tunnel Passage dangereux	14h59	14h57
18	91	↑	D35	Blienschwiller	Route des Vins		15h02	15h00
18,4	98,6	↑	D203	Blienschwiller	Rue Winzenberg		15h03	15h01
20,7	88,3	→	D253			Direction Eichhoffen	15h06	15h03
21,3	87,7	↑				GPM	15h07	15h04
25,3	83,7	↑	D35			Direction Eichhoffen	15h13	15h10
26,7	82,3	→	D603			! Direction Epfig Virage dangereux	15h15	15h11
29	80	↑	D603	Epfig		Chicane	15h19	15h15
29,2	79,8	←		Epfig	Rue Finkwiller			
29,3	79,7	→	D1422	Epfig	Rue des Alliés			
31,2	77,8	→	D203			Direction Blienschwiller	15h22	15h18
FIN DU 1ER TOUR								
32,6	76,4	↑	D203			! Tunnel Passage dangereux	15h24	15h19
34,3	74,7	↑	D35	Blienschwiller	Route des Vins		15h26	15h22
34,7	74,3	↑	D203	Blienschwiller	Rue Winzenberg		15h27	15h23
37	72	→	D253			Direction Eichhoffen	15h31	15h25
37,6	71,4	↑				GPM	15h32	15h26
41,6	67,4	↑	D35			Direction Eichhoffen	15h37	15h32
43	66	→	D603			! Direction Epfig Virage dangereux	15h40	15h34
45,3	63,7	↑	D603	Epfig		Chicane	15h43	15h37
45,5	63,5	←		Epfig	Rue Finkwiller			
45,6	63,4	→	D1422	Epfig	Rue des Alliés			
47,5	61,5	→	D203			Direction Blienschwiller	15h46	15h40
FIN DU 2EME TOUR								

Itinéraire Horaire

FIN DU 2EME TOUR

48,9	60,1	↑	D203			 Tunnel Passage dangereux	15h48	15h42
50,6	58,4	↑	D35	Blienschwiller	Route des Vins		15h51	15h44
51	58	↑	D203	Blienschwiller	Rue Winzenberg		15h52	15h45
53,3	55,7	→	D253			Direction Eichhoffen	15h55	15h48
53,9	55,1	↑				GPM	15h56	15h49
57,9	51,1	↑	D35			Direction Eichhoffen	16h02	15h54
59,9	49,1	→	D603			 Direction Epfig Virage dangereux	16h05	15h57
61,6	47,4	↑	D603	Epfig		Chicane	16h07	15h59
61,8	47,2	←		Epfig	Rue Finkwiller			
61,9	47,1	→	D1422	Epfig	Rue des Alliés			
63,8	45,2	→	D203			Direction Blienschwiller	16h11	16h02

FIN DU 3EME TOUR

65,2	43,8	↑	D203			 Tunnel Passage dangereux	16h13	16h04
66,9	42,1	↑	D35	Blienschwiller	Route des Vins		16h17	16h06
67,3	41,7	↑	D203	Blienschwiller	Rue Winzenberg		16h18	16h07
69,6	39,4	→	D253			Direction Eichhoffen	16h21	16h10
70,2	38,8	↑				GPM	16h22	16h11
74,2	34,8	↑	D35			Direction Eichhoffen	16h28	16h16
76,2	32,8	→	D603			 Direction Epfig Virage dangereux	16h31	16h19
77,9	31,1	↑	D603	Epfig		Chicane	16h33	16h21
78,1	30,9	←		Epfig	Rue Finkwiller			
78,2	30,8	→	D1422	Epfig	Rue des Alliés			
80,1	28,9	↑	D1422			Direction Sélestat	16h36	16h24

FIN DU 4EME TOUR

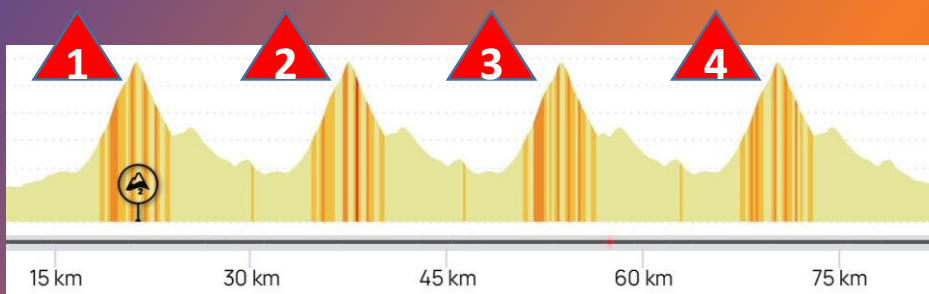
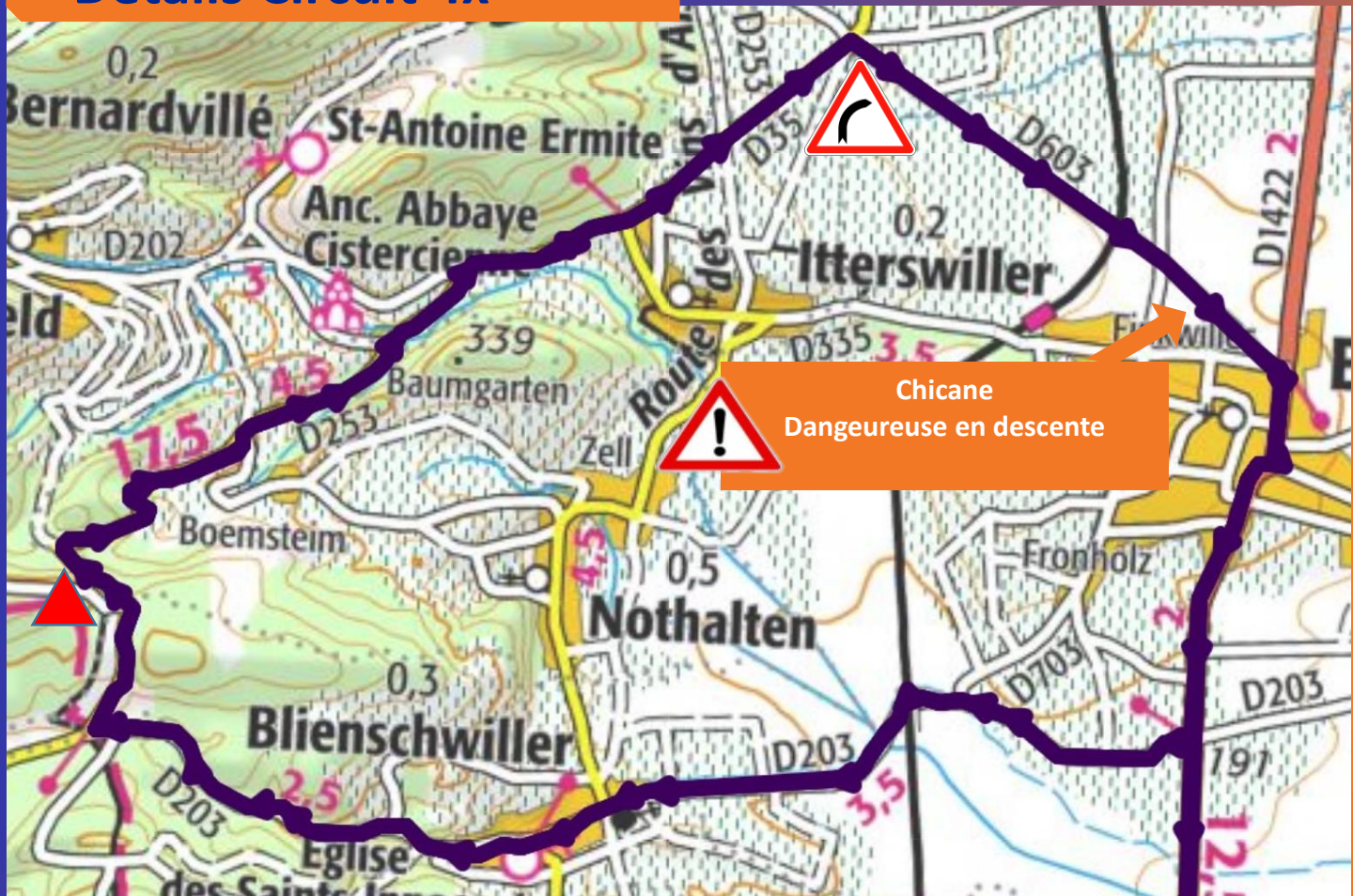
83,1	25,9	←				3eme sortie du giratoire Direction Ebersheim	16h41	16h28
86,7	22,3	→	D83	Ebersheim			16h45	16h33
86,9	22,1	↑	D83	Ebersheim		 Dos d'âne+ giratoire	16h45	16h34
87,1	21,9	←	D321	Ebersheim	Rue de Muttersholtz		16h46	16h34
87,5	21,5	↑	D321	Ebersheim		 Lane et retrécissements	16h47	16h35
91,6	17,4	→	D721			Direction Sélestat	16h52	16h40
93,1	15,9	←	D209	Rathsamhausen		Dos d'âne	16h55	16h42
97,55	11,45	↑	D605	Baldenheim		Traversée de Baldenheim	17h01	16h48
99,5	9,5	↑	D208	Mussig	Rue de Baldenheim	 Chicane	17h04	16h51
100,6	8,4	←	D208	Mussig	Rue Principale		17h05	16h52
100,8	8,2	→	D708	Mussig	Rue de Sélestat		17h06	16h53
101,4	7,6	↑	D708	Mussig		Chicane	17h07	16h54
102,8	6,2	→	D205	Schnellenbuhl			17h09	16h55
103	6	→	D424	Schnellenbuhl		Direction Sélestat	17h10	16h56
107,5	1,5	→	D159	Sélestat		1ere sortie du giratoire	17h16	17h02
108,7	0,3	↑	D159	Sélestat	Rue du Président Poincaré		17h18	17h03
109	0	Arrivée	D159	Sélestat	48 rue du président Poincaré		17h19	17h04



ETAPE CEL 2



Détails Circuit 4x





ETAPE CEL 2



Fictif :



Fait	A faire	Direction	Route	Ville	Rues	Notes	40km/h	44km/h
Départ Fictif								
0		↑		Sélestat	Rue du président Poincaré		14h30	14h30
0,15		→		Sélestat	Boulevard du Maréchal Foch			
0,7		←		Sélestat	Boulevard Charlemagne			
1,1		→	D721	Sélestat	Boulevard de Nancy			
2,4		↑	D721	Sélestat		Sortie de la ville		

Départ réel

Dernier Km

