



GUIDE TECHNIQUE

27^{èmes} BOUCLES DE L'AUSTREBERTHE

GRAND PRIX  Groupama



Epreuve « Elite Nationale »

1^{ère} et 2^{ème} Catégories

BOUCLES DE L'AUSTREBERTHE

27^{ème} édition – Dimanche 03 Juillet 2022

SOMMAIRE

| | |
|----------------|---|
| Page 2 | Sommaire |
| Page 3 | Règlement Officiel |
| Page 5 | Annuaire téléphonique |
| Page 6 | Numérotation des véhicules officiels |
| Page 7 | Détails et précisions sur l'organisation |
| Page 8 | Plans site Départ/Arrivée |
| Page 9 | Parcours et profil de la course |
| Page 11 | Itinéraire détaillé et horaires |
| Page 13 | Récapitulatif des Prix |
| Page 14 | Partenaires |

BOUCLES DE L'AUSTREBERTHE

27^{ème} édition – Dimanche 03 juillet 2022

REGLEMENT OFFICIEL

Article 1 : Les 27^{ème} Boucles de l'Austreberthe organisées par l'US Ste Austreberthe Pavilly Barentin auront lieu le **dimanche 03 juillet 2022**

Article 2 : Cette épreuve placée sous le Règlement de la F.F.C. est ouverte aux licenciés Elites / Nationaux 1^{ère} et 2^{ème} cat engagés en tant qu'équipe de Club, départementale, régionale ou nationale, ainsi qu'individuels.

Article 3 : La course comporte un départ fictif – du centre commercial Carrefour de Barentin jusqu'à la sortie de la commune de Pissy Pôville au panneau « KM 0 » – puis une partie en ligne de 163,3 kms.

La signalisation est matérialisée par un fléchage aérien et au sol. Des panneaux spécifiques de forme rectangulaire fourniront des indications en noir sur fond jaune fluo.



Article 4 : Prix et Primes : Classement du jour : Grille 1.220 / 20

Meilleur Grimpeur : Le classement s'établira par addition de pts sur les 10 M.G. annoncés par drapeau, indication au sol et sur le bord des routes - Pts attribués sur 3 hommes à chaque M.G : 5 / 3 / 1 pts: Classement Général **sur 5 hommes** : Primes attribuées ; 116 / 72 / 44 / 37 / 21 € En cas d'égalité le vainqueur sera celui qui totalisera le plus de 1^{ères} places. En cas de nouvelle égalité le classement du jour sera prioritaire.

Article 5 : Les **coureurs bénéficiant de primes** devront, pour faire valoir leur droit à les percevoir, terminer l'épreuve sauf accident dûment constaté par les commissaires ne lui permettant pas de terminer l'épreuve.

Article 6 : Les inscriptions : soit par INTERNET, soit à l'USSAPB au 7 route de Sainte Austreberthe 76570 PAVILLY à l'attention de Monsieur LEBRETON – Tarif : 10 € par coureur - limité à 200 coureurs – Possibilité de remplacement d'un ou plusieurs coureurs sur place lors du retrait des dossards.

Article 7 : Les dossards et les plaques de cadres seront délivrés sur présentation par les coureurs (pour les individuels), et par les Directeurs Sportifs (pour les équipes constituées), des licences à la permanence située au Club House - Stade Guillemot en face du Parking Carrefour de 10 à 11 h 30 heures dimanche 11 juillet. Ils seront à remettre à la fin de la course auprès de M. LEBRETON sur le podium protocolaire.

Article 8 : La réunion des Directeurs Sportifs aura lieu ce dimanche à partir de 11 H 30 au Club House dans l'enceinte du Stade J. GUILLEMOT situé en face du parking Carrefour. Le tirage au sort de l'ordre de marche des véhicules s'effectuera lors de cette réunion.

Article 9 : Les soins médicaux seront assurés par le médecin de l'organisation. Une ambulance suivra la course dans son intégralité. En cas de contrôle médical, celui-ci s'effectuera au Club House situé à l'intérieur du Stade Guillemot (face Parking Carrefour).

Article 10 : La présentation des coureurs au public se fera à partir de 12 h 15 sur le Podium - Parking Carrefour. Elle s'effectuera par équipe complète et permettra la signature des feuilles d'émargement. Les équipes se présenteront en fonction de l'heure qui leur aura été indiquée sur le document glissé dans les pochettes de dossards remises aux Directeurs Sportifs.

Article 11 : Le rassemblement des coureurs est fixé à 13 h10 sur la ligne d'arrivée pour un départ groupé derrière les véhicules d'ouverture. Le départ fictif sera donné à 13 20 à hauteur du Podium de la Région Normandie. Un hommage sera rendu avant le lancement du départ fictif.

Article 12 Le départ réel vers 13 h 30 s'effectuera lancé (sauf incident touchant l'un des coureurs) à sortie de la commune de Pissy-Pôville.

Article 13 : Environnement : Des sacs poubelles seront mis à disposition des responsables d'Equipes afin de ne pas laisser de déchets de quelque nature que ce soit :

- 1) sur les lieux de Départ et d'Arrivée
- 2) sur les zones de ravitaillement

A l'avance, merci d'encourager les membres et coureurs de l'équipe à respecter et faire respecter ces consignes.

Article 14 : Sécurité : Les ilots directionnels, les giratoires et les passages dangereux seront signalés par un drapeau jaune et exceptionnellement dans les Ronds – Points très dangereux, par des barrières. Les coureurs qui emprunteront les giratoires à gauche seront, nonobstant les risques d'accidents graves et de leur responsabilité dans les dégâts causés à un tiers, mis hors course dès lors que les commissaires auront constaté l'infraction.

Les D.S. et autres véhicules opérant sur l'épreuve et commettant cette même infraction devront en répondre devant les représentants de la loi (Gendarmerie et Police). Un rapport des commissaires sur ces faits pourra être joint si nécessaire à l'état des résultats.

Les deux derniers ronds-points de la course situés dans les 2 derniers kilomètres sont les seuls ronds-points empruntés par la gauche. Le passage à gauche sera obligatoire pour des raisons de sécurité.

Article 15 : La zone de ravitaillement sera signalée par les panneaux : « Début de zone de ravitaillement » et « Fin de zone de ravitaillement ». Elle sera située entre le sommet de la côte de Pavilly (D142) et l'entrée de Limésy. Le ravitaillement est autorisé à partir du km 30 et jusqu'à 20km de l'arrivée.

Article 16 : Tout coureur se situant à plus de 10 minutes du groupe de tête (en situation et en temps réel) sera appelé à retirer son dossard. Tout coureur sommé de retirer son dossard ou en situation d'abandon et dépassé par la voiture « FIN DE COURSE » doit remettre son dossard au véhicule « BALAIS RAMASSAGE ».

Article 17 : Les kilométrages suivants seront annoncés par panneaux : 50^{ème} km – Arrivée 50 km – puis Arrivée 20, 10, 5, 3, 2 km. Le dernier kilomètre est visualisé par la flamme rouge, puis par des panneaux 500m – 300m – 200m – 100m

Article 18 : Déviation des Directeurs Sportifs avant la flamme rouge : Elle s'effectuera au niveau du Rond-point Action vers la rue de la liberté. Tous les Véhicules hormis le Directeur de course, le responsable de l'organisation, le Médecin, l'Ambulance et la Voiture Balai, qui iront tout droit et passeront la ligne d'arrivée, tourneront à droite et rejoindront par les voies ouvertes à la circulation leur lieu de stationnement.

Article 19 : Récompenses : Le vainqueur, le 2^{ème} et le 3^{ème}, le meilleur grimpeur, le premier Normand, le vainqueur du KM 76 et l'Equipe remportant le classement par équipes sur 3 hommes devront se présenter sur le podium aussitôt l'Arrivée, afin de participer aux cérémonies protocolaires.

Article 20 : Les primes et frais de déplacement seront remis et réglés sur le podium protocolaire auprès de Monsieur LEBRETON après l'arrivée, contre restitution des dossards et de plaques de cadre. (Rappel art 5)

Article 21 : Le seul fait d'être engagé implique que chaque coureur ait pris connaissance du présent règlement et qu'il en accepte les clauses. Pour les cas non prévus dans le présent règlement, il sera fait appel à l'arbitrage des membres du Jury des commissaires dans le cadre de l'application des règlements généraux de la FFC.

ANNUAIRE TELEPHONIQUE ET N° Véhicules organisation

Organisation des Boucles de l'Austreberthe :

| | | |
|-------------------------|------------------|----------------|
| Organisateur : | LEBRETON Lucas | 06.37.02.92.70 |
| Organisateur Adjoint : | BALCOU Michel | 06.75.32.78.33 |
| Coordinateur sécurité : | BALCOU Michel | |
| Secrétariat : | MENARD Françoise | 06.03.97.04.28 |

Organisation Technique :

| | |
|-----------------------|------------------------------------|
| Président du Jury : | Danielle DELIMAUGES |
| Commissaires : | MAHIER Jean-Michel COURTAUT AC. |
| Commissaires à moto : | Dominique COUTURIER COURBE P. |
| Informatique : | COULOMBEL Antoine (Flandre FINISH) |
| Photo Finish : | COULOMBEL Antoine (Flandre FINISH) |
| Moto info : | Assistance Sport Média SHIMANO |
| Dépannage Neutre 1 : | Assistance Sport Média SHIMANO |
| Dépannage Neutre 2 : | Assistance Sport Média SHIMANO |
| Médecin : | Dr. CLATOT Florian |
| Ambulances : | Ambulances de Val de Saône |

HOPITAUX

| | |
|---|----------------|
| Hôpital de Barentin | 02.35.92.82.82 |
| CHU Hôpitaux de Rouen – Services des Urgences | 02.32.88.89.90 |
| Hôpital de Lillebonne – Service des Urgences | 02.35.39.36.36 |
| Centre Hospitalier de Dieppe – Service des Urgences | 02.32.14.76.76 |

NUMEROTATION DES VEHICULES OFFICIELS (voitures)

| | | | |
|----|------------------------|----------------------------|----------------------------|
| 1 | Ouverture de course | S2C Sécurité | VALLEE Michel |
| 2 | Voiture Pilote | DAVID Christian | |
| 3 | Coordinateur Sécurité | BALCOU Michel | Horizon FM |
| 4 | Presse | LORIVEL Patrice | Presse |
| 5 | Commissaire 1 | HEDIER Rémy | MAHIER Jean-Michel |
| 6 | Dépannage Neutre 1 | ASM SHIMANO | ASM SHIMANO |
| 7 | Président du jury | BRUNY Marcel | DELIMAUGES Danielle |
| 8 | Médecin | GENTY Serge | CLATOT Florian |
| 9 | Dépannage neutre 2 | ASM SHIMANO | ASM SHIMANO |
| 10 | Commissaire 2 | GEST Marcel | COURTAUT A.C. |
| 11 | Invité 1 | BOULEUX Denis | |
| 12 | Invité 2 | BERTHELOT Philippe | |
| 13 | Invité 3 | LECLERC Thierry | |
| 14 | Invité 4 | BORRELLI Pascal | |
| 15 | Ambulance | Ambulances de Val de Saône | |
| 16 | Véhicule Fin de Course | LEBRETON Denis | |
| 17 | Balais/Ramassage | GUILLER Sébastien | Asso Messagers de l'Espoir |
| 18 | Défléchage | COUET Pascal | Asso Messagers de l'Espoir |

NUMEROTATION DES VEHICULES OFFICIELS (motos)

| | | | |
|----|----------------------|-------------|----------------------|
| 1 | Moto Info | ASM SHIMANO | |
| 2 | Ouverture | PAO | |
| 3 | Ouverture | PAO | |
| 4 | Ardoisier | ANEC | LEBRUN Laurent |
| 5 | Classement MG, KM76 | ANEC | BORRELLI Mattéo |
| 6 | Régulateur | ANEC | GENTY Laurent |
| 7 | Photographe | ANEC | COURTIN Jacky CB2000 |
| 8 | Commissaire à moto 1 | ANEC | COUTURIER Dominique |
| 9 | Commissaire à moto 2 | ANEC | COURBE P. |
| 10 | Sécurité 1 | ANEC | |
| 11 | Sécurité 2 | ANEC | |
| 12 | Sécurité 3 | ANEC | |
| 13 | Sécurité 4 | ANEC | |
| 14 | Sécurité 5 | ANEC | |
| 15 | Sécurité 6 | ANEC | |
| 16 | Sécurité 7 | ANEC | |
| 17 | Sécurité 8 | ANEC | |
| 18 | Sécurité 9 | ANEC | |
| 19 | Sécurité 10 | ANEC | |
| 20 | Sécurité 11 | ANEC | |
| 21 | Sécurité 12 | ANEC | |
| 22 | Sécurité 13 | ANEC | |

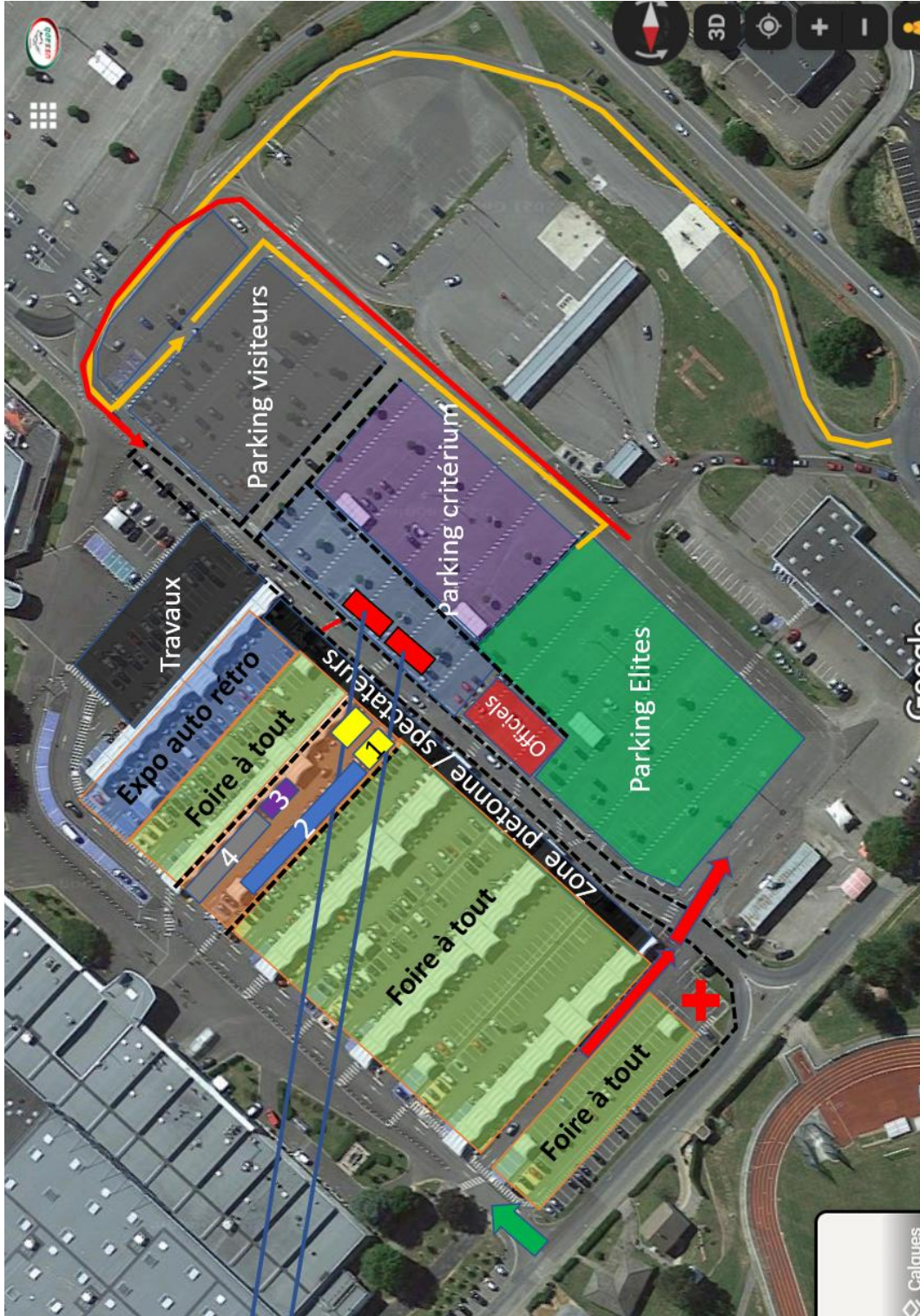
BOUCLES DE L'AUSTREBERTHE

27^{ème} édition – Dimanche 03 juillet 2022

Détails et Précisions sur l'Organisation

| | |
|--|--|
| Classe : | Elite Nationale |
| Organisation : | Union Sportive Sainte-Austreberthe Pavilly Barentin |
| Lieu de l'épreuve : | Zone Commerciale du Mesnil Roux, 76360 BARENTIN |
| Parking équipes : | Parking Centre commercial du Mesnil Roux, Carrefour (voir plan) |
| Distance : | 163,3 km Itinéraire neutralisé de 3,8 kilomètres |
| Permanence : | A partir de 10h, Club House stade J. GUILLEMOT |
| Réunion DS : | 11h30, Club House stade J. GUILLEMOT (face parking) |
| Signature et présentation des équipes : | Podium protocolaire, à partir de 12h15 (par équipe au complet selon l'ordre définis par l'organisation) |
| Rassemblement des coureurs : | 13h10, Départ/Arrivée sous l'arche du Dépt. 76 |
| Départ fictif : | 13h20, Rue du 19 mars 1962, parking Carrefour, podium région |
| Départ Réel : | 13h30, Route de la Mairie à la sortie de la commune de Pissy-Pôville, Panneau KM 0 |
| Meilleur Grimpeur : | 10 classements |
| Arrivée : | Rue du 19 mars 1962, allée principale du parking Carrefour |
| Protocole : | 10 minutes après l'arrivée, Podium protocolaire à côté du podium de la région Normandie |
| Contrôle médical : | A l'intérieur du stade J. GUILLEMOT, local A.C.B |

PLAN SITE DEPART/ARRIVEE



27^{èmes}
BOUCLES DE L'AUSTREBERTHE
 GRAND PRIX Groupama

Podium Région
 Podium Barentin

--- Barrières, accès fermé

+ Secours FFSS

Zone Technique

Accès Parking

Sortie foire à tout, Expo

Entrée véhicules foire à tout, Expo

1 : Espace Invités

2 Expo partenaires

3 : Buvette restaurat° 4 tables

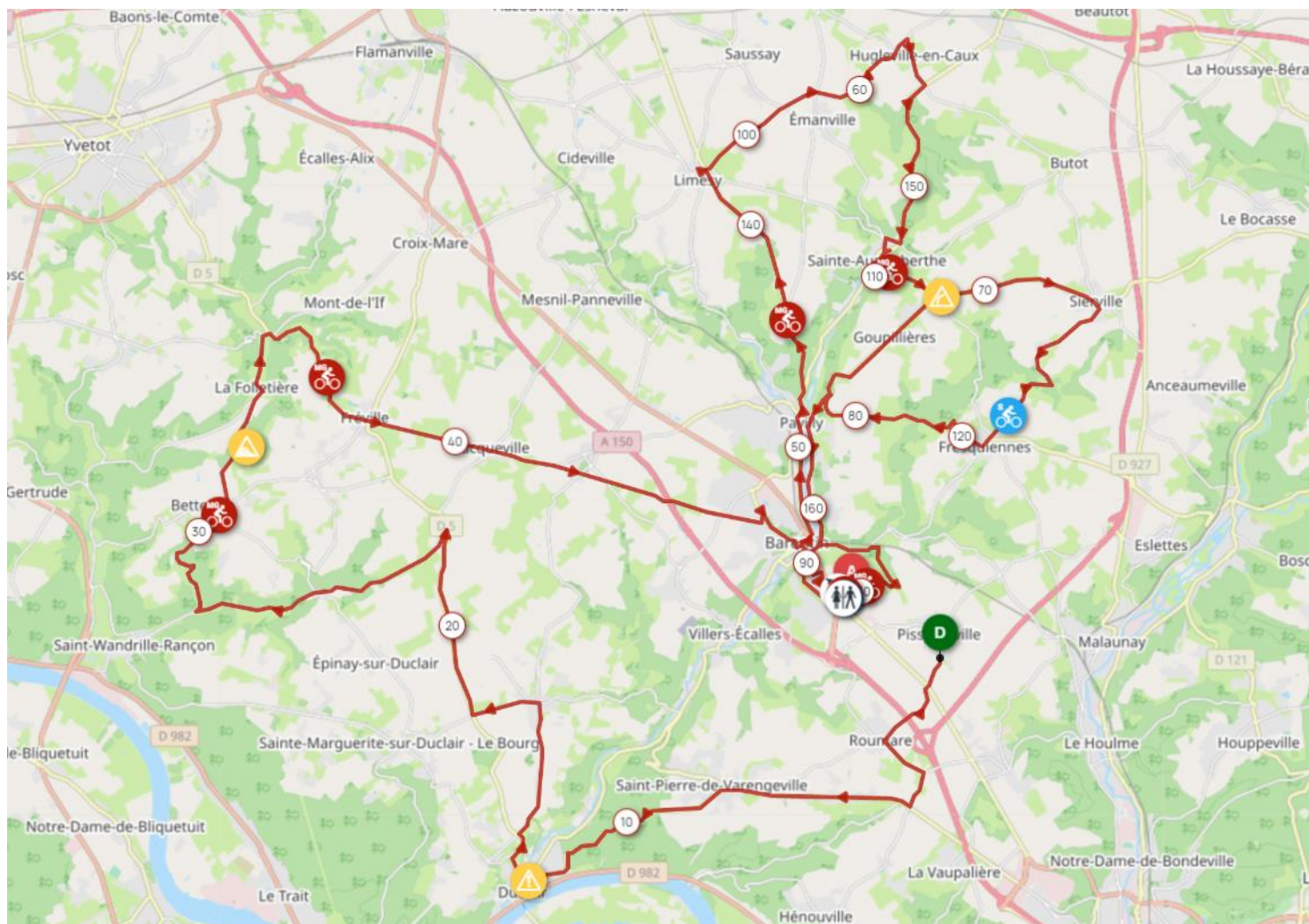
→ File DS Départ

PLAN ET PROFIL DE LA COURSE

#14827925 / Cyclisme – Route / 27èmes Boucles de l'Austreberthe

Pissy-Pôville -> Barentin

▲ 163.32 km | ▲▲ 8 m | ▲▲ 173 m | ▲▲ 1746 m | ▲▲ 1760 m



27èmes Boucles de l'Austreberthe



Retrouvez tous les points d'intérêt (MG, KM 76, Dangers...) sur open runner.

Itinéraire neutralisé

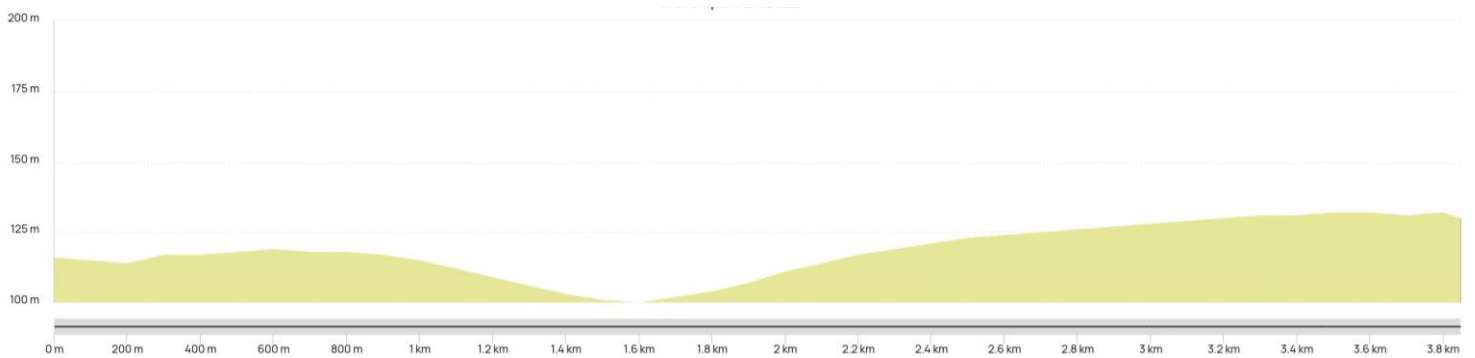
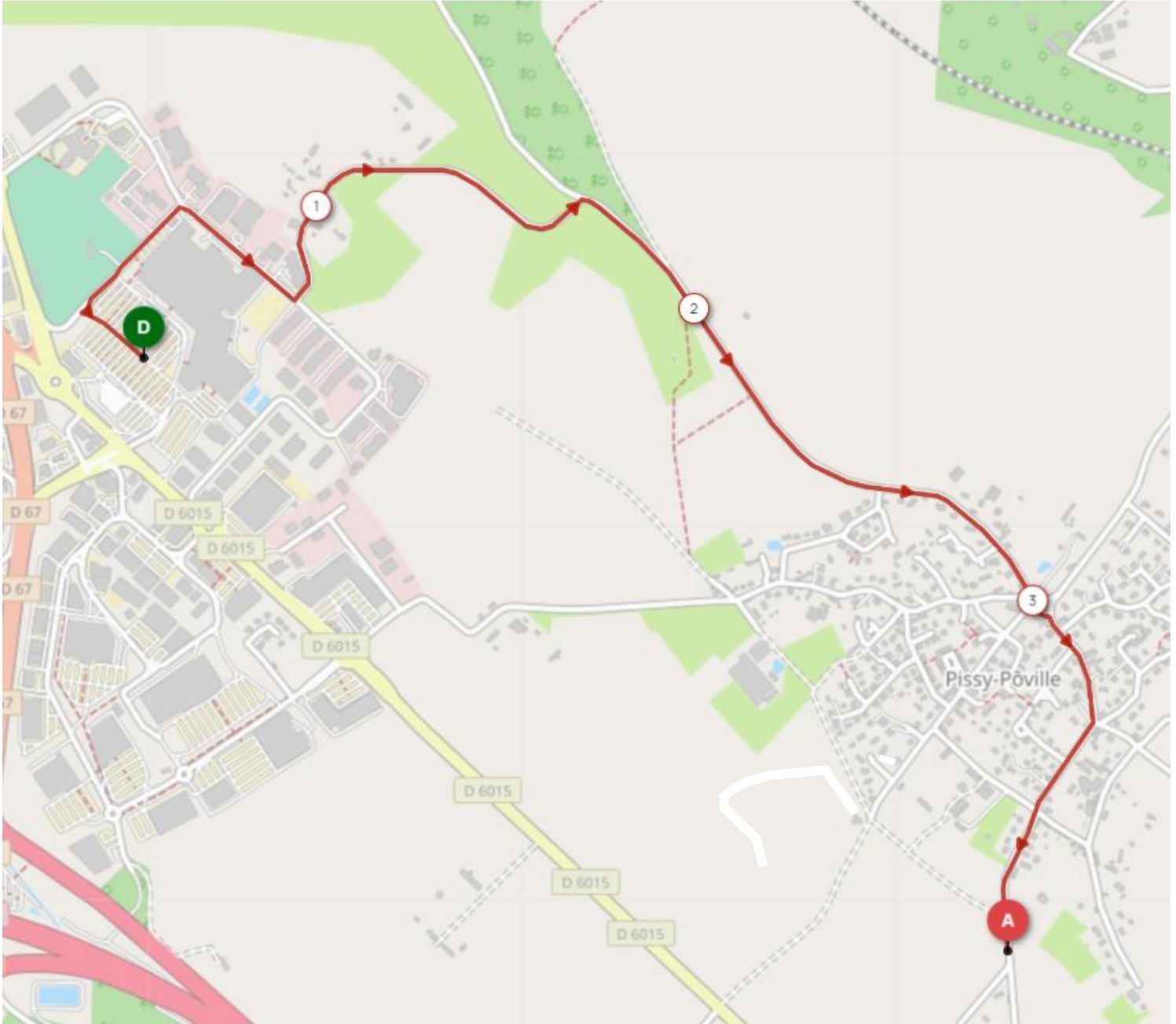
Distance
3.85 km

Dénivelé +
38 m





Dénivelé -
24 m




Altitude min.
100 m

Altitude max.
132 m



27^{èmes} BOUCLES DE L'AUSTREBERTHE

| KM Parcourus | KM Restants | ITINERAIRE DETAILLE | Obj | 40km/h | 42km/h |
|-----------------|----------------|--|---|--------------|--------------|
| - | - | DEPART FICTIF Parking C.C.Carrefour Barentin à droite rue du 19 mars 1962 Rond-point à droite sur Bd de Normandie rond-point à gauche sur Chemin de l'Enfer puis à droite route de l'Enfer Tout droite route de la mairie | | 13h20 | 13h20 |
| 0 | 163 | DEPART REEL Route de la Mairie, sortie de Pissy-Pôville | | 13h30 | 13h30 |
| 1 | 162 | ROUMARE D47 X D6015 au Rond-point tout droit D47 | | 13h33 | 13h33 |
| 2 | 161 | Centre Bourg, à gauche route des 2 tilleuls D67 | | | |
| 3 | 160 | <i>Le Bout de Haut</i> , au rondpoint à droite dir.St Pierre de Varengeville D67 | | | |
| 4 | 159 | Rond-point D43 X 67 à droite D43 direction Duclair | | | |
| 5 | 158 | <i>ST Thomas la Chaussée</i> tout droit D43 | | | |
| 8 | 155 | SAINT PIERRE DE VARENGEVILLE tout droit D43 | | 13h42 | 13h41 |
| 12,5 | 150,5 | DUCLAIR Rue Victor Hugo à gauche Rue de Verdun D143 Mur à droite |  | 13h50 | 13h49 |
| | | D143 X D5 à droite rue Louis Pasteur | | | |
| 14 | 149 | D5X D63 à droite route de Saint Paër D63 | | | |
| 17 | 146 | ST PAER D63XD86 à gauche aux feux tricolores | | 13h56 | 13h54 |
| | | <i>L'orme Bucaille</i> D86 X D5 à droite dir. Fréville | | | |
| | | <i>La Pierre</i> D5 X D263 à gauche dir. St Wandrille Rançon | | | |
| 27 | 136 | D263XD22 à droite pied de la cote de Betteville | | | |
| 30,5 | 132,5 | BETTEVILLE, SOMMET DE LA COTE | MG | 14h16 | 14h14 |
| | | A gauche D289 dir <i>LA FOLLETIERE</i> |  | | |
| 32 | 131 | Descente étroite et dangereuse | | | |
| | | LA FOLLETIERE bas de la descente continuer sur D89 | | | |
| 35 | 128 | <i>Val aux Cesne</i> D89 X D22 à droite pied la cote de Fréville | | | |
| 37 | 126 | FREVILLE SOMMET DE LA COTE tout droit dir Barentin D22 | MG | 14h27 | 14h24 |
| 40 | 123 | BLACQUEVILLE D22 tout droit | | 14h30 | 14h27 |
| 42 | 121 | BOUVILLE D22 tout droit direction Barentin | | 14h34 | 14h31 |
| 47,5 | 115,5 | BARENTIN - DESCENTE BOIELDIEU En bas à droite rue des Martyrs, Aussitôt à gauche rue M. Vernet, Encore à gauche, rue Général Girault Place de la Libération à gauche puis à droite Dir Pavilly |  | 14h41 | 14h37 |
| 48 | 115 | BARENTIN FIN DE LA 1^{ère} Boucle , Place de la libération D142 | | 14h42 | 14h38 |
| | | Direction PAVILLY, rue Jean Jaurès- Rue A. Maurois | | | |
| 50 | 113 | PAVILLY D142 | | 14h40 | 14h37 |
| 52,5 | 110,5 | SOMMET DE LA COTE D142 | MG | 14h45 | 14h42 |
| 54 | 109 | ZONE DE RAVITAILLEMENT / ZONE DE COLLECTE | RAV | | |
| 56 | 107 | LIMESY – à droite puis à gauche D63 dir. Emanville | | 14h56 | 14h51 |
| 59 | 104 | EMANVILLE D63 tout droit direction Hugleville-en-Caux | | | |
| 62 | 101 | HUGLEVILLE EN CAUX D63 X D467 à droite bourg D467 X D22 à droite dir. Sainte-Austreberthe | | 15h02 | 14h57 |
| 66 | 97 | Sainte AUSTREBERTHE D22XD53 à droite dir. Limésy D53XD124 à gauche autour du stade D124XD22 tout droit pied de la cote de Sainte-Austreberthe | | 15h07 | 15h03 |
| 68 | 95 | SOMMET DE LA COTE <i>Pivard</i> à gauche D6 | MG | 15h10 | 15h06 |
| 72 | 91 | SIERVILLE D6 D6 X D504 à droite dir. Fresquiennes | | 15h17 | 15h11 |
| 76 | 87 | KM 76 PRIX DE LA SEINE-MARITIME | KM76 | 15h24 | 15h18 |
| 77 | 86 | FRESQUIENNES D504 X D6 à droite dir Pavilly | | 15h25 | 15h19 |
| 81 | 82 | Descente de Goupillères sur PAVILLY D44XD6 à gauche | | | |
| 82 | 81 | PAVILLY –en bas à gauche Rue Saint Laurent - Rue de l'Hospice - R. Jules Ferry |  | 15h31 | 15h25 |
| 87 | 76 | BARENTIN – Chapelle St HELLIER à gauche CD 102 A droite Chemin de l'Enfer | MG | 15h39 | 15h32 |
| | | SOMMET DE COTE | | | |

| | | | | | |
|--------------|-------------|--|---|--------------|--------------|
| 88 | 75 | DERRIERE CENTRE COMMERCIAL à droite Bd de Normandie puis à gauche passage face à ARRIVEE Rue du 19 mars 1962 Rond-point de le Liberté suivre virage à droite | | 15h41 | 15h34 |
| 90 | 73 | Rond-point ACTION à gauche Rond-point RENAULT à gauche 1ère à droite descente P. Lourds Rue Jules et Marie Curie en bas à gauche Rue Leseigneur BARENTIN FIN 2^{ème} Boucle | | 15h42 | 15h36 |
| | | 3^{ème} BOUCLE IDENTIQUE A LA 2^{ème} | | | |
| 93 | 70 | PAVILLY D142 | | | |
| 95,5 | 67,5 | SOMMET DE LA COTE , sortie de Pavilly D142 | MG | 15h51 | 15h46 |
| 98 | 65 | ZONE DE RAVITAILLEMENT / ZONE DE COLLECTE | RAV | | |
| 94 | 66 | LIMESY – à droite puis à gauche D63 dir. Emanville | | 15h57 | 15h50 |
| 99 | 61 | HUGLEVILLE EN CAUX | | 16h05 | 15h58 |
| 109 | 54 | Sainte AUSTREBERTHE | | 16h12 | 16h04 |
| 111 | 52 | SOMMET DE LA COTE | MG | 16h15 | 16h07 |
| 115 | 48 | SIERVILLE D6 | | 16h21 | 16h13 |
| 119 | 44 | FRESQUIENNES D504 X D6 à droite dir Pavilly | | 16h29 | 16h20 |
| 124 | 39 | Descente de Goupillères sur PAVILLY D44XD6 à gauche PAVILLY – en bas à gauche Rue Saint Laurent - Rue de l'Hospice - R. Jules Ferry |  | 16h36 | 16h27 |
| 129,5 | 33,5 | BARENTIN – Chapelle St HELLIER à gauche CD 102 A droite Chemin de l'Enfer SOMMET DE COTE | | 16h43 | 16h34 |
| 130,5 | 32,5 | DERRIERE CENTRE COMMERCIAL à droite Bd de Normandie puis à gauche passage face à ARRIVEE Rue du 19 mars 1962 Rond-point de le Liberté suivre virage à droite | | 16h44 | 16h35 |
| 133 | 30 | Rond-point ACTION à gauche Rond-point RENAULT à gauche 1ère à droite descente P. Lourds Rue Jules et Marie Curie en bas à gauche Rue Leseigneur BARENTIN FIN 3^{ème} Boucle Direction PAVILLY, rue Jean Jaurès- Rue A. Maurois PAVILLY D142 | | 16h48 | 16h38 |
| 138 | 25 | SOMMET DE LA COTE , sortie de Pavilly D142 | MG | 16h51 | 16h42 |
| 140 | 23 | ZONE DE RAVITAILLEMENT / ZONE DE COLLECTE | RAV | | |
| 141 | 22 | LIMESY – à droite puis à gauche D63 dir. Emanville | | 16h58 | 16h48 |
| 142 | 20 | Sortie Limésy FIN DE RAVILLEMENT | RAV | | |
| 147 | 16 | EMANVILLE D63 tout droit dir. Hugleville-en-Caux HUGLEVILLE EN CAUX D63 X D467 à droite bourg D467 X D22 à droite dir. Sainte-Austreberthe | | | |
| 151 | 12 | Sainte AUSTREBERTHE D22XD53 à droite dir. Limésy D53XD124 à gauche autour du stade D124XD22 tout droit cote de Ste Austreberthe | | 17h15 | 17h04 |
| 148 | 12 | SOMMET DE LA COTE | MG | 17h18 | 17h07 |
| | | HAMEAU PIVARD D124 – D6 à DROITE POUR LE FINAL |  | | |
| 155 | 8 | GOUPILLERES tout droit D6 Croisement D6 / D504 DESCENTE tout droit | | 17h23 | 17h11 |
| 155 | 5 | PAVILLY En bas à gauche Rue Saint Laurent, Rue de l'Hospice et rue J Ferry |  | 17h26 | 17h14 |
| 155 | 5 | BARENTIN tout droit chapelle HELLIER | | | |
| 161 | 2 | BARENTIN CENTRE A gauche COTE Avenue Aristide Briand SOMMET A GAUCHE ROND POINT RENAULT passage à gauche obligatoire ROND POINT ACTION tout droit passage à gauche obligatoire | | 17h30 | 17h18 |
| 162 | 1 | Boulevard de Normandie FLAMME ROUGE Rond-point à droite Rue du 19 mars 1962 | | 17h35 | 17h23 |
| 160,1 | 0 | A GAUCHE VOIE PARKING CARREFOUR ARRIVEE | | 17h36 | 17h24 |

BOUCLES DE L'AUSTREBERTHE

27^{ème} édition – Dimanche 03 juillet 2022

MEILLEUR GRIMPEUR

Trophée Communauté de Communes Caux
Austreberthe



M.G. N° 1 : BETTEVILLE

M.G. N° 2 : FREVILLE

M.G. N° 3 : PAVILLY

M.G. N° 4 : SAINTE-AUSTREBERTHE

M.G. N° 5 : L'Enfer, BARENTIN

M.G. N° 6 : PAVILLY

M.G. N° 7 : SAINTE-AUSTREBERTHE

M.G. N° 8 : L'Enfer, BARENTIN

M.G. N° 9 : PAVILLY

M.G. N°10 : SAINTE-AUSTREBERTHE

Points disputés sur **3** hommes à chaque passage :

5 – 3 – 1 Pts

Prix : 290 euros sur les 5 premiers du Général

116 – 72 – 44 – 37 – 21 euros

ARRIVEE

GRAND PRIX GROUPAMA

1 220 Euros / 20



Groupama
CENTRE MANCHE

CLASSEMENT PAR EQUIPES

Trophée de la ville de Pavilly



PREMIER NORMAND

Trophée Région Normandie



RÉGION
NORMANDIE

Kilomètre 76

Prix de la Seine-Maritime



SEINE-MARITIME
- LE DÉPARTEMENT -



RÉGION
NORMANDIE

COMMUNAUTÉ
DE COMMUNES
Caux
Austreberthe



SEINE-MARITIME
- LE DÉPARTEMENT -

Nos partenaires



Groupama

CENTRE MANCHE

